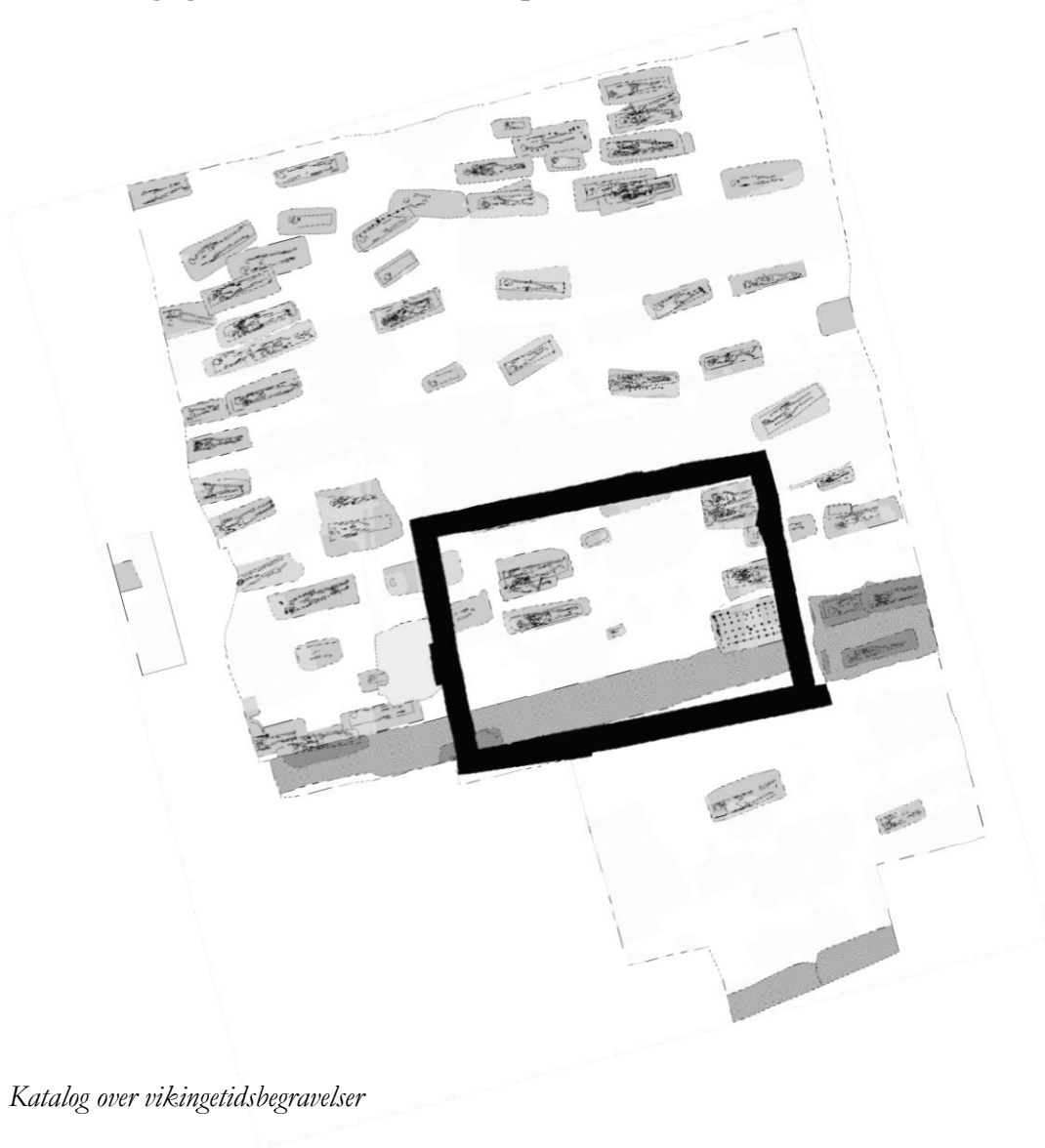


ASR 13 I+II, Torvet 13, Ribe, Ribe by matr. nr. 318a, Ribe Domsogn, Ribe Herred, Ribe Amt. Stednr. 190408-81. FF nr. 148553. Kulturstyrelsen jr. nr. 2003-2122-0983.

Beretning for arkæologisk udgravning med fund af begravelser fra vikingetid, høj- og senmiddelalder, renæssance og nyere tid; bygningsrester fra høj- og senmiddelalder, renæssance og nyere tid samt bebyggelsesspor fra tidlig middelalder. Udført af cand. mag. Troels Bo Jensen og museumsinspektør cand. mag. Morten Søvsø i juni 2008 til februar 2009, og igen fra marts 2011 til september 2012.



Indholdsfortegnelse

Abstract.....	s. 3
Undersøgelsens forhistorie.....	s. 4
Administrative data.....	s. 5
Øvrige data.....	s. 6
Topografi, terræn og undergrund.....	s. 7
Målesystem.....	s. 8
Udgravningsmetode.....	s. 11
Undersøgelsens resultater.....	s. 14
Fremtidigt arbejde.....	s. 89
Litteraturliste.....	s. 90
Konstruktionsbeskrivelser.....	s. 91
Kontekstliste.....	s. 134
Kontekstbeskrivelser.....	s. 155
Fundliste	s. 155
Fundbeskrivelse.....	s. 215
Tegningsliste.....	s.215
Fotoliste.....	s. 221
Liste over måledata.....	s. 303
Liste over naturvidenskabelige undersøgelser.....	s. 304
Matrix.....	s. 312



Figur 1: Fund fra udgravningen (x481, x1148, x1, x1121, x244).

Abstract

I forbindelse med et planlagt byggeprojekt blev der mellem 2008 og 2012 foretaget en arkæologisk udgravning af grundene Torvet 13-15. Der var i området bevaret op til fire meter kulturlag strækkende sig over en periode på ca. 1000 år fra o. 850 til o. 1850. På arealet blev fundet: En kirkegård omgivet af minimum to kirkegårdsgrøfter stratigrafisk, numismatisk og C¹⁴ dateret til henholdsvis o. 900-o. 950 og o. 1050 med 83 begravelser C14-dateret til o. 850-o.1050; 543 begravelser fra høj- og senmiddelalder samt renæssance og nyere tid dateret ved stratigrafi, numismatik og typologi; bebyggelsesspor fra minimum to tidlig middelalderlige huse dateret ved dendrokronologi, stratigrafi og genstandsfund til o. 1050-o. 1150; bygningsrester fra domkirkens kannikekloster stratigrafisk, typologisk og genstandsmæssigt dateret til o. 1160-1217; rester af en højmiddelalderlig kirkegårdsmur stratigrafisk dateret til 1217-o. 1425; tre sandfundamenter, en teglbygget kælder, samt bebyggelsesrester fra op til fire på hinanden følgende kannikegårde, stratigrafisk og genstandsmæssigt dateret til henholdsvis o. 1250, o. 1272-o. 1300, o. 1300-o. 1425 og o. 1425-o. 1850; bygningsrester fra domkirkens teglbyggede processionsomgang typologisk og skriftligt dateret til o. 1425-1738; domkirkegårdens kirkegårdsmur typologisk, genstandsmæssigt og skriftligt dateret til 1738-o. 1808; bygningsrester af Chr. Giørtz' dampvæveri fra 1850/1857-2000.



Figur 2: Oversigtsfoto over udgravningssituation. Centralt i udgravningen ses ruinen af 1100-tals kannikeklosteret (Hus 4) omgivet af områdets op til 4,5 meter tykke kulturlag. Foto: Sydvestjyske Museer.

Undersøgelsens forhistorie

I december 2000 nedbrændte beboelsesejendommen på Torvet 13. Bygningen var et tidligere dampvæveri opført mellem 1850 og 1857 på resterne af bl.a. domkirkens tidligere kirkegårdsmur fra 1738 og en kannikegård fra 1300-tallet. Dette affødte i foråret 2001 indledningsvis en bygningsarkæologisk undersøgelse af brandtomten (ASR 1444), hvor der også blev gjort de første indsamlinger af information i forbindelse med en egentlig udgravning af lokaliteten. Ved gennemgangen blev der observeret middelalderligt murværk i fabrikkens kælder. Efter at bebyggelsen var blevet erklæret totalskadet, udviklede Ejendomsselskabet Realea A/S en plan om et nybyggeri på stedet. Grundet placeringen ved Ribe domkirke i centrum af det middelalderlige Ribe samt kendskabet til begravelser og rester af domkirkens tidligere processionsgang, var der stor sandsynlighed for væsentlige fortidsminder på området. To mindre undersøgelser (ASR 564 og ASR 1150) foretaget i henholdsvis 1987 og i 1995 påviste begge tykke bevarede kulturlag i området (se figur 3). Derudover blev der i ASR 564 fundet rester af en middelalderlig teglstenskælder og andre bebyggelsesspor, mens der i ASR 1150 blev fundet bebyggelsesspor og grøfter. Begge udgravninger påtraf derudover tidlige begravelser foretaget fra den oprindelige terrænoverflade og overlejret af kulturlag. På daværende tidspunkt kunne en datering ældre end 1100-tallet ikke bekræftes, om end muligheden blev overvejet i ASR 1150. Et forsøg på C¹⁴-datering af et kranium fra ASR 546 mislykkes. Skriftlige kilder og kartografisk materiale for området viser ydermere både processionsomgangen fra starten af 1400-tallet og den omkringliggende kirkegård. Kilderne nævner yderligere et kannikekloster, som muligvis skulle have ligget på arealet. Et sådan kannikekloster har huset de kannikker (tilknyttede præster), der skulle holde messe i domkirken. Kannikeklosteret vides at være brændt og senere nedrevet i 1217, hvorefter kannikerne får lov at bygge egne kannikegårde.¹

Alt dette medførte, at der i forbindelse med byggeplanerne skulle foretages en udgravning på stedet. Derfor oprettes i juni 2005 et selvstændigt journalnummer til udgravningen (ASR 13). Relevante dokumenter fra ASR 1444 kopieredes til ASR 13. Der blev udarbejdet et udgravningsbudget til en forundersøgelse af et mindre område centralt på grunden, som gennemførtes mellem juni 2008 og februar 2009. Forundersøgelsen blev placeret, så den kunne give mest muligt viden om fortidsminder på arealet. På baggrund af forundersøgelsens gode resultater blev der efterfølgende planlagt en totaludgravning af grunden, hvortil der udarbejdedes et nyt budget (ASR 13 II). I mellemtiden blev området dækket til og henlå i græs med grusstier, indtil den fornødne finansiering var på plads. Med

¹ Kinch 1869, s. 45-46; DK kirker, Ribe Amt 1.-2. s. 64-65.

midler fra Ribe domkirkes menighedsråd samt støtte fra Kulturstyrelsen og Velux Fonden, kunne udgravningerne genoptages i marts 2011 og forløb indtil september 2012. I dette tidsrum blev området stort set blev fuldstændigt udgravet, bortset fra de områder, som skulle friholdes som sikkerhedsaftrapning ved nedgravningskanterne.

Denne beretning dækker både ASR 13 og ASR 13 II.



Figur 3: Oversigt over udgravninger og anden antikvarisk aktivitet omkring Ribe domkirke. Arkæologisk undersøgte områder er markeret med rødt. Blå firkanter markerer registrerede SB-punkter, mens røde firkanter markerer arkæologiske undersøgelser. Gule stjerner med journalnumre markerer de for undersøgelsen mest relevante undersøgelser nævnt i teksten. Tegning: Sydvestjyske Museer.

Administrative data

Bygherre:

Ribe Domkirkes menighedsråd

Engdraget 43

6760 Ribe

Ansvarshavende institution:

Sydvestjyske Museer
Tangevej 6
6760 Ribe

Oldsager (efter endt konservering) befinder sig på Sydvestjyske Museers magasin.

Originaldokumentation og korrespondance mellem sagens parter forefindes i Sydvestjyske Museers arkiv. Udgravningen blev finansieret af Ribe domkirkes menighedsråd, Kulturstyrelsen og Velux Fonden.

Øvrige data

En større forundersøgelse blev indledt juni 2008 og afsluttet februar 2009. En udgravning af hele området indledtes i marts 2011 og afsluttedes i september 2012. Udgravningsansvarlig var Museumsinspektør cand. mag. Morten Søvsø, arkæologisk leder for Sydvestjyske Museer. Den daglige ledelse blev varetaget af museumsinspektør cand. mag. Troels Bo Jensen. Øvrige deltagere på udgravningen var: museumsinspektør cand. mag. Michael Alrø Jensen, antropolog cand. mag. Helene Agerskov Madsen, antropolog cand. mag. Susanne Schwarz, antropolog Anne Østergaard Jensen, arkæolog BA Henrik Karll, museumsinspektør cand. mag. Sarah Qvistgaard, museumsinspektør cand. mag. Mette Højmark Søvsø, museumsinspektør cand. mag. Bente Grundvad, arkæolog cand. mag. Anders Christian Christensen, arkæolog cand. mag. Christoffer Grønfelt Pedersen, arkæolog BA Mathias Friis, arkæolog cand. mag. Allan Dørup Didriksen, arkæolog cand. mag. Maria Knudsen, arkæolog cand. mag. Stine Andersen Højbjerg, arkæolog cand. mag. Mikael Mandø Bjerregaard, arkæolog BA Malene Aagreen Nielsen, marinarkæolog cand. mag. Konstantinos Alexiou, Flemming Gadgaard (arbejdsmand).

Maskinkraft fra 20t gravemaskine og minigraver blev leveret af Sdr. Farup Maskinstation A/S, Sdr Farup Vej 28, 6760 Ribe. Jordtransport, container og lastbilmonteret grab blev leveret af Vognmand Leth A/S, Industrivej 65, 6760 Ribe.

Udgravningen var i perioden udsat for skiftende vejr i form af både stærk sol, kraftig regn samt sne og frost. Under den sidste del af ASR 13 I og under en stor del af ASR 13 II var hele udgravningsfeltet overdækket af telt, og derfor overvejende uafhængigt af vejrliget.

Ved opstarten på ASR 13 I blev der konstateret en kraftig blyforurening på dele af området (se K79). Der blev efterfølgende udtaget en række prøver, som blev analyseret af firmaet Geoconsult ApS v. Jan Pristed for at lokalisere og klarlægge graden af forurening. Som resultat af dette blev der pålagt

brug af handsker og beskyttelsescreme som anbefalet af embedslægen (se K126). Der fandtes kun stærk forurening i ca. den øverste meter jord, hvorfor lagene herunder kun var at betragte som let forurenede og blev behandlet herefter. Alt forurenede jord blev kørt til jorddeponi v. John Nørgaard A/S.

Lodsejer:

Ribe Domkirkes menighedsråd

Engdraget 43

6760 Ribe

Dele af digitaliseringsarbejdet med skeletmaterialet samt udarbejdelsen af begravelsesmatrix er udført af cand. mag. Bente Grundvad og. Beskrivelse af middelalder-, renaissance- og nyere tids begravelse er udført af cand. mag. Maria Knudsen.

Der er løbende under udgravningen og den efterfølgende bearbejdning blevet udført en lang række formidlingstiltag om udgravningens resultater samt skrevet flere artikler. Her nævnes de mest betydelige i kronologisk rækkefølge:

Lindegårdsblog på museets hjemmeside med løbende indlæg fra de deltagende arkæologer, 2008-2012.

Diverse foreningsforedrag og konferenceindlæg, 2009-

Indlæg og artikel til *Arkeologi i Slesvig* 13, 2010.

Deltagelse i TV-udsendelsen *Arkeologien rundt* på DK4.

Deltagelse i TV-udsendelsen *Vikings* på BBC2.

Artikel i *Skalk* nr. 4, 2009 og *Skalk* nr. 2, 2012

To Formidlingshæfter *De Kristne Vikinger 1* og *2* fra henholdsvis 2010 og 2014.

Artikel i *By, Marsk og Geest* 2013

Museumsudstillingen *De Kristne Vikinger* på Museum Ribes Vikinger, 2014-2017.

(se litteraturhenvisninger sidst i beretningen)

Topografi, terræn og undergrund

I forbindelse med udgravningen er primært anvendt følgende kartografisk materiale: Bykort over Ribe i P. Resens Atlas fra o. 1660, Terpagers bykort over Ribe fra 1736, K. Stahlknechts brandtaksationskort over domkirken fra 1737, I. I. Krosps opmåling af domkirkepladsen fra 1797, P.C. Rønners vejkommissionskort over Ribe fra 1797, Techts kortforlæg over Ribe by og købstadsjorder til Trap Danmark fra 1858 samt moderne LIDAR højdekort over området.

Ribe Domkirke, og dermed også udgravningen ved Lindegaarden, ligger placeret på en lav bakkeø af sand dannet ved smeltevandsaflejringer fra istiden. Forhøjningen er omkranset af lavtliggende marsklandskab. Det oprindelige terræn falder fra domkirken, som ligger på bakkeøens højeste punkt, mod nord ned imod Ribe å. Mod syd, øst og vest falder det let ned mod det omkringliggende landskab. I udgravningen sås denne højdeforskel i terrænet som en mindre stigning af den oprindelige terrænoverflade på ca. 20 cm fra den sydligste feltgrænse ud imod Sønderportsgade og til den nordligste feltgrænse op imod Domkirken. Dette er en stigning på ca. 20 cm over ca. 26 m, hvilket svarer til en stigningsprocent på o. 0,77 %.

Den oprindelige overflade bestod øverst af en tynd væksthorisont, hvorunder der var et ca. 15-18 cm tykt gråbrunt, homogent muldlag (se figur 4). Under muldlaget var et ca. 10 cm tykt blegsandslag af homogent, lyst gullighvidt, fint sand. Nederst var spættet, mørkt brunrødt, alblandet undergrundssand. Overfladen på muldlaget lå imellem kote o. 2,40-2,45 i feltets sydlige del og o. kote 2,65-75 i feltets nordlige del, mens overfladen på den egentlige undergrund lå mellem kote 2,20-2,25 i feltets sydlige del og kote 2,40-2,45 i feltets nordlige del. Væksthorisonterne og undergrunden i området tyder på, at det har ligget hen i sandet hedeslette, før området blev permanent taget i brug.



Figur 4: Velbevaret podsol-profil i feltets nordvestlige del. Nederst ses udfældningsfyldt, alblandet, rødbrunt undergrundssand. Over det ses lyst gråt blegsand. Over blegsandet ses det mørkere grå, humøse, sandede oprindelige muldlag, som gennemskæres af to vikingetidsgrave. Grave og muldlag er igen dækket af et omrodet vækstlag, hvorover de mørke, organiske kulturlag er begyndt at aflejres. Foto: Sydvestjyske Museer.

Udgravningen ligger centralt i Ribes middelaldertopografi kun ca. 20 m fra domkirkens sydside. Den grænser mod syd op til den gennemgående vej Sønderportsgade. Sønderportsgade kan arkæologisk dateres tilbage til anden halvdel af 1000-tallet, men kan formodentlig føres helt tilbage til vikingetid og måske endnu tidligere.² Vejen har ført hen over Ribe å til vikingetidsmarkedspladsen nord for åen. Mod syd har den ført ud af byen og videre mod Tønder. Der er indtil videre ingen arkæologiske spor efter anden permanent bebyggelse på sydsiden af åen ved opførelsen af den første kirke på stedet og vikingetidskirkegården opståen. Kirken og kirkegården har på daværende tidspunkt formodentlig ligget for sig selv på sydsiden af åen, modsat den sandsynligvis stadig asatroende vikingetidsbebyggelse på nordsiden af åen ca. 300 m borte. Senere i 1000-1100-tallet indgår området i en række matrikler stadig beliggende langs med den centrale Sønderportsgade, umiddelbart syd for domkirkens område, kun ca. 80 m fra den sandsynligvis allerede i tidlig middelalder fungerende markedsplads øst for domkirken. Arealet har hermed ligget helt centralt i forhold til kirke, handel og transportveje. I høj- og senmiddelalder lukkes området delvist af ved anlæggelse af en serie kannikegårde og senere en processionsomgang på stedet.

Målesystem

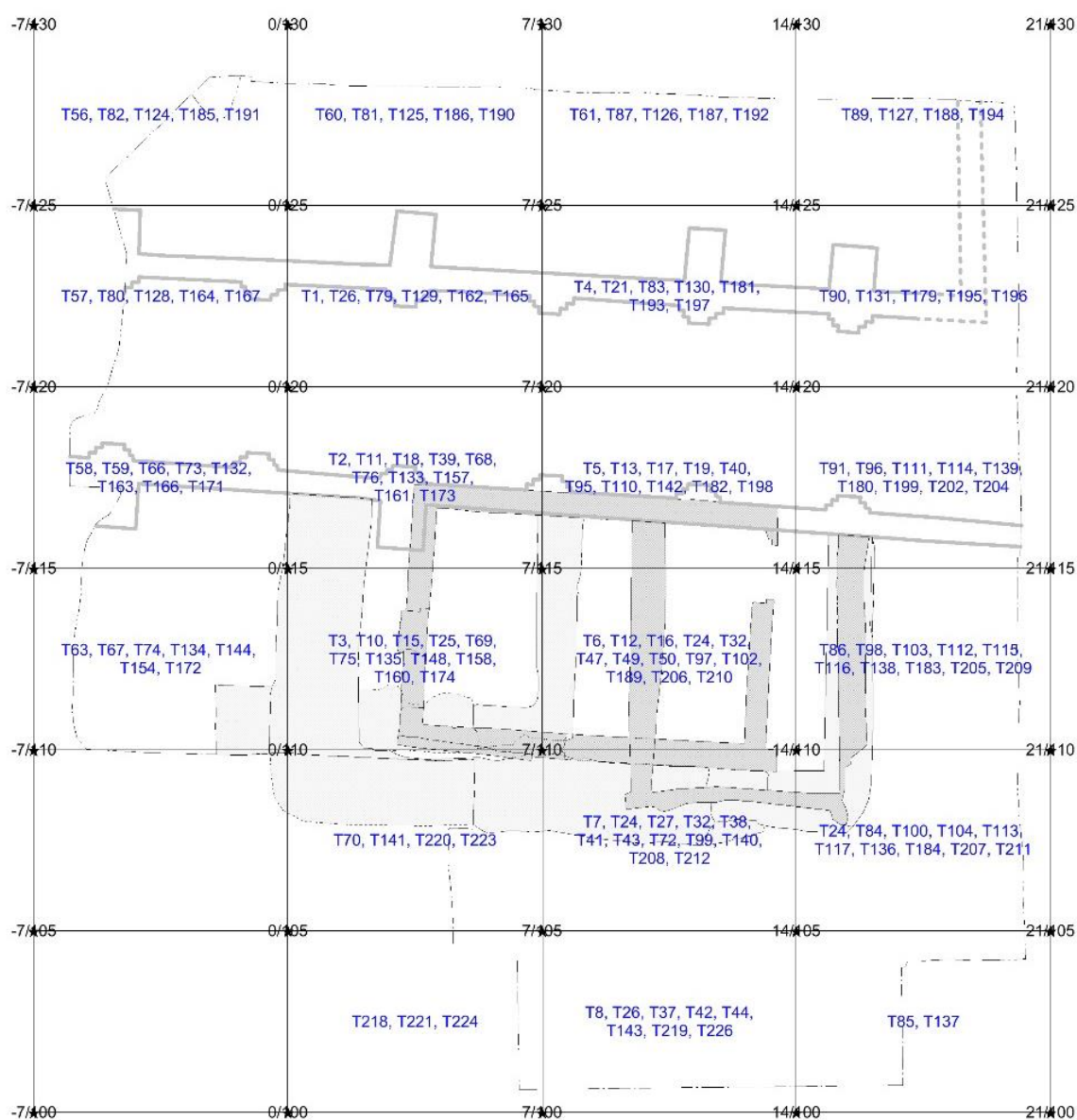
I forbindelse med den første forundersøgelse af området (ASR 13 I), blev der opsat et lokalt, retvinklet plan-meter målesystem orienteret efter udgravningens feltgrænser (se figur 5). Y-aksen lå nord-syd op langs udgravningens vestlige afgrænsning, og X-aksen lå Ø-V langs udgravningens sydlige afgrænsning. Udgangspunktet 0/0 meter lå således i udgravningens sydvestlige hjørne, ud for sydøst-hjørnet af Sønderportsgade 4. Udgravningsfeltets grænser afveg 15 grader mod vest fra magnetisk nord, hvorfor det lokale målesystem også har denne afvigelse. Målesystemet blev indmålt og opsat af landmålerfirmaet Land Syd og alle målepunkter er således også indmålt i det globale målesystem System 34 Jylland/Fyn (se måledata under lister).

Ved starten af udgravningens anden etape (ASR 13 II) blev målepunkterne genindmålt og genudsat af samme landmålerfirma (Land Syd). Da feltet også skulle udvides mod vest, kom den vestlige del af feltet til at ligge vest for det i forvejen eksisterende målesystem. For at undgå at skulle arbejde med en negativ X-værdi i udgravningsfasen blev det besluttet at rykke X-aksen 20 meter mod vest, så alle indmålte X-værdier i den anden fase af udgravningen (ASR 13 II) praktisk blev 20 meter højere end dem i første udgravningsfase (ASR 13 I). For at sammenholde de to målesystemer må man derfor trække 20 meter fra alle X-værdier fra ASR 13 II. Alle Y-værdier forbliver de samme. Al

² Søvst 2006, s. 10-11.

digitalisering af udgravningsmateriale er opbygget på det første målesystem, hvorfor koordinatværdierne her vil svare til dem brugt i første udgravning (ASR 13 I), og X-værdier vest for X nul linjen vil blive benævnt med negativ X-værdi på de digitaliserede planer.

Højdemæssigt er koterne i ASR 13 I målt med rotorlaser, mens de i ASR 13 II er målt med en kombination af rotorlaser og totalstation. Højdekoterne er målt ud fra et lokalt fixpunkt i kote 4,61 m over dansk normal nul (o. DNN). Fixpunktet var anlagt på overkanten af nordvest-hjørnet på en betonsokkel, der løb langs den nordlige feltgrænse (koordinat -3,5/127 i lokalt målesystem). Punktet var etableret ud fra et fast fixpunkt i kote 5,41 m o. DNN på sydsiden af domkirkens kor.



Figur 5: Tegningsoversigt der viser, hvilke tegninger der dækker hvilke områder i udgravningen. Langs venstre kant ses de negative x-værdier brugt i ASR 13 II. Tegning: Sydvestjyske Museer.

Udgravningsmetode

Afrømning og udgravningsstrategi

Efter brandtomten var blevet opryddet i 2000-2001, stod kun kældermurene fra fabriksbygningen tilbage som ruin frem til udgravningens start i 2008. Ved opstarten af første udgravningsfase blev ruinen ryddet for de resterende løse brokker med gravemaskine.³ De tilbageværende, synlige dele af 1850-fabrikken blev registreret og herefter fjernet/nedrevet. Efterfølgende blev det øverste lag omgivende jord og brokker (K7) maskinelt mekanisk afgravet ned til det første registreringsniveau. Herefter blev felterne udgravet stratigrafisk, hvor yngste kontekster blev fjernet/tømt først, hvorefter næstnyeste blev bortgravet osv. På enkelte flader i de yngre perioder, hvor konteksterne ikke var særlig fundholdige og det vurderedes ikke at ødelægge forståelsen af lagsekvensen, blev lagene mekanisk afgravet enten ved håndkraft eller i to tilfælde ved brug af minigraver (K19, K51). Desuden blev flere af fundamentgrøfterne til 1800-tals fabrikken og processionsgangen (K18, K391, K416), samt grøft K732 tømt ved brug af gravemaskine eller lastbilmonteret grab. De resterende kontekster blev fjernet ved håndskovling.

Der blev anvendt metaldetektor på lag-kontekster, hvor det var muligt. Detektorarbejdet blev udført af arbejdsmand og fritids-detektorfører Flemming Gadgaard.

Der blev udtaget ca. 100 storsække fra ASR 13 I og ca. 450 storsække fra ASR 13 II til soldning. Alt jorden blev vandsoldet igennem 4 mm riste. Vandsoldningen foregik med hjælp fra museets frivillige amatørarkæologer, som lagde en meget stor indsats i den forbindelse. Der var yderligere periodevis ansat arkæologistuderende til at hjælpe med det store soldearbejde.

Alle genstandsfund, det være sig keramik, knogler, glas og metal, blev indsamlet som fund. Hvor der var tegl, tuf eller lignende i lagene, blev der indsamlet en repræsentativ mængde. Hvis der var tale om hele eller specielle sten, blev de indsamlet. Der blev yderligere indsamlet kvadresten-afslag fra granitkvadre, som kan indikere kirkebyggeri på arealet. Humane knogler blev overgivet til Antropologisk Institut i Odense, mens dyrekogler er blevet vasket, registreret og nu opbevares på Sydvestjyske Museers magasin. Alle metaller er blevet røntgenfotograferet og registreret, og de metalfund, der vurderedes som væsentlige nok, er blevet konserveret.

Registreringsmetode

Hovedregistreringen af udgravningen er foretaget på plantegninger med tilhørende kontekstbeskrivelser og fotodokumentation samt supplerende snit- og profiltegninger. Dokumentationsmetoden er konsekvent, og der blev anvendt samme registreringsmetoder i ASR 13 I og ASR 13 II.

Der blev anlagt fem hoved-registreringsniveauer ned gennem lagene med flere supplerende registreringsniveauer i de områder, hvor en højere detaljegrad var ønsket.

Til fladeregistrering blev der generelt anvendt håndtegning efter det udlagte målesystem (se afsnittet *Målesystem*) med undtagelse af begravelserne og enkelte komplicerede kontekster, som blev digitalt fotoregistreret. Til profilregistrering blev der anvendt både håndtegning og fotoregistrering, hvor profilerne efterfølgende blev digitaliseret.

Til registrering af kontekster – både konstruktioner, lag og anlæg – blev der anvendt fortrykte kontekstark. Til registrering af grave og gravlagte blev der anvendt fortrykte skeletregistreringsark/gravark taget fra *Vejledning til udgravning af humane skeletter*, udarbejdet af Horsens Museum i 2008.

De 913 kontekstark, 230 tegninger og 3164 fotos udgør primærdokumentationen for udgravningen. Primærdokumentationen for alle begravelser og knoglekuler ligger i de 610 skeletregistreringsskemaer samt de målfaste registreringsfotos taget af begravelserne.

Nummerering

Hver kontekst blev ved registrering tildelt et kontekst-nummer (K-nr.). Ved nummerering af nedgravninger eller lignende blev der givet ét nummer til nedgravningen og ét til fylden i nedgravningen. I tilfælde af en konstruktion i nedgravningen fik denne til tider et selvstændigt nummer, mens den i andre tilfælde blev registreret og beskrevet sammen med fylden. Alle nummersystemer er ført videre fra ASR 13 I til ASR 13 II. På tegningsmaterialet kan nedgravningerne og fyld som standard være angivet med henholdsvis et stiliseret hus, eller en trekant med spidsen pegende nedad, omkring nummeret. For at holde begravelsernes kontekstnumre adskilt fra de øvrige kontekster blev gravene givet numre over 1000, og startede således ved K1000. I bearbejdningsfasen er begravelserne, med både graven og det gravlagte skelet for overskuelighedens skyld, til tider blevet samlet under et grav-nummer (G-nr.). Eksempelvis kan den første registrerede grav således optræde i materialet som G1000.

Fund fra udgravningen er blevet givet enten et individuelt fundnummer (x-nr.), eller har fået tildelt et X-nr. fra den opsamling, de er fundet i. Således kan fund opsamlet fra samme lag godt have samme X-nr., men så senere være blevet sorteret efter type og materiale under genstandsgennemgangen. Fund

vil derfor altid kunne følges tilbage til den kontekst, hvori de er fundet via deres unikke ID-nummer i SJMSYS.

Naturvidenskab

Der blev i løbet af udgravningerne taget 155 naturvidenskabelige prøver fordelt på: 108 prøver af træ til vedbestemmelse, dendrokronologi og/eller C¹⁴; 27 floteringsprøver til C¹⁴ og/eller makrofossilanalyse; 17 mørtel- og kalkprøver til materialeanalyse og/eller C¹⁴; 2 trækulprøver til C¹⁴ og 1 metalprøve til materialeanalyse. Bearbejdning og resultater af prøverne kan ses i Lister – Naturvidenskab.

Det blev generelt forsøgt at indsamle daterbare, dendrokronologiske prøver fra alle lag, hvis bevaret træ var til stede. Der blev yderligere taget mørtelprøver fra murværk, mørtellag, murede grave og lignende samt makrofossilprøver fra udvalgte organiske lag og latriner. Hvor det blev vurderet at være hensigtsmæssigt og nødvendigt i forhold til mangel på andre dateringsmetoder, blev der udtaget floteringsprøver med henblik på C¹⁴-datering.

Af begravelserne blev der udtaget 35 C¹⁴-prøver fra skeletterne i vikingetidsbegravelserne, samt én prøve fra en lårbensknogle fundet i Kirkegårdsgrøft 2 (se Konstruktionsbeskrivelser). Prøverne blev generelt udsavet af de store rørknogler, da der her var bevaret mest intakt collagen.

Der blev yderligere udtaget strontium-prøver fra 46 vikingetidsbegravelser, med henblik på at stedfæste de afdødes herkomst. Analysearbejdet med strontiumprøverne pågår stadig.

Fra et udvalg af de fundne digler og støbeformsfragmenter fra fase 3, blev der lavet metallurgiske analyser af metallet brugt til støbningen. Se resultaterne i Lister – Naturvidenskab.

Friholdelser og fredninger

Størstedelen af det berørte område blev totaludgravet. Kun den vestligste del op imod Torvet 15 blev blot udgravet ned til kote 4 m, da bygherre, hvor det tidligere Torvet 15 havde stået og i de fire meters kantsikringszone ud fra dennes vestlige facade, valgte at benytte pilotering.

Den i udgravningen fremkomne ruin af kannikeklosterkælderen (Hus 4) blev i kraft af sin datering og nationale betydning fredet i forbindelse med udgravningen. Bygningen er siden blevet bevaret i en høj kælderetage under det nye byggeri, så den er tilgængelig for formidling.

Undersøgelsens resultater

Der blev i undersøgelserne udgravet et samlet areal på 586 m². Grundet aftrapning for kantsikring og valg af pilotering i et mindre område var det udgravede areal i undergrundsniveau indsnævret til 412 m². Der var på arealet mellem 1 og 4,5 m bevarede kulturlag, i hvilke der ved udgravning blev registreret 887 kontekster indeholdende konstruktioner, lag og anlæg af forskellig art. Der blev yderligere fundet 83 begravelser fra vikingetid og 527 begravelser fra middelalder-nyere tid. Det vurderes, at stort set hele det område, hvor fortidsminderne var destruktionsruet, er blevet undersøgt i udgravningen.

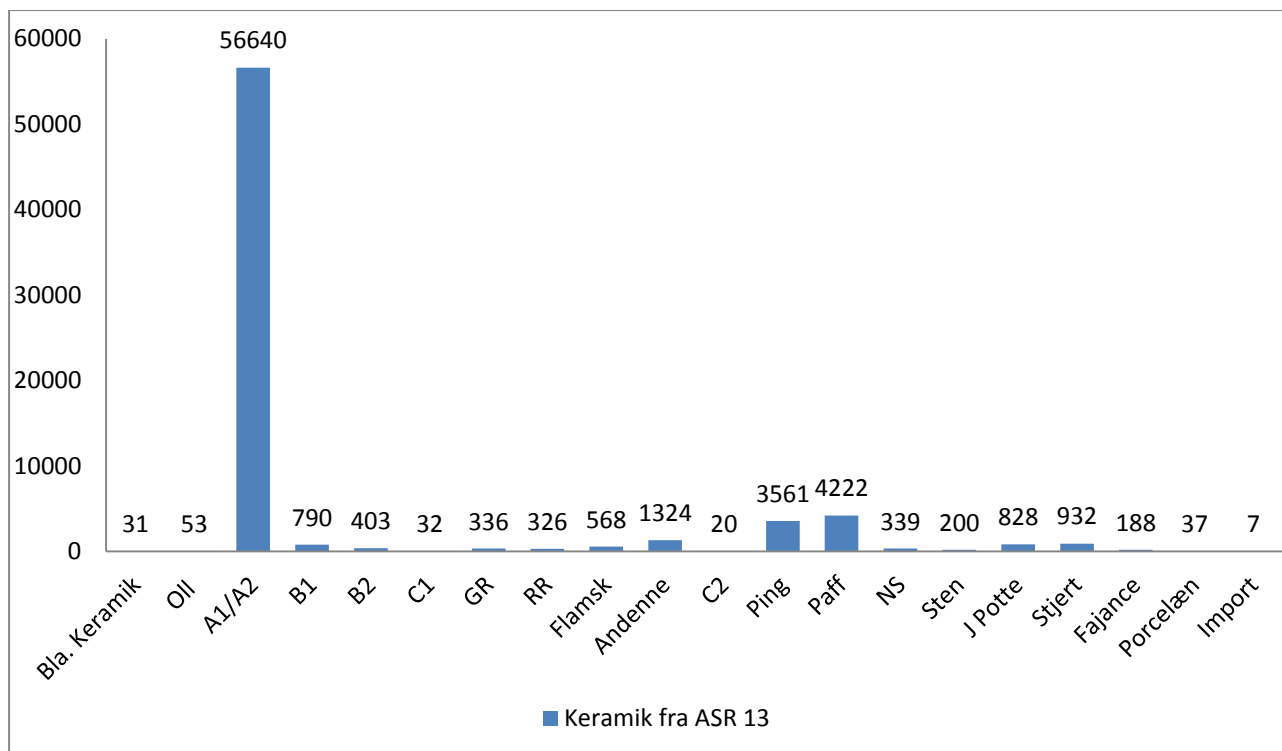
Fund

Under udgravningen og den efterfølgende bearbejdning er der i skrivende stund registreret 1805 x-numre fordelt over 8826 genstandsposter indeholdende 89762 genstande i den digitale database SJMSYS.

Fundfordeling

Genstand opdelt efter type og materiale	Antal
Keramik	70841
Genstande af flint	87
Genstande af bjergart (granit osv.)	2495
Genstande af ler inkl. teglsten	5532
Glas	1108
Rav	128
Jerngenstande	5528
Genstande af kobber eller bronze (kobberlegering)	1566
Genstande af sølv eller guld	53
Genstande af bly eller tin	352
Genstande af læder	6
Genstande af træ	14
Genstande af knogle, tak, tand	617
Tekstiler	18
Geologisk materiale	0
Zoologisk materiale	1162
Botanisk materiale	57
Antropologisk materiale	125
Ukendt	74
Total antal registrerede fund	89763

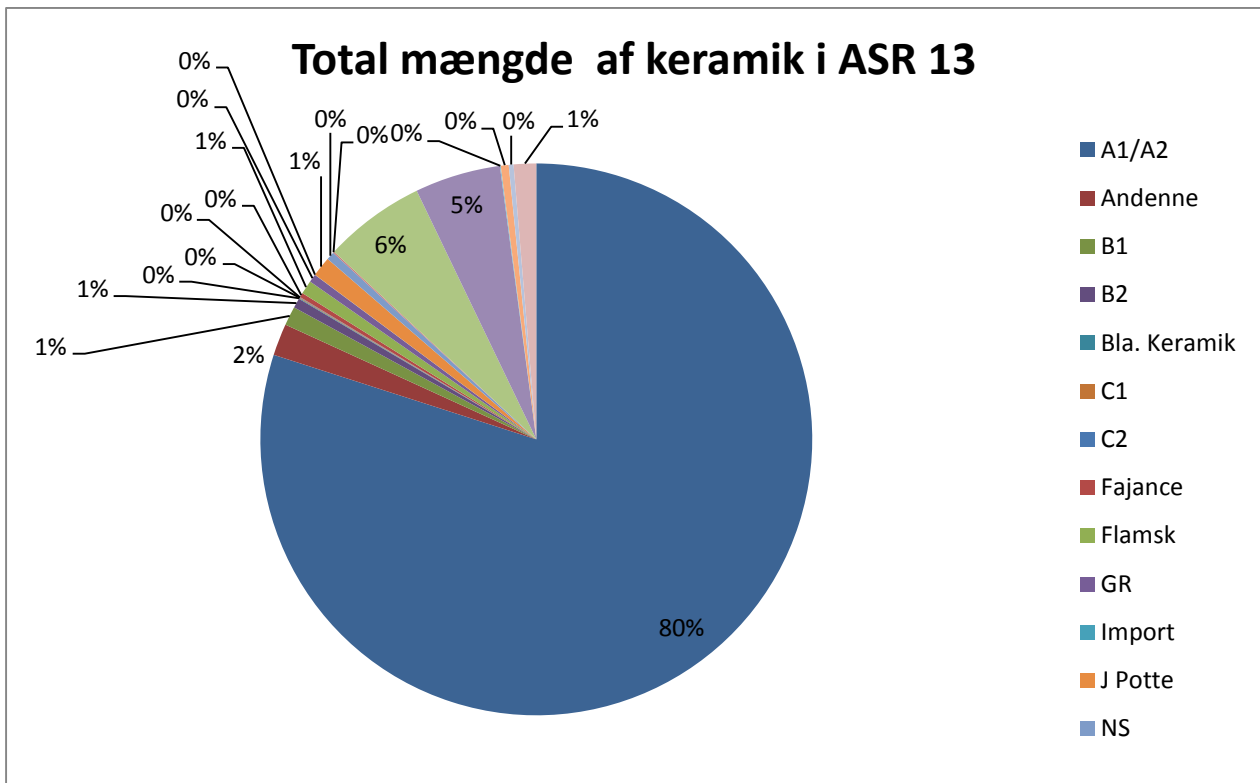
Keramikfordeling



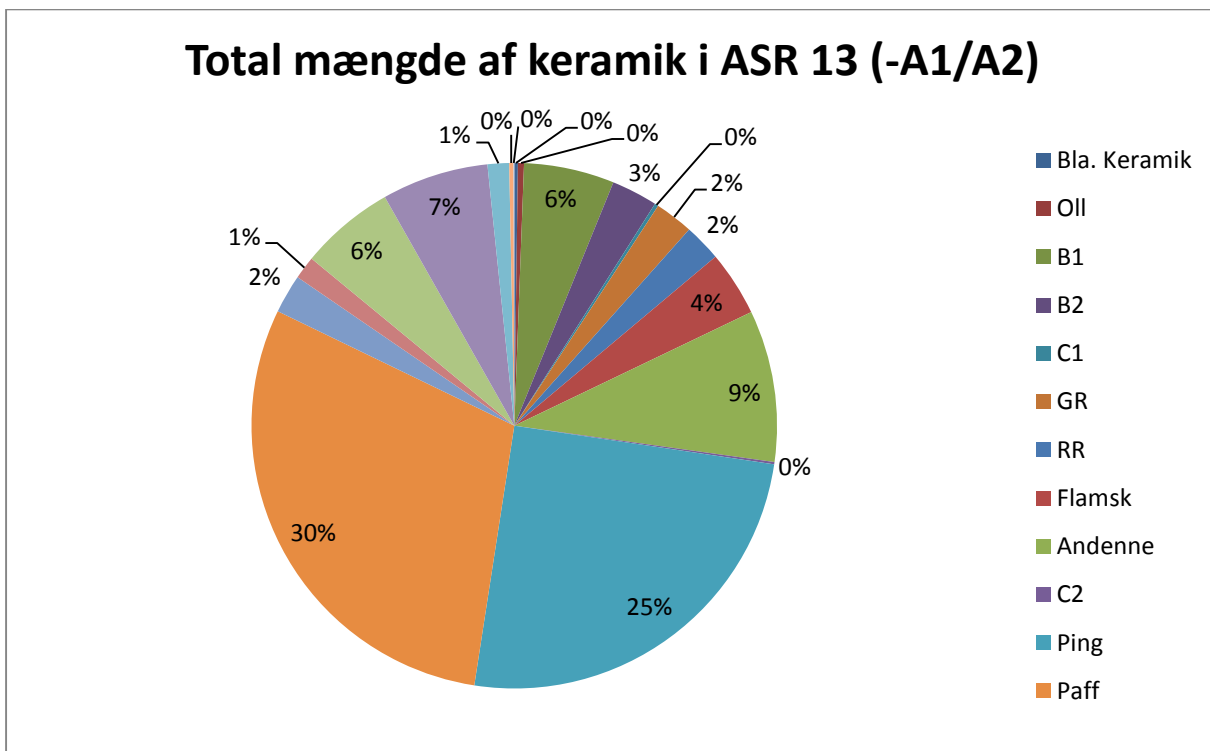
Figur 6: Fordeling af keramiktyper i det samlede keramikmateriale.

80 % af keramikken fundet i udgravningen var ukarakteristiske, gråbrændte A1/A2 skår, men der fandtes også en stor mængde importkeramik. Den procentvise andel af importgods i udgravningen på tværs af faserne lå på o. 15 %. De resterende 5 % udgøres af hjemlig glaseret kande (B1), yngre rødgoods som stjertpote og hornbemalet keramik samt jydepotte, fajance og porcelæn. En stor del af importen består af Pingsdorf, Paffrath (o. 11 %) og Andenne keramik (o. 2 %), som der fandtes meget af i de tidlig middelalderlige bebyggelseslag. En mindre men stadig betydelig del af importkeramikken bestod af pibeltersbelagt, grønglaseret rødgoods fra Flandern (flamsk) samt grøn og rød Rouen-keramik fra Nordfrankrig.

Importkeramik fra andre steder end det tyske, nederlandske og franske område fremkom også, om end de ikke er særlig hyppigt forekommende i materialet. Der fandtes således 12 skår af formodet engelsk keramik (x244, x384, x504, x747, x763, x1244, x1365), et muligt iberisk rødgodsskår (x576) samt et mystisk glaseret skår, der muligvis har islamisk oprindelse (x85).



Figur 7: Den totale mængde keramik fra udgravningen fordelt på typer.



Figur 8: Den totale mængde keramik fra udgravningen fratrukket den store mængde gråbrændte A1/A2-skår, for at give et bedre billede af fordelingen af den øvrige keramik.

Udgravningen bød på mange gode fund, men særligt skal nævnes: Et større fragment af en ornamenteret runesten fra o. år 1000, fundet i fundamentet til 1850-fabrikken (x600); et romansk kongehoved i granit (x1148, K561); et større fragment af en romansk døbefont i mørk namur (x806, K135); en romansk søjlekapitel i namur muligvis stammende fra Bisp Thures domkirke (x1119, K314); en alsengemme/alsgemme i blå og sort glas med to stiliserede figurer på forsiden (x3111, K497); en perlekæde med otte perler fra 900-tallet, båret af et stor barn gravlagt på vikingetidskirkegården (x1, K1133); to seglstamper, den ene med en svane og påskriften ”sigilum Iohannis Blik Præst” (x183, K19), og den anden muligvis med en hånd, der rækker over et alter (x194, K19).

Af udgravningens 153 fundne mønter kan særligt nævnes en engelsk Knud den Store slået i London i 1029-1035/36 (x481, K270/K276) og en tysk Herman (Billunger) mønt slået i Emden i 1045-1060 (x434, K272).

Kontekster og konstruktioner

Udgravningens faser

For bedre af kunne anskueliggøre udgravningens lange spænd i tid, er det valgt at inddele udgravningsresultaterne i kronologiske faser. Faserne inddeles som følger:

Fase 1: Oldtid - aktiviteter i forhistorisk tid før vikingetidsbegravelserne o. 850 e.Kr.

Fase 2: Vikingetidsbegravelser o. 850-o.1050 e.Kr.

Fase 3: Tidlig middelalderlig bebyggelse o. 1050-o. 1160 e.Kr.

Fase 4: Kannikekloster o. 1160-1217 e.Kr.

Fase 5: Højmiddelalderlig kirkegård 1217-o.1425 e.Kr.

Fase 6: Processionsgang og Lindegård o.1425-1738 e.Kr.

Fase 7: Nyere tids kirkegård o.1738-1808 e.Kr.

Fase 8: 1800-tals fabrik 1850-2000 e.Kr.

Fase 1 – Oldtid –aktiviteter før vikingebegravelser

Udgravningsfeltets placering på sydsiden af en sandbakkeø, på kanten af et vådområde og med nærhed til en større å gør, at mennesker har været til stede langt tilbage i tid. Stedets tidlige lagdannelse og sporene efter den tidligste aktivitet på stedet beskrives her under den samlede betegnelse oldtid.

Fasen indeholder de kontekster og fund, der tilhører tiden før o. 850 e.kr. Perioden omfatter det på stedet dannede blegsands-og muldlag samt de fund, der er gjort i forbindelse med disse. Det indeholder

yderligere de menneskeskabte kontekster, der tolkes som værende fra før stedets permanente ibrugtagen ved overgangen mellem ældre og yngre vikingetid.

Kontekster dateret til oldtid

Der blev i udgravningen fundet flere kontekster, der ud fra stratigrafi eller fyld tolkes som værende fra en fase ældre end vikingetidsbegravelserne, her benævnt som oldtid. Det drejer sig om flere stolpehuller observeret i muldlaget både i den sydlige og den nordlige del af feltet, som ud fra den høje omsætningsgrad og lyse sandede fyld tolkes som tilhørende oldtidsfasen (bl.a. K280-K285, K288). Der er ikke fundet noget nærmere daterende materiale i stolpehullerne, ligesom der heller ikke er nogle af dem, der kan indikere konstruktioner på stedet. Dette kan dog skyldes, at det forholdsvis lille område, hvorpå stolpehullerne er fundet, ikke tillader sådanne observationer.

I feltets nordvestlige del blev der yderligere observeret formodede pløjespor (K319). Sporene kunne erkendes i muldlaget, men sås bedst i det øverste af blegsandslaget. Sporene fremstod som ca. 1-2 cm brede, lyse linjer i muldlaget og som mørke linjer af nedkørt materiale i det underliggende blegsandslag. Sporene havde forskellig orientering, men sås hovedsagligt løbende nord-syd til nordøst-sydvest.



Figur 9: Evt. dyrkningsspor i blegsandet. Sydvest-hjørnet af ASR 13 I felt. Set fra vest. Foto: Sydvestjyske Museer.

I den østlige del af feltet blev der i den nederste del af muldlaget erkendt et ovalt fyldskifte, hvori muldlaget havde sat sig (K892). Fyldskiftet målte ca. 40 x 60 cm i fladen og ca. 10 cm i dybden. I

bunden af fyldskiftet fandtes et tyndt lag af trækul, som i fladen var omtrent cirkulært og målte ca. 40 cm i diameter. Fyldskiftet tolkes som en brandplet, muligvis anvendt som enkelt ildsted.



Figur 10: Flintredskaber fundet i forskellige kontekster i udgravningen. Øverst til venstre: Flintskraber fra kirkegårdsjorden K431; Øverst til højre: Flintbor fra det ældre kulturlag K690; nederst: To flækkeknive/skrabere med retouche på ryggen henholdsvis fra det nederste kulturlag/omrodede muldlag (K762) og fra nedbrydningslaget (K505). Foto: Sydvestjyske Museer.

Muldlaget

Områdets oprindelige muldlag kunne, bortset fra hvor det var bortgravet af menneskeskabte kontekster, observeres over hele udgravningsfeltet. Grundet at området blev udgravet over flere faser og i forskellige sektioner over længere tid, er muldlaget registreret under flere forskellige kontekstnumre. Følgende kontekstnumre er anvendt til muldlaget alt efter hvilken sektion af udgravningen det er registreret i: K198 i den nordlige del af feltet, K298 i den nordlige del af ASR 13 I feltet, K295 i den sydlige del af feltet, K342 i området vest for og under 1100-tals kannikekælderen og henholdsvis K575, K644 og K653 i den sydvestlige del af feltet.

Grundet terrænets svage stigning mod nord, varierer muldlagets topkote fra omkring 2,40-2,45 m i feltets sydlige ende ud imod Sønderportsgade til 2,65-2,75 i feltets nordlige ende op imod Domkirken, svarende til en højdeforskel på ca. 20 cm. Muldlagets tykkelse svingede fra ca. 12 cm og op til ca. 15

cm, alt efter bevaringsgrad og evt. afgravning. Der syntes dog kun få steder at være tegn på egentlig afgravning af muldlaget, som langt overvejende lå velbevaret under de første, afsatte kulturlag på stedet. Muldlaget sås som et homogent, mørkt gråt, sandet lag. Laget var kompakt og stadig med lidt plantestruktur i konsistensen. I toppen var en diffus overgang til det omrodede muldlag/kulturlag, som lå umiddelbart over det egentlige muldlag. I bunden var overgangen til det underliggende blegsandslag forholdsvis skarp, men let udtværet som følge af udvaskning. Der blev gjort flere fund af flintredskaber og slået flint i muldlaget.

Blegsand

Blegsandslaget, beliggende under muldlaget, sås som et ca. 10 cm tykt lag af homogent, lyst gråhvidt sand med lidt udvaskning til lagene ovenover og nedenunder. Under blegsandet var den egentlige undergrund, som er beskrevet under punktet ”Topografi, terræn og undergrund”.



Figur 11: Profil af undergrundssekvensen i ASR 13 I udgravningens nordlige vestprofil. Nederst i profilen og på fladen ses det lysegrå blegsand og over dette ses det homogene, mørkegrå muldlag. Over muldlaget ses tynde, mørkebrune væksthisonter. Over disse kommer en sekvens af omrodede væksthisonter iblandet trækul og andet organisk materiale, som anses som at være det første kulturlag afsat på stedet. Sekvensen er overvejende ens over hele feltet, med let varierende lagtykkelse. Foto: Sydvestjyske Museer.

Datering

Der er i muldlaget gjort fund af slået flint og bearbejdede flintredskaber, ligesom der er fundet større områder med ardspor registret i blegsandet samt enkelte stolpehuller, som ud fra fyld tolkes som værende fra oldtiden. I flintfundenes tilfælde er der tale om spredte opsamlinger, som har en bred datering fra Kongemose- og Maglemose kultur og op til neolitikum og bronzealder. Der er ikke gjort fund af andet daterbart materiale, som kan indsnævre dateringen, men det må også formodes, at de spredte flintfund er tilkommet over en lang periode med løselig brug af området i oldtiden.

Muldlaget og de nederste væksthorisonter var skåret af de senere tilkomne vikingetidsgrave. Gravens ældste dateringer giver en øvre datering af muldlagstilvæksten på stedet til o. 850 e.kr. Der er dog efterfølgende dannet en ny væksthorison over flere af vikingetidsgravene (se afsnittet ”Fase 2 - Vikingetidsbegravelser”).



Figur 12: Brandplet K892 fundet nederst i muldlaget i den østlige del af feltet. Øverst ses muldlaget, som har sat sig ned i en mindre nedgravning, hvor der på bunden er et tyndt cirkulært trækulslag. I toppen måler fyldskiftet ca. 40 x 60 cm i fladen. Dybden er ca. 10 cm. Set fra syd. Foto: Sydvestjyske Museer.

Fasesammenfatning

Den sandbakkeø, hvorpå udgravningsfeltet ligger, har været et forholdsvis tørt område nær å og vådområde, siden den mellemste istid. Samlet set viser oldtidsfundene fra udgravningen også, at der har været løselig aktivitet i området fra sidst i ældre stenalder og frem til den mere permanente anvendelse af området i ældre vikingetid. Flintfundene og fundet af brandpletten tyder på, at mennesker har passeret gennem området tilbage til Kongemose- og Maglemosekultur, mens fundet af mulige dyrkningsspor og stolpehuller viser, at anvendelsen af området på et tidspunkt fra neolitikum og frem kan have antaget en mere fast karakter. Det har dog ikke været muligt at finde omfanget af denne udnyttelse eller datere den nærmere.

Fase 2 – Vikingetidsbegravelser (o. 850-o. 1050)

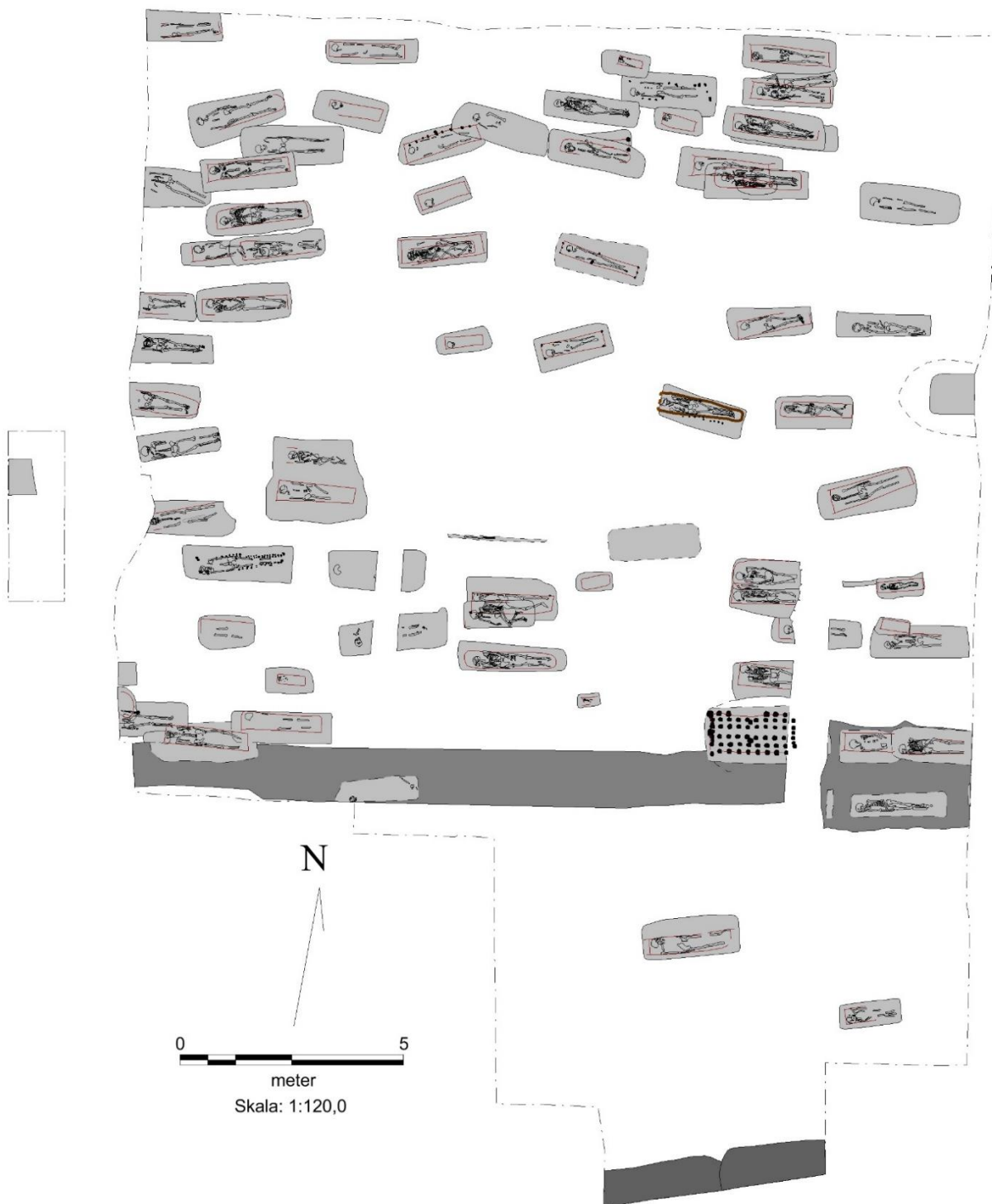
I den oprindelige overflade, i kote 2,40-2,75 m, blev der påtruffet 83 helt eller delvist afdækkede, aflange fyldskifter, som ved udgravning viste sig at være jordfæstegrave. 19 blev erkendt i udgravningens første fase (ASR 13 I), mens yderligere 64 grave blev erkendt i anden udgravningsfase (ASR 13 II). Begravelserne var nedgravet fra den oprindelige landskabsoverflade og indeholdt helt eller delvist bevarede skeletter af de gravlagte og i flere tilfælde bevarede kistespor. Derudover blev der fundet spor af to kirkegårdsgrøfter, som i skiftende perioder har omgivet kirkegården. Kulstof 14 analyser lavet på skeletterne, sammenholdt med enkelte genstandsfund fra gravene og stratigrafiske observationer, daterede gravene til vikingetiden. De fundne vikingetidsbegravelser er nedgravet fra den oprindelige overflade og de kirkegårdsgrøfter, der har været i forbindelse med dem, samt de kontekster der kan henføres til denne periode, betegnes her som fase 2. De enkelte begravelse beskrives i det separate katalog: *Katalog - vikingetidsgravene*.

Datering

Der har kunne gennemføres C¹⁴-dateringer på i alt 36 af de 78 udgravede skeletter fra vikingetidskirkegården. Fra materiale udgravet i første fase af udgravningen kunne der laves syv dateringer, mens der fra anden udgravningsfase kunne laves 29. De 35 af prøverne blev taget fra skeletter i primærbegravelser (se bilag for x-numre), mens én prøve var fra en løsfundet knogle i den sydligste af kirkegårdsgrøfterne (x412). Prøverne fra skeletterne x1135, x1145, x1572 har alle en mest sandsynlig kalibreret datering i 800-tallet, mens de øvrige dateringer ligger i 900-1000-tallet. Den løsfundne knogle (x412) fundet i Kirkegårdsgrøft 2 havde en datering i 900-tallet.⁴ Samlet set giver C14-prøverne en sandsynlig datering af de undersøgte grave til mellem ca. 850 e.kr og ca. 1050-60 e.kr.

C¹⁴-dateringerne bliver understøttet af de arkæologiske observationer. Gravpladsen bliver overlejret af de første aflejrede kulturlag på stedet (k196, k279, k609, k624, k630, k675, k730, k749, k762, k799), som har en velbegrundet datering til o. 1050-60 e.kr (se dateringsafsnit under Fase 3 - Tidlig middelalder bebyggelse), ligesom vognfadingbegravelsen (G1140) og perlekæden fra G1132 begge med forbehold kan dateres til 900-tallet (se beskrivelsen af de to grave i *Katalog over vikingetidsbegravelser*). Af de to kirkegårdsgrøfter kan den sydligste gennem møntfund dateres til 1000-årene (se afsnittet *Kirkegårdsgrøfterne*).

⁴ Se rapport 343 af 20.11.2009 og rapport 1260 af 23.4.2015 fra Institut for Fysik og Astronomi, Aarhus Universitet.



Figur 13: Plan over de i udgravningen fundne vikingetidsbegravelser. Begravelserne er markeret med lys grå og kirkegårdsgrøfterne er markeret med mørk grå. Hvor der er udgravet skeletter, er disse påtegnet med sort og kistespor er tegnet med brun. Begravelserne tegnet oveni den nordligste kirkegårdsgrøft er overlejret af denne, hvilket ikke var muligt at vise. Dog overlejrer vognfadingbegravelsen med de mange jernnagler kirkegårdsgrøften. Moderne forstyrrelser er fjernet for at give et klarere billede. Tegning: Sydvestjyske Museer.

Begravelserne

(Se beskrivelser af de enkelte begravelser i *Katalog - vikingetidsbegravelser*)

Gravenes niveau og overflade

Alle gravene i fase 2 var tydeligt blevet nedgravet fra landskabets oprindelige overflade. De gennemskar både muldlaget over dets vækstoverflade, samt det underliggende blegsandslag (se figur 14).

Ved flere af gravene var der spor efter en overlejrende væksthorisont (G1561, G1570, og G1556 og G1560 i profil), der viser, at der må have været en senere tilgroning af graven. Det, at flere af gravene har nået til gro til, bekræfter kirkegårdens ca. 200 års brugsperiode.

Den oprindelige overflade på stedet og gravene nedgravet i denne, overlejres umiddelbart af de første afsatte kulturlag (K196, K279, K609, K624, K630, K675, K749, K762, K799), som også udgør det ældste lag i *Fase 3 - Tidlig middelalderlig bebyggelse*. De ældste aflejrede kulturlag er dateret til o. 1050 (se datering under *Fase 3 - Tidlig middelalderlig bebyggelse*) og markerer ophøret af vikingetidsbegravelser på stedet.

Nedgravninger og gravfyld

Fordi gravpladsens umiddelbart efter dens delvist opgivelse allerede i tidlig middelalder bliver forsejlet af bymæssig bebyggelse og er det frem til helt fra til udgravningen, har der været minimal bioturbation i niveauet med vikingetidsbegravelserne. Dette gjorde, at gravenes nedgravningsomrids, efter bortskovling af den overlejrende væksthorisont, generelt stod klart. Desuden var der kun få steder, hvor yngre anlæg var gået så dybt, at de havde forstyrret gravene, og endnu sjældnere havde de forstyrret den gravlagte.

Alle grave, uden undtagelser, var omtrent Ø-V orienterede. Langt størsteparten var orienteret ØNØ-VSV (67 grave), mens et mindre antal var orienteret Ø-V (7 grave) eller NØ-SV (9 grave).

Nedgravningerne havde i fladen alle en overvejende rektangulær form med rundede hjørner. Enkelte nedgravninger havde mere rundede ender, mens andre havde næsten vinkelrette hjørner. Der syntes dog ikke at være sammenfald imellem forskellene i nedgravninger og så de kistetyper, der var anvendt i gravene. Hvor nedgravningens bundform kunne erkendes i snit, var denne plan eller let konveks.

Begravelsesdybden varierede både grundet yngre forstyrrelser, men også fordi de enkelte grave blev erkendt i forskellige afgravningsniveauer. Hvor gravene lå uforstyrret, var begravelsesdybden normalvis på mellem 60 og 90 cm målt fra den oprindelige vækstoverflade med hovedvægten liggende omkring 80 cm. Det blev dog observeret, at dybden kunne variere mellem 42 cm og 100 cm med kun

enkelte nedgravninger over 90 cm. Småbørns-begravelserne var generelt lavere og havde en normaldybde på omkring 40-50 cm.

Selvom det blev eftersøgt, kunne der ikke erkendes nogen gravmarkør over gravene. I de snit der blev lagt gennem nedgravningerne, hvor disse var umiddelbart overlejet af en tilgroet væksthorisont, kunne der i profilerne ikke ses spor af forhøjninger eller andet over gravene. Gravenes indbyrdes overlejrende stratigrafi taler også for, at gravene ikke har haft en markør af mere permanent karakter. Muligvis har der blot været placeret et mindre trækors over graven.



Figur 14: Gravene K1556 og K1559 i profil. Over den spættede gravfyld og det lyse blegsandslag ses den oprindelige væksthorisont. Foto: Sydvestjyske Museer.

Gravene er spredt jævnt ud over den nordlige og midterste del af udgravningsfeltet, hvor 81 af de 83 grave blev fundet, mens kun to begravelser lå i den sydligste del af udgravningen (syd for sydmuren i 1100-tals kannikeklosteret). Ydermere var der omtrentligt midt i udgravningsfeltet (umiddelbart nord for 1100-tals kannikeklosterets nordmur) et gravtomt område, som kan skyldes, at en serie dybtgående gruber i dette område har bortgravet gravene i tidlig middelalder (K161-166, K203-204 og K616). Der blev registret en svag tendens til stigende gravintensitet op imod nord, men generelt var gravfordelingen jævn i de nordlige trefjerdedele af feltet.

Fylden i gravene bestod af heterogent, gulbrunt, omrodet undergrundssand blandet med muld- og væksthorisont. I fylden fandtes desuden større stykker græstørv. Fylden bærer præg af at være den samme opgravede jord, som er blevet anvendt til opfyldning af graven.

Kistetyper

Ud af de 83 fundne grave kunne der i 74 af dem erkendes spor efter kister. Af de resterende grave var fem ikke tilstrækkeligt afdækket i feltet til at kunne udgraves, mens to grave var forstyrret af yngre aktivitet. Sidstnævnte betød, at bevaringsgraden ikke var god nok til, at der kunne erkendes kistespor. De to sidste grave (K1578 og K1584 - se beskrivelse i *Katalog - vikingetidsbegravelser*) blev, ud fra skelettets stilling i graven, tolket som værende kisteløse. Begge ligger med en kropsstilling, som ikke synes at harmonere med tilstedeværelsen af en kiste.



Figur 15: En række af de vikingetidige begravelser i den nordlige del af feltet. Stratigrafien mellem gravene viser de forskellige faser af begravelser, der har været gennem kirkegårdens ca. 200 årige funktionstid. Midt for til højre ses den kisteløse begravelse (K1584), hvor skelettets placering harmonerer dårligt med tilstedeværelsen af en kistekonstruktion. Foto: Sydvestjyske Museer.

Kistesporerne fremstod i udgravningen som tynde, mørkebrune striber af formuldet træ. Tykkelsen og konsistensen af træsporet varierede alt efter bevaringsgraden af begravelsen. I en enkelt grav (G1603),

var der bevaret træ i kisten, som senere blev vedbestemt til at være asketræ.⁵ Denne grav indeholdt et barn i 8-10 års alderen.

Af de 74 grave med spor af kister er træsporet i 69 bevaret i tilstrækkelig grad til, at kistetyper kan bestemmes med rimelig sikkerhed. De øvrige var, som størstedelen af gravene uden kistespor, delvist ødelagt af yngre forstyrrelser, eller ikke afdækket i tilstrækkelig grad til sikkert at kunne bestemme kisteformen. Der var blandt kisterne i vikingetidsbegravelserne repræsenteret to hovedtyper: Plankekister og stammekister. Derudover var der to særtyper: en vognfadingsbegravelse (K1140) og et barn muligvis begravet i et udskåret trug (K11



Figur 16: Vognfadingbegravelsen (K1140). De korroderede klumper er de klinknagler, der har holdt plankerne i vognkassen sammen. Overlappet mellem plankerne kan skimtes i sporene af det nedbrudte træ. Ca. midt for ses yderligere to korroderede klumper, som stammer fra de øjer, med hvilke vognkassen har været fastgjort til vognrammen. Foto: Sydvestjyske Museer.

49 ud af de i alt 69 (71 %) bestemmelige kistetyper var plankekister, hvilket gør plankekisterne til den mest dominerende kistetype blandt vikingetidsbegravelserne. Bevaringsgraden vanskeliggjorde ofte en sikker bestemmelse af plankekisternes eksakte form, men langt overvejende syntes de at være rektangulære, selvom også enkelte trapezformede var til stede (G1555, G1575, G1581). Størstedelen af kisterne var samlet uden brug af søm. I 12 tilfælde er der fundet søm eller nagler i forbindelse med

⁵ Vedbestemmelse foretaget af NNU. Rapport offentliggjort på <http://nnu.dk>

kisterne, hvilket vil sige kun i 16 % af gravene med kistespor. Set udelukkende i forhold til plankekister har der i 25 % indgået en form for søm eller nagler i kistekonstruktionen. I to tilfælde er der dog tale om formodet genanvendt tømmer, som ikke nødvendigvis forudsætter, at selve kisten er samlet ved brug af søm. Den ene var en kiste med 11 klinknagler langs kistens nordside (G1573), muligvis 1-2 bordplanker fra en skibsside. I den anden kiste fandtes fire Ø-V gående rækker af søm i kistens bund og klinknagler i hjørnerne (G1549). Denne kiste er muligvis konstrueret af genanvendt tømmer, men kan også, grundet den systematiske placering af naglerne, været konstrueret til at skulle efterligne en båd eller båddel.



Figur 17: Begravelsen K1549. Kisten havde klinknagler i hvert hjørne samt lange rækker af søm ned langs kistebunden. Muligvis er der tale om en skibsdel. På billedet ses udgraver Bente Grundvad. Foto: Sydvestjyske Museer.

På en stor del af de plankebyggede kister var kistens gavle eller sider trukket ind. Det kunne ikke bedømmes med sikkerhed, om dette var et bevidst konstruktionsmæssigt træk, da det også kunne være en deformation af kisten sket ved dennes nedbrydning.

Kisternes længde syntes kun med få undtagelser at være tilpasset den gravlagte. Bredderne varierede mellem ca. 25 og 50 cm for voksne individer, og tilsvarende mindre for børnebegravelserne. Skeletterne i G1138, G1553 og G1603 er placeret på en sådan måde, at det formodes, at kisterne har

været for korte til den gravlagte. Flere skeletter ligger desuden med skuldrene trukket op og skubbet frem, eller armene trykket ind, hvilket antyder, at kisten har været for smal til den begravede (G1548, G1549, G1552, G1554, G1561, G1570, G1586 og G1590).



Figur 18: T.v.: Begravelsen K1138 var et o. 13 årigt barn. Den gravlagtes stilling viser, at kisten formodentlig har været for lille. T.h.: Begravelsen K1548, hvor en udhulet træstamme er anvendt som kiste. Foto: Sydvestjyske Museer.

Den anden udbredte kistetype var stammekister lavet af udhulede træstammer, hvilket indbefatter genanvendte stammebåde, trug eller til lejligheden lavede stammekister. Typen viste sig i udgravningen som kraftige træspor efter rundbandede beholdere. Ofte havde de rundede gavle, men enkelte havde også lige afskårne gavle. Der blev i alt fundet 14 kister, som kunne karakteriseres som stammekister. Blandt de kister med en tilstrækkelig god bevaringsgrad kunne der udskilles tre, som med sikkerhed kunne bestemmes som værende egentlige stammebåde (G1132, G1143 og G1560). Resten har enten været stammekister lavet til formålet, eller var ikke i god nok bevaringsmæssig stand til nærmere typebestemmelse. I flere tilfælde, hvor stammekisterne kunne ses i snit, blev der fundet spor af et plankedække som låg (G1539, G1559 og G1560). Hos en enkelt stammekiste (G1556) blev der fundet et så kraftigt træspor, at kisten tolkes til at være lavet af to udhulede dele af en træstamme.

En grav (G1140) var en såkaldt vognfadinggrav, hvor der som kiste var anvendt en klinkbygget vognkasse. Der blev ikke fundet et skelet i kisten, men graven bar tydeligt præg af at være blevet tømt kort efter gravnedlæggelsen. Over gravens rektangulære fyldskifte blev der fundet et omtrent cirkulært hul, som tolkes som plyndringshul (K342). Selvom gravfylden blev vandsoldet, blev der ikke fundet hverken gravgods eller knoglerester, der kunne antyde, at liget stadig har været sammenhængende ved tømningen af graven (se detailbeskrivelse i *Katalog - vikingetidsbegravelser*).

De gravlagte

(Se særskilt *Antropologiske beretning for ASR 13 II Lindegården*)

Skeletterne fra vikingetidsbegravelserne var relativt velbevarede deres alder taget i betragtning, og når man sammenligner med øvrige udgravninger af begravelser fra samme periode. Dette skyldes sandsynligvis de bevarende kvaliteter, som den sandede undergrund de lå i, har på knoglemateriale samt at de har ligget beskyttet under metervis af kulturlag. Dog ligger den kvalitative bevaringsfrekvens hovedsageligt kun på dårlig til middel bevaringsgrad, mens kun ca. en fjerdedel er karakteriseret som godt bevaret. Dette skal ses i forhold til en generel vurdering af det samlede skeletmateriale fra alle perioder, hvor de væsentligt ældre vikingetidsskeletter naturligvis vil være dårligere bevaret.

Ved blotlægning af vikingetidsbegravelserne var det som oftest muligt at fremrense de bevarede dele af skelettet, hvis knogler normalvis fremstod som lys brune med en blød, kikseagtig konsistens. Dette medførte, at skønt der kunne gennemføres en in situ dokumentation af skelettet, kunne det i langt de fleste tilfælde ikke optages fra graven i helt stand.

I de 69 ud af de 77 udgravede begravelser, hvor der var bevaret tilstrækkeligt af den gravlagte til at bestemme skelettets orientering, lå disse alle med hovedet i vest og fødderne i øst. Skeletternes stilling i graven var normalvis udstrakt rygleje. Kun i ét tilfælde (G1138) lå den afdøde halvt i sideleje med benene trukket op under sig i en 90 graders vinkel. Dette skyldes imidlertid, at vedkommende var gravlagt i en for kort kiste.

Skeletterne armstilling var domineret af armstilling A, som 38 ud af de 77 udgravede grave lå med. Fire skeletter lå med armstilling A/B, mens ni lå med B. I to grave lå skelettet med armstilling A/C og i ét tilfælde lå den afdøde med armene oppe i stilling D. Medregnet i tallene er også de skeletter hvor kun den ene arm var bevaret, hvor denne så er henregnet til den armstillingsgruppe, som den lå i. I de øvrige 23 udgravede grave kunne skelettets armstilling ikke bestemmes på grund af dårlig bevaring. Den generelle armstilling synes at være A og hvor dette varierer, er det som oftest grundet forstyrrelse af ligets stilling i kisten under begravelse (G1555, G1578, G1588, G1594, G1600, G1601) eller en smal kiste, som har presset armene ind over den afdødes hofte (G1548, G1549, G1554, G1561, G1590,

G1607). Kun i grav G1552 ses en markant afvigelse i armstilling. Her ligger den afdøde med armene bøjet op i stilling D med hænderne drejet mod hinanden ind over brystet. Armstillingen kan skyldes, at liget har været svøbt i klæde og på den måde har fået albuerne presset ind mod kroppen, underarmene op over brystet og hænderne ind imod hinanden.

I 74 ud af de 77 udgravede grav var der bevaret nok af skelettet til, at der kunne bestemmes køn og/eller alder.⁶

47 ud af de 74 skeletter var voksne individer, mens 17 betragtes som børn. I børnenes tilfælde var der et spænd fra teenagere og helt ned til et spædbarn, som muligvis var for tidligt født (G1550).

64 ud af de 74 skeletter kunne med rimelig sikkerhed kønsbestemmes, mens 10 voksne individer ikke kunne kønsbestemmes nærmere. 30 af de som kunne kønsbestemmes var mænd, 17 var kvinder og 17 var børn, hvis køn ikke var bestemmeligt.

Strontiumanalyser foretaget på ti af de 13 udgravede grave under ASR 13 I viste, at seks ud af de ti begravede var ”lokale”. Hermed sådan forstået, at de var opvokset i Jylland. Yderligere tre var opvokset lige uden for Jylland - på Sjælland eller i Nordtyskland. Den sidste (G1133) blev bestemt til at være opvokset længere væk fra det nuværende Danmark - i Skåne eller Tyskland.⁷

Traumer og sygdomstegn

Se særskilt *Antropologisk rapport ASR 13 I + II*

I tre tilfælde kunne der påvises en bevidst omrokering eller omplacering af den afdødes krop, eller af det skeletterede lig.

I grav G1563 var den afdødes hoved placeret ved højre arm (se figur 19). Da der ikke kunne erkendes nogen ydre forstyrrelse af begravelsen, og da der var plads i kisten til, at hovedet kunne ligge på rette plads, bliver det tolket som, at den gravlagte person er blevet halshugget og at hovedet bevist er placeret anatomisk ukorrekt. Grundet dårlig bevaring kunne der dog ikke findes hug- eller skæremærker i halshvirvler. Der blev yderligere umiddelbart over kisteniveau i graven fundet en ansamling dyreknogler, som bl.a. kunne bestemmes til at indeholde overkæben af et stykke kvæg samt underkæben fra en gris.⁸

I grav G1547 lå et ekstra lårben lagt ned parallelt med den gravlagtes højre lårben. Lårbenet lå omvendt i graven, så knæledet lå op imod hoften. Den gravlagte var en ældre mand på 45-60 år, mens

⁶ Antropologiske rapporter på ASR 13 I + II er udført af henholdsvis cand. scient. Dorthe Pedersen og cand. scient. Helene Agerskov Madsen. Pedersen 2009 og Madsen 2012.

⁷ Strontiumanalyser foretaget af Ph.D., M.Sc., Postdoc Karin Margarita Frei. Center of textile Research. Saxo Institute. Københavns Universitet. Frei 2012.

⁸ Analyse foretaget af mag.art Jacob Kveiborg, Zooarkæolog, Moesgård Museum. Lavet på baggrund af billedmateriale.

det ekstra lårben stammede fra en højere, midaldrende mand. Der blev ikke fundet forstyrrelser i nedgravningen, ligesom graven heller ikke er gravet ned igennem andre grave, hvorfra knoglen kunne stamme. Det er derfor sandsynligt, at lårbenet er nedlagt i graven på begravelsestidspunktet.

Ved grav G1562 var skelettets venstre lårben placeret, hvor venstre overarm skulle være. Samtidig var hoften skubbet op. Graven skæres i sydvest-hjørnet, men ikke i det område, hvor forstyrrelsen findes. Det vides derfor ikke, hvordan denne omrokering af knoglerne er sket.



Figur 19: Begravelsen K1563. Den gravlagtes hoved er placeret nede ved maveregionen. Da de andre knogler ligger anatomisk korrekt formodes det, at hovedet har været skilt fra kroppen ved gravlæggelsen. Foto: Sydvestjyske Museer.

Statistisk data for vikingetidsskeletter

Se særskilt *Antropologisk rapport ASR 13 I + II*

Gravgods

Kun i to grave blev der fundet egentligt gravgods i form af gaver, som den afdøde havde fået med i graven. I begge tilfælde var der tale om en personlig genstand, som den afdøde havde på kroppen ved gravlæggelsen.

I G1133 var et barn på 5-7 år gravlagt med en perlekæde bestående af ni perler, hvor syv var af glas, én var af rav og én var formodentlig af sølvblik (se *Katalog - Vikingetidsbegravelser* og fundbeskrivelse i *ASRSYS*). Lignende perler kendes fra 900-tals begravelser, men nærmere kan denne grav ikke dateres på nuværende tidspunkt.⁹

⁹ Roesdahl 1977, Christensen og Sarauw 2010.



Figur 20: Begravelsen K1133. Det gravlagte barn på 5-7 år var begravet med en perlekæde med seks monokrome glasperler, én bikrom glasperle, én ravperle og én perle af sølvblik. Foto: Sydvestjyske Museer.

I G1607 havde den gravlagte mand på 25-45 år en ca. 16 cm lang kniv ved hoften. Kniven har sandsynligvis været en del af mandens personlige hverdagsudstyr, men må betragtes som en gravgave.

I begge tilfælde skal det, at de gravlagte har fået genstande med i graven, formodentlig ses som et levn fra tidligere traditioner. Da der er tale om personlige ting, synes det dog ikke at være egentlige offergaver, som det ses i hedensk tradition.

Kirkegårdsgrøfter

Der blev i udgravningsfeltet erkendt to Ø-V-gående grøfter, én gående ca. midt igennem feltet og én beliggende i den sydlige kant af feltet (se Grøft 1 og 2 i Konstruktionsbeskrivelser). Begge var nedgravet fra oprindeligt muldlagsniveau. Stratigrafisk kan den nordligste grøft (Kirkegårdsgrøft 1) dateres til mellem o. 900 og 950, da den overlejres af vognfadingbegravelsen (K1140), som typologisk dateres til midten af 900-tallet, mens den overlejrer de ældre begravelse K1600, K1601 og K1603, som er C¹⁴ dateret til henholdsvis o. 850, o. 900-950 og o. 900-950. Opfyldningen af den sydligste grøft

(Kirkegårdsgrøft 2) kan ud fra to møntfund (x412 og x481) dateres til midten af 1000-tallet. Grøften er yderligere overlejres af Hus 1, som er dendrokronologisk dateret til 1077.

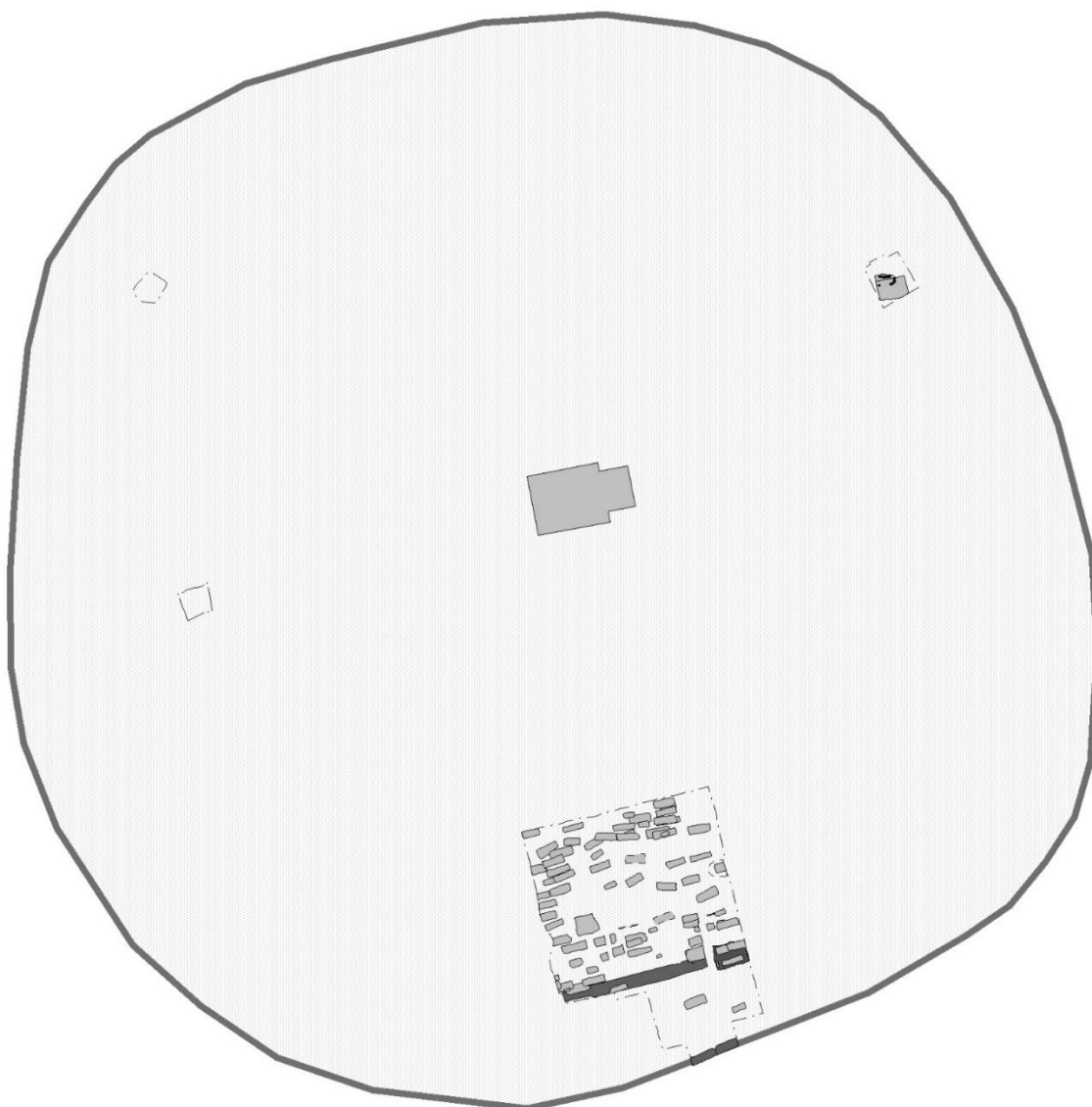
Ud fra forløbet og placeringen i forhold til vikingetidsbegravelserne tolkes grøfterne som flere faser af kirkegårdsgrøfter tilhørende vikingetidskirkegården (K336, K269 og K275). Disse har været i skiftende funktion igennem kirkegårdens ca. 200 årige brugsperiode, og er rykket frem og tilbage i takt med kirkegårdens dynamiske udvikling.



Figur 21: Oversigtsbillede af den nordlige grøfts (k336) østlige del efter optømning. På billedet ses de stratigrafisk ældre begravelser, som var beliggende under grøften. Bag udgraveren Malene Aagreen Nielsen ses et profilsnit af grøftfylden. Foto: Sydvestjyske Museer.

Fasesammenfatning

Ses de vikingetidige kirkegårdsgrøfter fundet på ASR 13 i sammenhæng med lignende grøfter fundet i udgravninger omkring domkirken (ASR 2391, ASR 546), tyder grøfternes placering og orientering på et sammenfald med den senere middelalderlige Kirkegårdsmur 2. Kirkegårdsmurens forløb kan stadig ses i domkirketorvets og Skolegades buede form. Dette vil give et samlet areal for vikingetidskirkegården på ca. 9000 m². Ganges antallet af grave pr. m² fundet på ASR 13 – Lindegården på til dette areal, så giver det et muligt antal grave på o. 2000. Med en funktionstid på o. 200 år, giver det gennemsnitligt 10 begravelser om året på kirkegården.



Figur 22: Rekonstruktion af vikingetidskirkegården omkring domkirken med påtegning af udgravningselterne og de fundne vikingetidsbegravelser fra ASR 13 – Lindegården og ASR 2391 – Domkirkepladsen. Kirkegårdsgrøften er tegnet ud fra en kombination af de steder hvor den er fundet arkæologisk, samt forløbet af den tidligere kirkegårdsmur omkring domkirken. Centralt på området er den mulige placering af en tidlig trækirke forsøg påtegnet, ud fra den antagelse at en sådan må have lagt under bisp Thures første stenbyggede domkirke. Tegning: Sydvestjyske Museer.

Tilstedeværelsen af kirkegrøfter omkring begravelserne, deres ensartede Ø-V vendte orientering, fraværet af gravgaver samt det relativt store antal barnegrave peger alt samme på, at der er tale om kristne begravelser. Derimod er der intet ved begravelserne, der taler imod en tolkning som kristne. Samtidig tyder stratigrafien i gravene og de overlejrende lag på, at C¹⁴-dateringerne af begravelserne til o. 850-1050 er korrekt. Samlet set synes der altså at være tale om tidlige kristne begravelser helt tilbage fra 800-tallet omkring Ribe domkirke. Placeringen og dateringen af begravelserne underbygger således beretningen om missionæren Ansgars virke i Danmark, og kan meget vel være de første arkæologiske spor fra hans påståede opførelse af en kirke i Ribe o. 854/55.

Fase 3 – Tidlig middelalderlig bebyggelse (o. 1050- o. 1150)

Efter opgivelsen af den første kirkegård på stedet omkring 1050-60 (se dateringsafsnit) dækkes størstedelen af området i kote ca. 2,40 i den sydlige del af feltet og kote ca. 2,64 i den nordlige del af et ca. 10-15 cm tykt kulturlag bestående af lyst gråt, omrodet materiale fra den underliggende væksthorisont og sandet omsat organisk affald indeholdende lidt trækul og enkelte dyreknogeter (K196, K279, K609, K624, K630, K675, K749, K762, K799). Laget er formodentlig afsat ved aktivitet på området, inden bebyggelsen rykker ind på området. Kulturlaget forsejler vikingetidskirkegården og indleder den tidligmiddelalderlige bebyggelsesfase, som består af en række stavbyggede huse beliggende på adskilte matrikler ud imod Sønderportsgade. Den nordlige del af feltet fortsætter øjensynligt som kirkens område, hvorpå der konstrueres en ny kirkegårdsgrøft sandsynligvis med tilhørende klægtørsvold på indersiden (k732, k734, k475). Niveaumæssigt ligger den tidligmiddelalderlige bebyggelse ca. mellem kote 2,60 og 3,10 m i den sydlige del af feltet, mens den i den nordlige del ligger ca. mellem kote 2,8 og 3,5 m.

Bebyggelsen

Matrikler (se konstruktionsbeskrivelser Hegn 2)

Bebyggelsen udgøres af en række matrikler beliggende i feltets sydlige halvdel langs med Sønderportsgade (se konstruktionsbeskrivelser Hegn 2). Mod nord grænser matriklerne op til det formodentlig stadig gejstlige område. Matriklerne er adskilt indbyrdes samt fra det nordlige område ved smalle matrikelgrøfter med kraftigt, stavbygget plankeværk lavet af udhuggede, jordgravede stavplanker. Den midterste og eneste målbare matrikel målte ca. 10 m i bredden og sandsynligvis ca. 20 m i længden. Stratigrafiske forhold omkring grøfterne peger dog på, at der sandsynligvis er flere faser af matrikelgrøfter på området (se dateringsafsnit), så de egentlige matrikelafgrænsninger og -størrelser kan ikke afgøres.



Figur 23: Oversigtsplan over bebyggelsen fra o. 1050-1160. Gulvlag i husene er markeret med gullige farver. Væggrofter og kirkegårdsroften er markeret med mørk grå, affaldsgruber er markeret med en lysere grå, mens matrikelskel er markeret med en lys grå. Yngre forstyrrelser i bebyggelsessporene er påtegnet med en helt lys gennemsigtig grålig farve. Træspor er markeret med brunt og ildsteder med orange. Tegning: Sydvestjyske Museer.

Fladedækkende lag

Området nord for matrikelskallet Hegn 2 og de tidlig middelalderlige bebyggelsesspor var præget af det fladedækkende lag K168/K676, hvis top lå i kote 3 m. Laget strakte sig fra matrikelskellene og op til den store Grøft 3. Laget var meget fundrigt og indeholdte bl.a. fibler, fibelfragmenter og andre støberester formodentlig fra værkstedet Hus 3. Keramik og møntfund (x872 – Svend Estridsen) daterer

laget til anden halvdel af 1000-tallet til starten af 1100-tallet. Laget tolkes som aflejret affaldslag i det åbne område nord for de tidlig middelalderlige matrikler. Laget er muligvis det samme som K476.

Husbebyggelsen (se konstruktionsbeskrivelser Hus 1 og 2)

I den sydlige- og østlige del af feltet fandtes tykke sekvenser af gulligbrune, lerede gulvlag og mellemliggende smudslag samt rester af stavbyggede plankevægge tilhørende træhuse, der lå ud imod Sønderportsgade (se konstruktionsbeskrivelser Hus 1, 2 og 3). Gulvlag, vægforløb og andre bygningsmæssige træk ved husene var kraftigt forstyrret af de senere konstruktioner og aktiviteter på stedet, og derfor var det vanskeligt at udskille enkelte huse eller husfaser. Det formodes, at der er minimum 2-3 overlappende huse eller bygningsfaser i den ca. 100-årige periode (ca. 1050-1150), hvor der lå tidligmiddelalderlig bebyggelse på stedet. De sydligste gulvlag og vægforløb kaldes her Hus 1, mens gulvlagene og vægforløbene i den østlige del kaldes Hus 3. De to huse er primært adskilt, fordi de er undersøgt henholdsvis i udgravningens første og anden fase. Hus 2 var en mindre konstruktion bagerst på den østlige matrikel, hvor der har været produktion af fibler i kobberlegering, hvorfor Hus 2 også benævnes bronzestøberværkstedet. Alle rester af tidligmiddelalderlige bebyggelseslag er bortgravet under og indeni kannikeklosterkælderen (Hus 4).



Figur 24: Oversigtsfoto af gulvlag i Hus 1 fra o. 1077 i feltets sydlige del. Midt for forrest i billedet ses husets stenbrolagte ildsted. Omkring ildstedet ses de grågule lerede gulvlag, som var kraftigt forstyrret af yngre nedgravninger. Set fra øst. Foto: Sydvestjyske Museer.

I den sydligste feltkant ud imod Sønderportsgade fandtes rester af et Ø-V gående vægforløb af kraftige stavplanker sat i en grøft med klægler. To af plankerne var bevaret i kanten af en senere latringrube og kunne dendrokronologisk dateres til 1077, og dermed datere denne husfase absolut. Vægforløbet må udgøre husets facade ud imod Sønderportsgade (se konstruktionsbeskrivelser Hus 1). I de sydligste gulvlag formodentlig tilhørende samme hus (Hus 1) var et stensat ildsted (K235). Nord for dette, i feltets østlige del (Hus 2), var resterne af en lerbygget ovn med stensat indfyring (K774). Nord for ovnen (K774) fandtes endnu et Ø-V gående, stavbygget vægforløb sat i en væggrøft med rester af to stolper på nordsiden (K794, K798). Rester af træsporet i væggen er genfundet på indersiden af østmuren i kannikeklosterkælderen, som skærer ned gennem lagene. Det kunne ikke afgøres, om vægforløbet var nordvæg i Hus 2 eller sydvæg i Hus 3, som ligger nord herfor.

Grundet gulvlagenes fragmentariske tilstand, var i udgravningen ikke muligt at bestemme, hvorvidt der var tale om flere end de tre ovennævnte huse (Hus 1, 2 og 3), ligesom at udstrækningen og den relative alder af Hus 2 heller ikke kunne bestemmes præcist. Det formodes at der kun er bortlagt en mindre del af Hus 2 i udgravningen, eller at størstedelen af huset er ødelagt af kannikeklosterkælderen Hus 4.

Bronzestøberværksted (se konstruktionsbeskrivelser Hus 2)

I den nordlige del af den østlige matrikel fandtes et område med kraftige gulv- og affaldslag bestående af gullig brunt ler, hvid gulligt aske og trækul (K694, se konstruktionsbeskrivelser Hus 3). Lagene lå i en omtrentlig rektangel afgrænset mod nord af et Ø-V orienteret træspor med stolper sat med ca. 1 meters interval. Træsporet har sandsynligvis udgjort nordvæggen i et mindre stav- eller bulbygget træhus. Ca. 4,5 m syd herfor findes et par stolper (K526, K789) i forbindelse med et lignende træspor sat i en væggrøft (K794, K798). Dette stolpespor kan muligvis udgøre sydvæggen i Hus 3, men kan også have tilhørt en af husfaserne mod syd. Mod øst forsvinder gulvlagene ud under feltets østprofil, mens det mod vest skæres af affaldsgruberne beliggende nordligst på matriklerne (K220, K792).

Gulvlagene indeholdt ud over aske og trækul også en del rester af grønirret kobberlegering (K694). Resterne bestod både af en generel grønfarvning af gulvlagene, men også af større stykker, som i flere tilfælde kunne identificeres som værende brudstykker fra bl.a. urnesfibler. Derudover indeholdt lagene en stor mængde fragmenter af ituslåede, brændte ler-støbeforme samt en del digelfragmenter. På indersiden af støbeformene var en negativ af det støbte produkt, som viste sig at være både urnesfibler, fuglefibler og dyr-i-cirke fibler.



Figur 25: Oversigtsfoto over udgravningen af bronzestøbeværkstedet (Hus 2). Nederst i billedet under tegnepladerne ses det cirkulære, askefyldte ildsted omgivet af de orange og sorte aske- og trækulsfyldte gulvlag. Nord for ildstedet, hvor målebåndet rammer jernstikken med mærkatet, ses træsporet fra husets nordvæg. På billedets ses: T.v. Mathias Friis og Malene Aagreen Nielsen. T.h. Troels Bo Jensen. Foto: Sydvestjyske Museer.

Metallurgiske prøver af støbeformene og diglerne viste, at støbematerialet var en messinglignende kobberlegering af bronze og tin iblandet en smule bly. I husets gulvlag (K694) fandtes 35 fragmenter af støbeforme, mens der i ildstedet (K698) fandtes 290 fragmenter. Støbeforms- og digelfragmenter fandtes også i store mængder i lagene og anlæggene omkring bronzestøbeværkstedet. I de fladedækkende affaldslag K497, K676 og K690 umiddelbart nord for støbeværkstedet fandtes 79 fragmenter af støbeforme. Her fandtes desuden også en fuglefibel, to urnesfibler og en dyr-i-cirkelfibel. I fylden til de yngre affaldsgruber (K682) der gennemskar lagene, fandtes 139 fragmenter. I det store fladedækkende lag (K168) vest for støbeværkstedet fandtes 12 fragmenter, mens fylden i den store grøft 3 (K473 og K734) indeholdt 117 støbeformsfragmenter, flere digelfragmenter samt tre hele digler. Yderligere fandtes en hel digel i smudslagene over gulvlagene (K516) i feltets vestlige del.

Spredningsmønstret i støbeforms- og digelfragmenter samt bronzerester i og omkring bronzestøbeværkstedet Hus 3 viser, at støbeaffaldet fra produktionen er blevet deponeret uden for selve værkstedet, primært nord for på området uden for matriklen op imod kirken, samt i fylden til

kirkegårdsgrøften. Mængderne af støbeformsfragmenter og digelfragmenter vidner, samt ildstedet med de omgivende kraftige lag af aske, trækul og bronzerester, vidner om en større produktion af urnes-, fugle- og dyr-i-cirkel-fibler på stedet. Fibeltyperne dateres populært til slutningen af 1000-tallet/starten af 1100-tallet, hvilket korresponderer godt med en formodet datering af støbeværkstedet.

Affaldsgruber

Nordligst på både den østlige, vestlige og midterste matrikel, helt op i mod det nordlige matrikelskel, fandtes en række indbyrdes overlejrende affaldsgruber (K161, K162, K163, K164, K165, (K166), K203, K204, K220, K332, K333, K334, K552, K616, K792), som syntes at respektere matrikelhegnene. Kun et enkelt sted skæres matrikelgrøft K325 af affaldsgruben K220. I den østlige del skærer affaldsgruberne K792 og K220 bronzestøbeværkstedet Hus 3, hvorfor gruberne her må være anlagt i en senere fase. Gruberne findes højst i to faser.

1100-tals kirkegårdsgrøft (se konstruktionsbeskrivelser Grøft 3)

Nordligst i feltet, nord for matriklerne, ligger en stor Ø-V gående grønne (K732, se konstruktionsbeskrivelser Grøft 3). Midt i grønne er en ca. 2,3 m bred åbning, hvor den østlige del krummer lidt mod nord og den vestlige del krummer let mod syd. Nord for åbningen findes fem nedgravninger/stolpehuller, som kan have forbindelse med en port-konstruktion, men dette kan ikke bekræftes. Den østlige grønne er formodentlig i to faser.

I området mellem Grøft 3 og matrikelgrønne Hegn 2 ses flere aflange, rektangulære gruber (K199, K233, K259, K604) samt en række stolpehuller, der ender i et træspor sat i en grønne med klægler (K281-K289, K292, K764, K768). Stolpehullerne kan stamme fra en tidligere hegnsfase eller konstruktion, men dette kunne ikke afklares i udgravningen. Flere af gruberne indeholdt flager/fragmenter af glimmer (marieglas), som muligvis kan knyttes til bronzestøberiet. I gruben K199 fandtes en Knud d. Hellige møntfibel med nålefæste (x482), som daterer fylden til 1080-1089 eller den følgende periode. Klægtørvslaget K475, som er fladedækkende i den nordlige del af feltet, er også delvis trukket ned i Grøft 3. Det formodes, at det kraftige klægtørvslag har udgjort et dige eller en vold på nordsiden af kirkegårdsgrøften, og at den ved nedbrydning/erosion er blevet skubbet/gledet ned i Grøft 3. Grøften og diget har sandsynligvis udgjort kirkeområdets sydlige afgrænsning omkring slutningen af 1000-tallet eller starten af 1100-tallet.



Figur 26: Profil gennem lagene K475 og K476. Øverst ses det blågrå kæltørsvlag K475, som formodentlig er resterne af et dige på indersiden af Grøft 3. Nederst ses et omrodet vækstlag/kulturlag over anlæggene i undergrunden. Set fra Øst. Foto: Sydvestjyske Museer.

Den tidlig middelalderlige bebyggelse skal formodentlig inddeles i to eller tre faser gennem de ca. 75 år fasen varer. Resterne af Hus 3 centreret omkring ildsted K774 tolkes som værende den ældste, da denne syntes skåret både af Hus 1's nordvæg mod syd, og sandsynligvis også af sydvæggen i Hus 2 mod nord. Hus 3 har muligvis forbindelse med den østligste nord-syd gående matrikelgrøft (K325). K325 er overlejret af en række affaldsgruber mod nord og den mulige vestgavl til Hus 2, ligesom den heller ikke lader til at passe med placeringen af Hus 1 fra 1077. Derfor er det nærliggende at tro, den tilhører en tidligere fase af bebyggelse, muligvis Hus 3. Den vestlige del af Hus 2 er overlejret af rækken af affaldsgruber placeret langs det nordlige matrikelskel. Samtidigt overlejrer husets vestgavl matrikelgrøft K325, hvorfor Hus 2 må tilhøre en mellemfase imellem den muligvis første bebyggelse og anlæggelsen af affaldsgruberne. Hus 1 har ingen erkendelig stratigrafi med hverken Hus 2 eller affaldsgruberne mod nord. Der er intet til hinder for, at huset kan have forbindelse både til værkstedsbygningen (Hus 2) og affaldsgruberne. To fragmenter af støbeforme uden aftryk og et fragment af digel blev fundet i husets gulvlag (x490), hvilket kunne tyde på en sammenhæng med støbeværkstedet bagerst på grunden, men det kan ikke siges med sikkerhed.

Fund fra den tidligmiddelalderlige bebyggelse

Ud over det store bronzestøbermateriale indeholdt de tidligmiddelalderlige bebyggelses- og kulturlag en del Pingsdorf-, Paffrath- og gråbrændt A1-A2-keramik med enkelte indslag af Andenne og rød Rouen

keramik, samt næsten-stentøj i de øvre lag (se fundhenvisninger under Konstruktionsbeskrivelser). Mængden af importkeramik er stor, mens glaseret rødgoods er helt fraværende. De overvejende tidlige keramiktyper samt fraværet af glaseret rødgoods understøtter en datering til mellem o. 1050 til o. 1150, men kan ikke fininddeles i en grad, der hjælper med en indbyrdes datering af bebyggelsesfaserne.

Der fandtes yderligere en del bearbejdede dyreknogeter, som kunne tyde på en produktion af bengenstande. Fund af mange fragmenter af tildannede og ornamenterede benlister, som formodentligt anvendtes til påsætning på skrin og lignende, samt hele og fragmenterede kamme, kunne være produkter fra en mulig lokal produktion.

Af andre bemærkelsesværdige fund kan nævnes et blykors med indridsede kors (x410) fundet i et fladedækkende lag (K253) umiddelbart under den tidligmiddelalderlige bebyggelse.

Datering

Den tidligmiddelalderlige bebyggelse i området kan dateres både stratigrafisk, numismatisk, dendrokronologisk og fundmæssigt.


Det nederste fladedækkende kulturlags (K196) overflade, som overlejrer og forsejler vikingetidskirkegården, kan dateres til omkring 1050-1060. Fra lagets overflade, eller fra den underliggende oprindelige muldhorisont, er nedgravet gruberne k272 og k299. I grube K272 er fundet en mønt fra den tyske by Emden slået 1045-1060 (x434), mens et stykke træ fundet i grube K299 er dendrokronologisk dateret til "efter 1048". Kulturlag K196 overlejres umiddelbart af det påførte alblandede sandlag og derefter gulvlagene i Hus 1 (K236), hvis tilhørende plankevæg er eksakt dateret til 1077. Dermed ser det ud til, at det fladedækkende kulturlag, som forsejler vikingetidskirkegården, skal dateres til mellem ca. 1050 og seneste 1077, hvilket også angiver begyndelsen på den tidligmiddelalderlige bebyggelse.

Afslutningen på bebyggelsen synes at være sammenfaldende med opførelsen af kannikeklosteret til Domkapitlet formodentlig omkring 1160 (se fase 4 – Hus 4), som er sammenfaldende med begyndelsen på konstruktionen af den nuværende Domkirke i 1140. Konstruktionsgrøfterne til kannikeklosterkælderen Hus 4 og tilhørende anlæg skærer gulvlagene både i Hus 1, 2 og 3, mens de tidligmiddelalderlige gulvlag inde i Hus 4 er helt bortgravet.

Fasesammenfatning

Den tidligmiddelalderlige bebyggelse, der kommer til efter vikingetidskirkegårdens delvise opgivelse i o.1050, synes at indgå i et system af plankeværksafgrænsede matrikler beliggende ud imod Sønderportsgade. Mod nord har matriklerne grænset op til domkirkegården, der har været afgrænset af

en grøft og formodentlig også et klægtørsvdige. Forrest på grundene har ligget stavbyggede huse, mens der bagerst på grundene fandtes affaldsgruber. I hvert fald på den udgravede del af matriklerne har der i en periode også været en mindre værksstedsbygning bagerst på den ene grund med en produktion af urnes-, fugle- og tidlige gudslam-fibler i messing. Den mulige kristne symbolik i fibel-typerne samt værkstedets nærhed til domkirken gør, at produktionen muligvis skal ses i forbindelse med det gejstlige centrum, og afsætningsstedet kan meget vel have været torvet øst for domkirken. Den tidligmiddelalderlige bebyggelse forsvinder med opførelsen af kannikeklosteret på stedet i o. 1160.



Figur 27: Oversigtsfoto af domkirken set fra syd med påtegning af den tidligmiddelalderlige topografi baseret på udgravningens resultater. Markeret med gult nederst i billedet er den gennemgående vej Sønderportsgade. Beliggende nord for og ud til denne er de tidligmiddelalderlige matrikler forsøgt rekonstrueret med en lys, blå farve. De fuldt optrukne linjer viser arkæologisk fundne matrikelskel, mens de stiplede linjer er rekonstrueret for at give et indtryk af parcelleringen. Rundt om domkirken er med mørk blå markeret det formodede forløb af kirkegårdsgrøften på tidspunktet med den i udgravningen fundne åbning i syd. Øst for domkirkeområdet er den sandsynlige placering af markedspladsen angivet med orange. Foto og tegning: Sydvestjyske Museer.

Fase 4 – Kannikekloster (o. 1160-1217)

Omkring midten af 1100-tallet ses en omfattende ændring af områdets arealudnyttelse. I forbindelse med opførelsen af den stående tufstensdomkirke besluttes det også at opføre et kloster for kannikerne i det af bisp Elias (død o. 1162) i 1145 nyoprettede Domkapitel. Elias skriver i et brev den 13. juni 1145, at han nu samler ”brødrene i den hellige Jomfrus kirke under en fast regel og satte broder som dekan over dem”.¹⁰

Domkirken og klosteret blev i 1177 ødelagt af en dobbeltbrand og senere fortæller bispekrøniken, at bisp Tue (1214-30) nedlagde klosteret og delte kannikernes gods, hvorefter de begyndte at bygge kannikegårde omkring kirken.¹¹ Placeringen og udseendet af kannikeklosteret kendtes ikke før udgravningen.

Kannikeklosterkælderen (se Hus 4 i Konstruktionsbeskrivelser)

I forbindelse med udgravningerne fremkom en relativt velbevaret ruin fra et 10 x 7 meters teglstenshus (se Hus 4 i Konstruktionsbeskrivelser). Ruinens nordmur og nordvestlige hjørne stod bevaret i op til 2,2 m (kote 4,53 m), hvorimod de øvrige mure var nedbrudt til en højde på 0,8 m. Nederste skifte fandtes imellem kote 2,32 og 2,49 m. Murenes brokkefundament sat i mørtel er nedgravet til ca. kote 2 m og står på fast undergrundssand. Murene er bygget af teglsten med en dimension på 25 x 12 x 6 cm, hvilket syntes forholdsvis småt sammenlignet med middelalderens munkesten. Stenenes dimension kan forklares ved, at de er importeret sydfra sammen med de øvrige byggematerialer til det på det tidspunkt igangværende domkirkebyggeri. Der har ikke kunnet findes eksakte paralleller til stenstørrelsen, ubekræftede efterretninger omtaler tegl af mindre format indmuret i domkirken før restaureringen i 1890'erne.

Teglstenskælderenes nederste 80 cm syntes at være konstrueret som fuldmur med fragmenterede teglsten i murkernen, mens det øvrige murværk er kassemur. Skiftegangen i den nederste mur er ligeledes mere regulær, mens den i det øvre er irregulær. I det indre nordvestlige hjørne fandtes der heller ikke ordentlig forbandt imellem nord- og vestmuren. Alle disse faktorer indikerer, at de, som opførte bygningen, ikke har været fortrolige med teglsten som byggemateriale og underbygger en tidlig datering af huset, før teglsten var et udbredt byggemateriale. Nordsiden af nordmuren har overtal af bindere, hvilket sandsynligvis skyldes, at muren har været delvist omsat, formodentlig i forbindelse med anvendelsen af denne som nordmur i de senere Kannikegårde 1 og 2, samt som del af Kirkegårdsмур 1 op imod domkirken.

¹⁰ Danmarks kirker. Ribe Amt 1-2, s 64.

¹¹ Bispekrøniken. Søgaard s. 270ff.



Figur 28: Oversigtsfoto af kannikeklosterruinen (Hus 4) set fra sydøst. Bagerst i billedet ses den mindre trappe førende op af kælderen mod vest, mens man forrest til højre i billedet kan se den større tilmurede dør førende op mod øst. På indersiden af den høje nordmur findes de to rundbuede nicher, hvor den østligste dog næsten er nedbrudt. Foto: Sydvestjyske Museer.

I nordmuren havde kælderen to rundbuenicher ca. 90 cm over gulvniveau med en dybde på ca. 20 cm. Den ene niche fremstod sammensunken, mens den anden var næsten nedbrudt og senere tilbygget med munkesten i forbindelse med opbygningen af nordmuren til kirkegårdsmur (Kirkegårdsmur 1). Da de yderste sten i bueslaget er bevaret in situ på den østlige niche, kan buen rettes op til den oprindelige form, hvorved den fremstår ca. 30 cm høj på midten, med en større centralsten. Nichernes funktion er ukendt.

Etableringsniveauet for klosterbygningen (Hus 4) ligger tilsyneladende i omkring kote 2,7 – 2,9 m, som er den sandsynlige topkote for konstruktionsgrøft K508/K582. K508/K582 skærer en større ældre grube (K513), som muligvis er affaldsgrube til den tidligmiddelalderlige bebyggelse. Dette etableringsniveau gør, at bundniveauet i Hus 4 ligger ca. 30-50 cm under overfladeniveau ved etableringen. I funktionstiden kan terrænniveauet ses ud fra topniveauet på den vestlige trappe (K610). Trappens øverste trin ligger i kote ca. 3,08 m. Trinnet ligger én stens længde uden for vestmuren og det formodes, at den her har gået op til en mulig gård beliggende vest for Hus 4. Hus 4 må derfor have

fremstået som en halvkælder under et teglstenshus, som ud fra stolpehullerne over vest-trappen at dømme (K588, K590, K592), sandsynligvis har rejst sig i to stokværk med en ydre trappe til det øvre stokværk over den vestlige kældertrappe. Mod vest førte en bredere trappe op fra kælderen. Bredden antyder, at der er tale om en vareindgang anvendt til bl.a. store tønder. Trappen er senere tilmuret med tufsten.



Figur 29: Profilmfoto af lagene inde i kannikeklosterruinen (Hus 4). Set fra oven og ned: Det mørke organiske lag K154. Herunder det sten- og brokkefyldte nedbrydningslag (K314). Herunder et sættelag for piksten (K315), hvorunder der igen er et mørkt organisk lag (K316). Under dette er et mørtel/byggelag (K317). Nederst ses igen et sættelag for brolægning i hvis underkant der findes et tyndt mørtellag, muligvis det oprindelige konstruktionslag. Under gulvlagene ses først det omrodede kultur/vækstlag (K630) og under dette det oprindelige muldlag (K644). Foto: Sydvestjyske Museer.

Hus 4 har sandsynligvis haft et gulv bestående af en pikstensbelægning lagt i et sættelag af sand (K318). Nederst ses et tyndt mørtellag, der tolkes som husets konstruktionslag. Over det første gulvlag ses yderligere tre formodede rester af gulvlag henholdsvis fra to kalkholdige mørtelgulve med et mellemliggende afsat organisk affaldslag (K315, K316, K317), og øverst endnu et sættelag fra en brolægning (K314). Nederste gulvniveau lå i kote 2,47 m, mens øverste lå i kote ca. 2,60-2,69 m.

Den efterfølgende nedrivning af bygningens mure afsætter et kraftigt, fladedækkende nedbrydningslag inde i hele ruinen (K314). Laget er kraftigst i en bramme rundt langs indervæggen, hvor materiale er væltet ind i huset. Ved fremgravning kunne det ses, hvordan der også var hældt nedbrydningsmateriale ned i ruinen igennem den vestlige opgang. K314 overlejres af endnu et

nedbrydningslag (K154), hvori der fandtes en Valdemar II Sejr mønt (x264, år 1201-1241). Både K314 og K154 overlejrer toppen af det nedbrudte Hus 4.

Kannikeklosterets vestfløj (se Hus 5 i Konstruktionsbeskrivelser)

Ca. 2 m nord-nordvest for Hus 4 fandtes en 5 m lang og ca. 1 m bred stenpakket grøft, med varierende stenstørrelser på nævestore til hovedstore sten (K500). Grøften fortsatte ud under feltets vestlige afgrænsning. Grøften tolkes som rester af et stenfundament. I området syd for grøften og i en bramme nord for fandtes rester af lerede gulvlag, og helt op mod grøften fandtes et nedsat kar. Det er dog sandsynligt, at disse gulvlag ikke tilhører fundamentet, men et ældre tidligmiddelalderligt hus, da fundamentsgrøften tilsyneladende skærer gulvlagene, og da et hus at den udstrækning vil komme i vejen for en evt. trappe op til Hus 4's øvre stokværk. K500 overlejrer også den tidligmiddelalderlige matrikelgrøft K620, hvilket peger på, at den er yngre end den tidligmiddelalderlige bebyggelse. Det er derfor muligt, at et hus til fundament K500 skal findes enten mod nord, hvor resterne kan være ødelagt af begravelser, eller mod vest ud af feltet. K500 tilhører muligvis en vestfløj til kannikeklosteret. En lettere ikke-teglbygget bygning kan have ligget vest og nord for Hus 4, men der kunne desværre ikke findes yderligere spor af konstruktionen.



Figur 30: Foto af profil op imod ydersiden af Hus 4's vestlige mur. Profilen viser murens formodede konstruktionsgrøft, der skærer de ældre, tidligmiddelalderlige lag. Foto: Sydvestjyske Museer.

Man må formode, at klosteranlægget har fremstået som et trefløjet anlæg, men der er kun fundet spor af en teglbygget sydføj og en lettere vestføj. Udstrækningen af udgravningsfeltet tillod ikke en undersøgelse i det område, hvor en eventuel østføj skulle ligge, men man skal nok forestille sig, at den har ligget ud for Domkirkens søndre korsarm og ned imod det nordøstlige hjørne af Hus 4, umiddelbart uden for udgravningsfeltets østlige afgrænsning.

Kontekster med forbindelse til kannikeklosteret

Umiddelbart syd for Hus 4, ud imod Sønderportsgade, lå en serie gruber og latriner i mulig tilknytning til klosteret. Helt op imod bygningens sydside, men respekterende huset, lå en kvadratisk formodet affaldsgrube (K274), mens der længere mod syd lå en større latringrube (K408, K520). I latringruben var to store tønder sat over hinanden for at skabe en latrinskakt. Tønderne var omviklet med pøl og fyldt med relativt velbevarede fækalier. Der fandtes yderligere en træspand samt rester af flere stavbægre i latrinen. Tøndestavene er af eg og dendrokronologisk dateret til ”efter 1045”.¹² Dateringen samt placeringen af latrinen peger på, at det har tilhørt kloster-fasen. Nord for latrinen med tøndeskakten fandtes endnu en kvadratisk, træsat grube dendrokronologisk dateret til henholdsvis ”efter 1097” og ”efter 1146” (K453). Fundene peger på en datering til omkring 1200, hvilket synes sandsynligt. Grundet fraværet af fækalielag i gruben tolkes den som mulig affaldsgrube. Flere udaterbare gruber og latringruber i det sydlige felt kan ligeledes tilhøre klosterfasen, og området har formodentligt været en form for gård med forskellige faciliteter.

Datering

Ifølge de skriftlige kilder nedlægges klosteret og godset deles under bisp Tue (1214-30)¹³, hvilket understøttes af fundet af Valdemar II Sejr mønten (x264, år 1201-1241) i brokkelagene, der umiddelbart overlejerede den nedbrudte vestmur.

Den generelle keramiksammensætning både i konstruktions-, gulv- og nedbrydningslagene bestod af Pingsdorf-, Paffrath-, Andenne- og gråbrændt (A2) keramik, med et mindre indslag af næsten stentøj, grøn og rød Rouen keramik, samt enkelte glaserede rødgodsskår (B1) fra stegepande.

Sammensætningen kan meget vel passe med en konstruktion i anden halvdel af 1100-tallet og en afvikling i den første fjerdedel af 1200-tallet, inden den hjemligt producerede glaserede kande slår helt igennem.

¹² NNU rapport 4, 2013.

¹³ Danmarks kirker. Ribe Amt 1-2, s 64.

Fase 5 - kannikegårde og højmiddelalderlig kirkegård (1217- o. 1425)

Efter nedlæggelsen af kannikeklosteret og delingen af godset mellem kannikerne sker der igen et væsentlig skift i anvendelsen af området. Det nedrevne Hus 4's nordmur (K73) bliver forlænget ud fra N-V-hjørnet (mellem K73 og K140) med en mur i munkesten mod øst og vest (K141), og indgår i en ny kirkegårdsmur løbende omtrent midt igennem udgravningsfeltet, med bund i kote ca. 3,46 m (se konstruktionsbeskrivelser Kirkegårdsmur 1). Nord for muren anlægges formodentlig fra omkring dette niveau højmiddelalderlig domkirkegård. Syd for den nyetablerede kirkegårdsmur opføres efterfølgende minimum tre, men sandsynligvis fire eller fem faser af private kannikegårde (Hus 6-9). Mindst tre af husfaserne (Hus 7-9) er konstrueret helt op ad Kirkegårdsmuren og anvender helt eller delvist denne som husets nordmur.

Der kunne kun findes få mulige spor af den eller de første faser af kannikegården efter klosterets nedrivning i starten af 1200-tallet (se Hus 6 i konstruktionsbeskrivelser). I kote 3,67 fandtes en teglstensrække og et stolpehul (K458), formodentlig med tilhørende rester af gulvlag med aktivitetslag (K459, K460). Teglstensrækken syntes at blive skåret af sandfundament K138 til Hus 7 (se nedenfor), hvorfor K458 tolkes som mulig syld til en indre mur i en ældre fase af kannikegården, formodentlig fra første halvdel af 1200-tallet. Dog foreligger den mulighed også, at K458 skæres af en senere plyndring af K138 (K394), i hvilket fald K458 godt kan tilhøre Hus 7 på fundament K138.

Det efterfølgende Hus 7 (se Hus 7 i konstruktionsbeskrivelser) bygges på sandfundament K138, hvis top lå i kote 3,41 m. Der er ikke fundet andre spor af huset end fundamentet, men det formodes at der har været tale om et teglstenshus. Fundamentets vestlige afgrænsning lå uden for udgravningsfeltet, hvorfor huset præcise dimensioner ikke kendes. En rest af et lignende muligt sandfundament (K138) blev dog observeret efter en sammenskridning af vestprofilen. Hvis dette er den vestlige del af K138, så bliver husets mål ca. 10 x 6,5 m, hvilket vil passe godt for et middelalderligt stenhus.

Senere anlægges endnu et nyt hus (se Hus 8 i konstruktionsbeskrivelser) på endnu et sandfundament (K133) med top i kote 4,5 m. Det nye sandfundament er kraftigere dimensioneret end det ældre, ligesom at huset gjort kortere (ca. 9 m) og bredere (ca. 8 m). Placeringen er også rykket ca. 2 meter mod øst. Den formodede østvæg i Hus 8 står på eget separat sandfundament (K209). Faseskel i den sydøstlige del af sandfundament K133 (K104, K118) viser, at Hus 8 sandsynligvis enten er bygget ad to omgange eller senere er blevet forlænget mod øst ved at udvide sandfundament K133, mens den vestlige del stadig stod. Hus 8 får derved dimensionerne ca. 15 x 8 m og har formodentlig haft en ca. 7,5 x 6 m halvkælder i den østlige del, som er blevet genbrugt i det efterfølgende Hus 9. Af kældrens oprindelige murværk står kun den vestlige del (K3) og delvist den sydlige del (K116) tilbage i en højde op til kote ca. 5,5 m. Den østlige del og dele af den sydlige er ombygget formodentlig i forbindelse med

konstruktionen af Hus 9, som bygges efter den senere konstruktion af processionsgangen til domkirken. Her vendes huset på grunden med gavlen ud imod Sønderportsgade (Hus 9), så dettes tagflader ikke støder op imod den nye processionsgang (se beskrivelse under Fase 6, Hus 9).

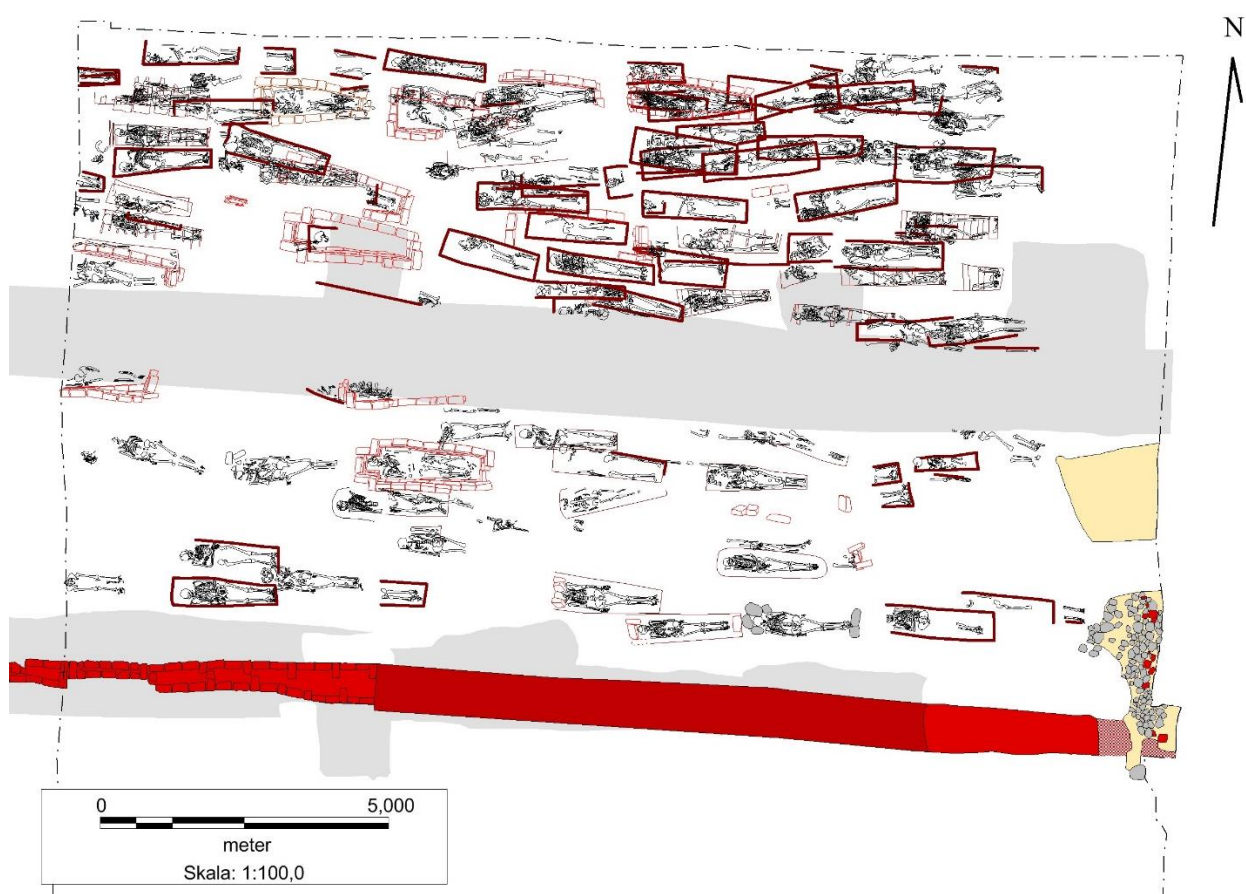
Umiddelbart syd for sandfundamentet til Hus 8 (K133), i det sydlige området ud i mod Sønderportsgade, fandtes en brønd i mulig tilknytning til Hus 8 (K507/K527). Brønden havde i bunden en cirkulær stavbygget brøndkasse, som kunne dendrokronologisk dateres til år 1354/55, hvilket formodentlig er samtidigt med Hus 8. Flere af latrin- og affaldsgruberne i samme område kan formodentlig også dateres til de første faser af kannikegårde på stedet (K143, K144, K151, K212, K231, K453, K870).

Datering

Resterne af Hus 6 (K458) og sandfundamentene fra Hus 7-8 indeholder kun få fund og ikke noget snævert daterbart, men K458 overlejres af det trækulsfyldte lag K135 og det underliggende fladedækkende lag K136 (mønt- og keramikdateret til anden halvdel af 1200-tallet). Det ca. 10-15 cm tykke trækulslag K135 tolkes som tilhørende Ribes by-brand i 1272 og dateres til dette tidspunkt gennem mønt- og keramikfund (x480). K138's relationer til samme brandlag er vanskelige at tyde, da en stor del af K138 har været plyndret formodentlig i forbindelse med anlæggelsen af det yngre sandfundament K133 (K394), og relationerne er derved blevet bortgravet. Dog skærer K138 det underliggende lag K136, hvorfor det er sandsynligt, at K138 også er yngre end 1272-brandlaget (K135). K133 skærer 1272-brandlaget (K135) samt K136, og overlejrer K138.

Den højmiddelalderlige kirkegård

Som allerede nævnt tidligere anlægges der efter kannikeklosterets nedlæggelse kirkegård i den nordlige halvdel af udgravningsfeltet. Mod syd afgrænses denne af en gennemgående kirkegårdsmur, der følger samme forløb som nordmuren til Hus 4 (K73), som også genanvendes i kirkegårdsmuren. Mod nord og vest fortsætter kirkegården ud under feltgrænsen, men mod øst afgrænses den af en brolagt sti (Vej 5), der løber med en nord-syd orientering hele vejen igennem kirkegården, hvor den munder ud i en åbning i kirkegårdsmuren (fig. 29). Syd for kirkegårdsmuren løber slippen Ryk Ind fra denne åbning ligeledes med en nord-syd orientering. Kirkegårdsstien var kun meget sporadisk bevaret, men kunne let erkendes i hele sit forløb, idet der var helt tomt for begravelser, hvor den havde ligget. Efter opførelsen af processionsgangen opgives kirkegårdsstien og området bliver hurtigt inddraget til kirkegård (se *Begravelser i Lindegården o. 1425-1738*, se figur 36).



Figur 31: Oversigtsplan over den højmiddelalderlige kirkegård. Kirkegårdsmur 1 er markeret med rødt. Med gråt ses processionsgangsfundamentet, som har skåret flere af de højmiddelalderlige begravelser. Længst mod øst ses resterne af den brolagte kirkegårdssti. Tegning: Sydvestjyske Museer.

De middelalderlige begravelser (o. 1217-1425)

I de nederste begravelseslag i Lindegården samt i den middelalderlige kirkegårdsjord under processionsgangen lå i alt 165 begravelser, som i kraft af deres begravelsesniveau og stratigrafiske relationer blev tilskrevet den højmiddelalderlige kirkegård.

Dateringen af begravelserne i Lindegården er fremkommet ved udarbejdelsen af en matrix, hvor begravelsesernes indbyrdes stratigrafi sammenholdt med begravelsesniveauet dannede udgangspunkt for en vurdering af begravelsesernes relative kronologi (se matrix). I vurderingen blev der sekundært taget hensyn til gravtype og armstilling, men aldrig på bekostning af de stratigrafiske observationer. En typologisk datering af begravelser på baggrund af genstandsmateriale er sjældent mulig i en kristen kontekst, idet det ikke er sædvane at give den døde gaver med i graven. Redepoeret fundmateriale i begravelserne kan naturligvis ligge til grund for en datering af graven, men i så fald vil denne altid være ante quem. I sådanne tilfælde må der yderligere tages højde for, at der i den meget omrodede og intensivt udnyttede kirkegårdsjord i Lindegården var meget dårlige forhold for observering af

nedgravninger. En moderne forstyrrelse eller bioturbation kunne således have redeponeret en genstand fra nyere tid i en middelalderlig begravelse, uden at selve forstyrrelsen kunne erkendes. Derfor var det i de fleste tilfælde meget usikkert at medtage genstandene fra gravfylden i en datering af begravelsen.

Ud fra ovenstående kriterier inddeltes begravelserne i tre faser: *Den højmiddelalderlige kirkegård* ca. 1217-1425; *Begravelse i Lindegården* ca. 1425-1738; *Nyere tids begravelse* 1738-o. 1808. De kronologisk inddelte begravelsesfaser er således kunstige og fremkommet ved en faglig vurdering. De skal ikke ses som et sikkert resultat, men som et forsøg på en relativ kronologi for de hundredvis af begravelse fra middelalder, renæssance og nyere tid, som blev fundet i Lindegården.

Datering

For én af de højmiddelalderlige begravelse i tremmekiste var det muligt at få udført en dendrokronologisk datering til efter 1298 (K1443). Desuden kan der gives en terminus ante quem datering for samtlige af de begravelse, der ligger under processionsgangen (i alt 48 begravelse) eller er stratigrafisk ældre end processionsgangens fundamentgrøft. Disse begravelse må være anlagt før processionsgangens opførelse omkring 1425. De øvrige begravelse er udelukkende dateret og efterfølgende tilskrevet den højmiddelalderlige kirkegård ud fra deres begravelsesniveau og stratigrafiske relationer, jævnfør den førnævnte udarbejdede matrix (se matrix).

Gravenes niveau og overflade

Ud af de 165 begravelse var 48 nedgravet i den højmiddelalderlige kirkegårdsjord (K152 (ASR 13 I), K392 (ASR 13 II)), som lå forsejlet under processionsgangen. De øvrige begravelse lå nedgravet i den stærkt omrodede kirkegårdsjord i Lindegården, som under et vist niveau blev tilskrevet den højmiddelalderlige kirkegård (K431), selvom det i praksis var stort set umuligt at adskille den fra de højere liggende begravelseslag (K19). Enkelte af de ældste og dybest liggende, højmiddelalderlige begravelse var gravet ned i et påført eller afsat affalds- eller kulturlag (K457), som blev overlejret af kirkegårdsjorden.

Begravelsesniveauet lå i et interval fra bund til top i kote ca. 3 m o. DNN til ca. 3,7 m o. DNN. Enkelte begravelse var dog gravet væsentligt dybere, hvoraf den dybeste lå helt nede i kote 2,09 o. DNN. Ligeledes lå også enkelte begravelse i et højere niveau, hvoraf den højest liggende havde en topkote på 3,92 o. DNN.

Det er vanskeligt at sætte et niveau på den oprindelige landskabsoverflade for den højmiddelalderlige kirkegård, simpelthen fordi de sen- og eftermiddelalderlige begravelse samt begravelse fra nyere tid har resulteret i store forstyrrelser af de underliggende begravelseslag. De

bevarede begravelser fra middelalderen tyder på et overfladeniveau på minimum 4,90 m o. DNN for den absolut højest liggende begravelse, når man medtager en gravdybde på mindst en meter. Den middelalderlige kirkegårdsmur anlægges på en overflade i kote 3,46 m o. DNN, mens processionsgangen, da den opføres omkring 1425, anlægges på en overflade omkring kote 4,60 m o. DNN. Niveauet på kirkegården må således være hævet betydeligt som følge af den intensive begravelsesaktivitet og man kan derfor ikke tale om et absolut oprindeligt overfladeniveau. Det har været en overordentlig variabel størrelse. Samtidig er der sandsynligvis gået omfattende planering og afgravning forud for processionsgangens opførelse og disse må i så fald have fjernet en betydelig mængde højmiddelalderlige begravelser. Endelig blev området udsat for omfattende afgravninger ad flere omgange i bl.a. 1740, 1759 og 1761, fordi terrænet i Lindegården synes at have ligget væsentligt højere end den øvrige kirkegårdsjord. Ved den sidste af disse afgravninger beskrives det, hvordan man opgravede 66 rå og 21 tilhuggede kampesten samt 1000 teglsten, der med stor sandsynlighed stammede fra murede kister.¹⁴ På dette sene tidspunkt har man næppe været ned at forstyrre de højmiddelalderlige begravelser direkte, men den store tilstedeværelse af munkesten fortæller noget om de ødelæggelser, denne kirkegårdsfase tidligere er undergået.

Nedgravninger og gravfyld

Som tilfældet var med langt størstedelen af begravelserne i Lindegården, både fra sen- og eftermiddelalder samt nyere tid, var det sjældent muligt at erkende en nedgravning for de højmiddelalderlige begravelser. Undtagelserne var de 48 begravelser, som var nedgravet i den forseglede, højmiddelalderlige kirkegårdsjord under processionsgangen (K152 (ASR 13 I), K392 (ASR 13 II)). Ligeledes var enkelte af de dybest liggende begravelser i Lindegården nedgravet i et påført eller afsat affalds- eller kulturlag (K457), som blev overlejret af kirkegårdsjorden. De øvrige begravelser lå nedgravet i den stærkt omrodede kirkegårdsjord i Lindegården, som under et vist niveau blev tilskrevet den højmiddelalderlige kirkegård (K431), selvom det i praksis var stort set umuligt at adskille den fra de højere liggende begravelseslag (K19). Kirkegårdsjorden, som jo i næsten alle tilfælde var umulig at adskille fra gravfylden, var ofte meget fundrig, men som allerede nævnt kunne genstandene stort set aldrig datere en specifik kontekst, fordi deres deponeringshistorik var umulig at udrede.

Kistetyper

Der blev fundet spor af kister i 140 af de 165 højmiddelalderlige begravelser. Disse kistebegravelser er fordelt på fire grav/kistetyper: *Plankekiste*, *tremmekiste*, *muret kiste* og *stensat grav*.

¹⁴ Møller 1979, s.133.

Plankekisterne er langt den mest dominerende kistetype og forekommer i 108 tilfælde. Kisterne var samlet med søm og ofte var sømmene det eneste, der var bevaret af kisten. Bevarede kistesider fremstod som tynde, mørkebrune streger af formuldet træ. Bevaringsgraden vanskeliggjorde ofte en sikker bestemmelse af kistens form, men både rektangulære og trapezformede kister var repræsenteret og deres længde syntes at være tilpasset den begravede.¹⁵

Tremmekister, hvor kistens bund består af en eller anden form for tremmer, udgør 12 af kisterne på den højmiddelalderlige kirkegård. De optræder i to kategorier: kister, hvor tremmerne består af rundstokke og kister, hvor tremmerne består af lameller med varierende bredde. Tremmerne ligger i bunden af kisten og er fæstnet i de to sideplanker. Kisterne findes både med og uden gavle, og ligesom med plankekisterne syntes deres længde at være tilpasset den begravede. Kistetypen henføres normalt til tiden efter 1200¹⁶, og tremmekisterne udgør da også nogle af de stratigrafisk ældste begravelser på den højmiddelalderlige kirkegård ved Domkirken. Dog er de aldrig stratigrafisk ældre end de murede kister.¹⁷ Det skal nævnes, at koncentrationen af tremmekister i de nedre begravelseslag i Lindegården kan hænge sammen med, at bevaringsforholdene for organisk materiale syntes at blive bedre, jo længere man kom ned i den iltfattige, komprimerede kirkegårdsjord. Således var trækisterne ofte mere velbevarede, når man under udgravning bevægede sig nedefter i niveau.

Murede kister udgør 13 af kistebegravelserne på den højmiddelalderlige kirkegård (se figur 32). De optræder både med og uden hovedniche, hvoraf typen med hovedniche udgør den stratigrafisk yngste form. Kisterne har desuden meget forskellig bevaringsgrad fra kun at bestå af to teglsten til fuldt bevarede kister i tre skifter. Kistetypen kan generelt være opbygget af mange forskellige stentyper, men i materialet fra Lindegården findes kun røde og gule munkesten repræsenteret. Der er dog fundet eksempler på murede kister af tufsten tættere på Domkirken under udgravningerne af Ribe Domkirkeplads (ASR 2391). De murede kister er opbygget med hele eller tilhuggede teglsten og nogle synes at være bygget i hast med de teglsten, der var for hånden. Kisterne er for størstedelens vedkommende samlet med løs mørtel, mens enkelte er opbygget uden bindemiddel. To af de murede kister havde rester af et trælåg. Der blev ikke fundet spor efter andre typer låg, såsom eksempelvis murede ”tage”, der kendes fra andre kirkegårde fra perioden. De murede grave udgør nogle af de absolut stratigrafisk ældste begravelser på den højmiddelalderlige kirkegård, hvilket naturligvis bevirker, at mange af dem er forstyrret af senere begravelser. Således er den oprindeligt gravlagte kun bevaret i nogle af kisterne, mens andre er tomme eller genbrugt af en sekundær begravelse.¹⁸

¹⁵ Grundvad 2013, s. 66.

¹⁶ Kieffer-Olsen 1993, s. 131.

¹⁷ Grundvad 2013, s. 68-69.

¹⁸ Grundvad 2013, s. 69-70.



Figur 32: Oversigtsfoto over det nederste niveau højmiddelalderlige kirkegård med de fremrensede murede grave. Foto: Sydvestjyske Museer.

Den sidste kistetype, som optræder på den højmiddelalderlige kirkegård er stensatte grave, og her er ordet kiste en smule misvisende. De stensatte grave er nærmere en form for gravtype, der både kan stå alene, men også kombineres med de ovenstående kistetyper. De kaldes også for hovedstensgrave, men ofte er der både lagt sten i hoved- og fodende af graven. Stenene kan være tegl-, tuf- og marksten. Der fandtes syv stensatte grave på den højmiddelalderlige kirkegård. Heraf var tre rene stensatte grave, tre var kombineret med plankekister, mens en enkelt af de murede grave var blevet forsynet med to, kantstillede teglsten i hovedenden (K1466). Stenenes funktion er uafklaret. De kan have haft et praktisk formål og forhindret hovedet i at glide ud til siden, men de kan også have haft en rent dekorativ funktion.¹⁹ Generelt dateres de stensatte grave til perioden 1100-1300²⁰ og gravtypen udgør da også de absolut tidligste begravelser på den højmiddelalderlige kirkegård. Der er således ingen eksempler på, at de stensatte grave har overlejet en tidligere begravelse. I et enkelt tilfælde er en stensat grav stratigrafisk

¹⁹ Grundvad 2013, s. 66.

²⁰ Kieffer-Olsen 1993, s. 144.

ældre end en muret grav, som jo også repræsenterer en af de tidligste gravtyper i materialet fra Lindegården.

For de resterende 26 højmiddelalderlige begravelser blev der i udgravningen ikke erkendt spor efter kiste. I nogle tilfælde har der muligvis været en, som bare ikke var bevaret. I andre tilfælde er det til gengæld meget sandsynligt, at der aldrig har været en kistekonstruktion. Ligesom enkelte af de stensatte grave tilsyneladende aldrig har haft en kiste, kan flere af de højmiddelalderlige begravelser have været decideret kisteløse. En enkelt af de højmiddelalderlige begravelser blev tolket til at være kisteløs (K1117). Skelettet udviste tegn på at have været svøbt og var placeret i en langoval nedgravning med mørtelforet bund, som næppe har haft plads til en kiste.

De gravlagte

(se særskilt *Antropologisk rapport ASR 13 I+II*)

Der var generelt meget stor forskel på den kvalitative bevaringsgrad for de højmiddelalderlige skeletter, hvilket sikkert var betinget af mange udefrakommende faktorer såsom jordbundsforhold og forstyrrelsesgrad. Der var desuden en tendens til, at den middelalderlige kirkegårdsjord blev mere komprimeret og iltfattig i de nedre niveauer, hvilket dels gav gode bevaringsforhold for organisk materiale, men også betød, at jorden nærmest var kittet fast til skeletterne, som kun vanskeligt lod sig fremrense. Ofte gav knoglerne simpelthen efter og flækkede, når man forsøgte at skrabe jorden af deres overflade. I disse tilfælde var det heller ikke muligt at optage skelettet i hel stand.

Samtlige begravede lå i rygleje og orienteret med hovedet i vest og fødderne mod øst, som det er forventeligt på en kristen kirkegård. Den altdominerende armstilling var armstilling A, som optrådte i 60 tilfælde. 15 skeletter lå med armstilling B, og otte skeletter lå med armstilling A/B, hvilket betyder, at 83 af de 99 begravelser, hvor der kunne erkendes armstilling lå med armstilling A eller B. 11 skeletter lå med armstilling C, mens fem lå med armstilling C/A, C/B, eller C/D. Medregnet er også de skeletter, hvor kun denne ene arm var bevaret og den har så alene bestemt armstilling for denne begravelse. Det skal bemærkes, at armstillingen i mange tilfælde kan være misvisende, idet der ikke altid tages højde for eksempelvis indsvøbning, som til en vis grad annullerer armstillingens betydning, forrykkelse af liget under transport og nedsenkning af kisten samt senere forstyrrelser, der ligeledes kan have rokeret rundt på knoglerne i graven.

Der kunne bestemmes køn og /eller alder for 163 af de højmiddelalderlige begravelser. 120 var voksne individer, men 41 var børn jævnt fordelt i alderen ca. 5 mdr. til omkring 20 år. Det er lidt påfaldende, at hele 84 af de voksne individer kunne bestemmes til at være sikre mænd, mens yderligere 9 havde svagt maskuline træk. Blot 23 af de voksne individer var sikre kvinder, mens 4 udviste svagt

feminine karakteristika. Dette forhold er lidt bemærkelsesværdigt og afspejler måske sociale eller religiøse forskelle i opfattelsen af kønnene, eller en blanding af de to. Samtidig må man gå ud fra, at der var mange gejstlige, som blev stedt til hvile på den attraktive sydside af domkirken, hvilket uvægerligt vil give en højere andel af mænd i begravelserne. Høj børnedødelighed var til gengæld et livsvilkår i middelalderen, så det er ikke overraskende, at 1/3 af de begravede på den højmiddelalderlige kirkegård var børn.

Der blev fundet fem tilfælde af dobbelt- og et enkelt tilfælde af trippelbegravelser på den højmiddelalderlige kirkegård. I fire af de fem dobbeltbegravelser var en voksen mand eller kvinde begravet sammen med et barn i alderen spædbarn til ca. 7 år. Den sidste dobbeltbegravelse var et større barn på ca. 11, som var begravet med et mindre barn på ca. 4 år. Samtlige dobbeltbegravelser var foretaget i plankekister (K1234, K1474, K1488, K1498), eller i et enkelt tilfælde i en tremmekiste (K1484). I trippelbegravelsen var en voksen mand begravet sammen med to børn, hvoraf det ene var ca. 5 år, mens der ikke findes en nærmere aldersbestemmelse for det andet (K1435). Der blev ikke registreret spor af en kiste i trippelbegravelsen, men børnene var placeret imellem benene og oven på den voksne, så en kiste kunne i princippet godt have rummet hele begravelsen. I flerfoldsbegravelser uden kiste ser man derimod gerne, at nedgravningen er tilpasset det ekstra antal begravede.

Endelig var to kistebegravelser (den ene tremmekiste) nedsat i den samme nedgravning (K1322, K1408). Dette må vel også betegnes som en dobbeltbegravelse, her blot med to voksne mænd i hver sin kiste.

Traumer og sygdomstegn

(se særskilt *Antropologisk rapport ASR 13 I+II*)

En stor del af individerne fra den højmiddelalderlige kirkegård viser generelle sygdomstegn såsom caries, emaljehypoplasi og abscesser. Herudover viser otte skeletter i alderen 30+ ledforandringer i arme, ben eller ryghvirvler. Tre mænd på henholdsvis ca. 27, 39 og 45 år har helede traumer. Seks individer, hovedsageligt mænd, viser mere eller mindre sikre tegn på spedalskhed. Syv individer viser mulige tegn på tuberkulose. Det drejer sig igen hovedsageligt om voksne mænd, foruden to børn på henholdsvis ca. 8 og 15 år. Fire individer udviser mulige tegn på syfilis. Tre af disse er voksne mænd, mens den fjerde er et barn på ca. 11 år. To mænd på henholdsvis ca. 24 og 37 år har mulige knogleforandringer efter FOS (fokal osteolytisk syndrom). Det er interessant, at fire skeletter udviser et broget sygdomsbillede med en kombination af to eller flere af de ovennævnte sygdomme, og igen drejer det sig udelukkende om voksne mænd. Den store repræsentation af voksne mænd blandt de

sygdomsmærkede skeletter er påfaldende, men ikke overraskende, da denne gruppe er stærkt overrepræsenteret i forhold til kvinder på den højmiddelalderlige kirkegård.

Som tidligere nævnt udviser mange skeletter tegn på mangelsygdomme i form af emaljehypoplasi, men kun et enkelt barn på ca. 10 år udviser mulige tegn på engelsk syge (følge af mangel på D-vitamin). Dette stemmer fint overens med det faktum, at sygdommen var meget sjældent forekommende i middelalderen, muligvis på grund af det store fiskeindtag, som fasteperioderne resulterede i (fede fisk indeholder D-vitamin). Endelig udviser enkelte individer arbejdsrelaterede knogleforandringer på især lårbensknoglerne.

Et enkelt skelet af en kvinde på ca. 33 år har sølvkorrosion på kraniet, måske efter et hovedlin eller en kyse (K1455). Ingen af de øvrige skeletter havde affarvning efter metal på knoglerne.

Statistisk data for højmiddelalderlige skeletter

Se særskilt *Antropologisk rapport ASR 13 I+II*

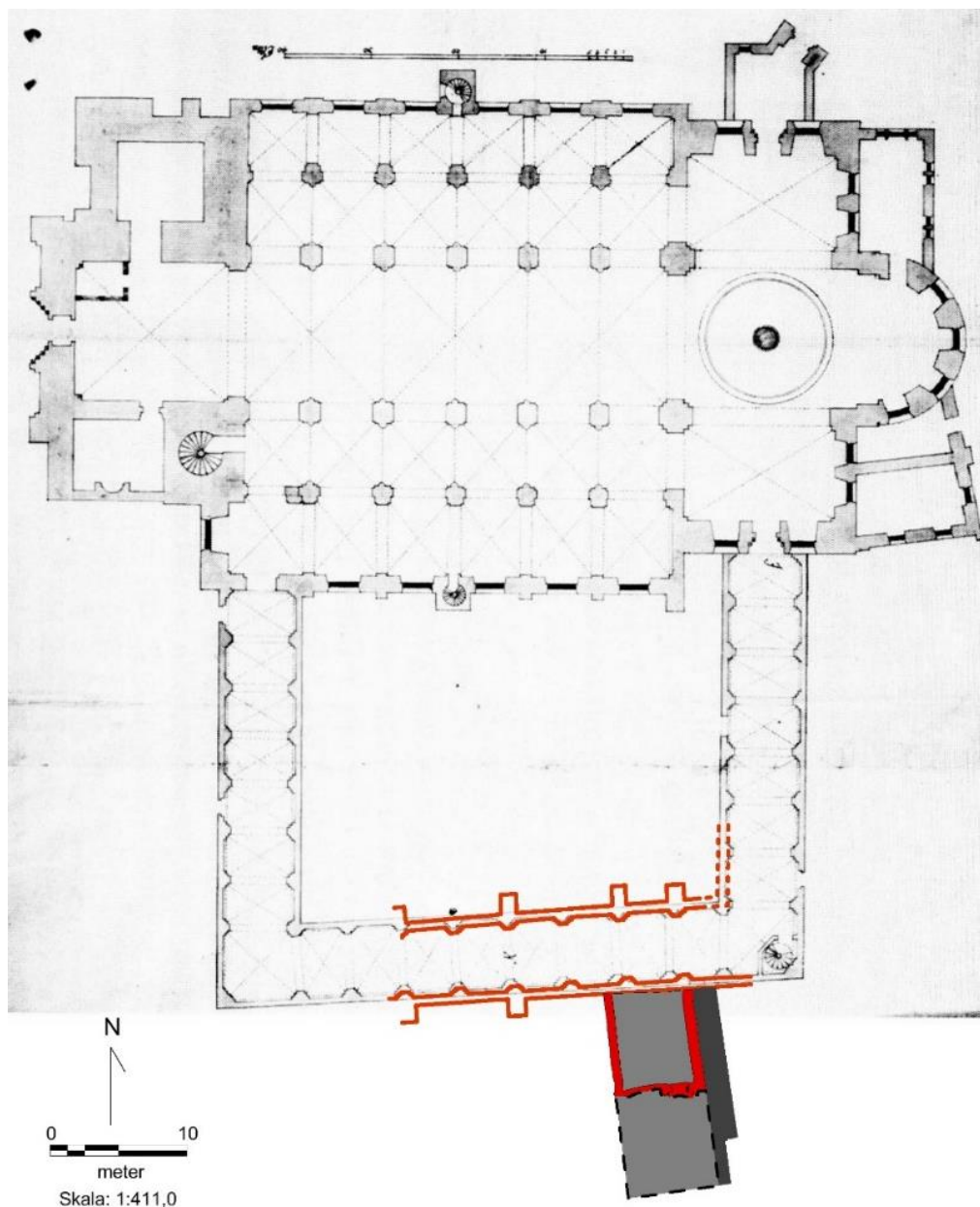
Gravgaver

Som allerede nævnt er det ikke sædvane i kristen begravelsesritus at give den døde gaver med i graven. Der blev da heller ikke i de højmiddelalderlige begravelser fundet genstande in situ, som med sikkerhed var bevidst placeret i graven.

Fase 6 – Processionsgang og Lindegård (o. 1425-1738)

Fase 6 består af domkirkens processionsgang (Hus 10) med tilhørende begravelser både inde i omgangen og i Lindegården, samt gavlhuset Hus 9. Ved processionsgangens opførelse inddrages dele af kirkegården, ligesom kannikegården (Hus 8) nedrives og genopbygges som gavlhus (Hus 9) ud imod Sønderportsgade. Halvkælderen i Hus 8's østlige del ombygges og genbruges som kælder i den bagerste del af Hus 9. Den resterende grund syd for processionsgangen bliver formodentlig til en gård tilhørende Hus 9, med helt eller delvis fast belægning. Hvor der tidligere var en indgang ind til kirkegården i nordenden af Ryk Ind slippen, kommer nu en dør ind i processionsgangens sydøstlige hjørne (ses på brandtaksationskort fra 1737 vist nedenfor).

Anlægget bestod i sin fulde form af et lukket firføjet anlæg på 24 fag, hvor domkirken udgør en nordre fløj. Anlægget omslutter en indre gård, som i hvert fald fra renæssancen og frem kaldes for Lindegården.



Figur 33: Plantegning over domkirken og processionsgangen fra brandtaksationskort tegnet i 1737. Nederst er markeret de dele af omgangen og Hus 9, som blev afdækket ved udgravningerne omkring Ribe domkirke 2008-2012. Tegning: Sydvestjyske Museer.

Datering

Kirkens omgang nævnes første gang med sikkerhed i 1428. Herefter er henvisningerne til omgangen mange og den sættes også i forbindelse med afholdelse af processioner til ære for Vor Frue. Danmarks kirker daterer ved deres gennemgang anlægget arkitektonisk til tidligst anden halvdel af 1300-tallet.²¹ Der kunne i udgravningen ikke findes forhold, der kunne give en mere præcis datering, da lagene udenfor og indenfor i omgangen var omrodet af begravelser og senere bebyggelse. Der er dog ikke

²¹ Danmarks kirker. Ribe Amt 5. Domkirkens tilbygninger og perioden 1550-1980, s. 298.

noget i udgravningen, der modsiger en datering omkring 1400-1425, hvilket synes at passe bedst med de skriftlige og arkitektoniske kilder. Stræbepillerne, som var opført langs ydermurene kunne påvises at være sekundære, men en nærmere datering af opførelsen viste sig ikke mulig.

Syd- og østfløjen nedrives i 1738, mens vestfløjen får lov til at blive stående. Dele af denne nedrives også senere, men den sydlige del står stadig bevaret i dag, om end den blev kraftigt restaureret omkring år 1900.

Processionsomgangen (se konstruktionsbeskrivelser Hus 10)

I udgravningen blev afdækket det 11. til det 16. fag talt fra det vestlige kapel, hvor omgangen støder på domkirken. Kun den nederste rest af nordmuren i det 11. og 12. fag var bevaret som regulært murværk opført i munkesten, med en sokkel af store kampesten (K343) og stående på et meget kraftigt, lagdelt jord- og brokkefundament (K18). Den øvrige del var ødelagt af den senere 1850-fabrik. I syd, hvor muren delvis havde stået oven på den ældre kirkegårdsmur (Kirkegårdsmur 1) og kannikeklosterkælderen (Hus 4), var der kun stedvist i det 11. fag bevaret et enkelt skifte fra processionsgangsmuren. Yderligere var der her lagt et kraftigt brokkefundament på indersiden af muren som forstærkning (se konstruktionsbeskrivelser).



Figur 34: T.v.: Foto af de bevarede rester af nordmuren i processionsgangens 11. og 12. fag talt fra domkirkens vestligste kapel. T.h. Processionsgangens kraftige fundament opbygget lagvist af jord og teglbrokker. Trykket på fundamentet ses tydeligt i de sammensunkne lag. Foto: Sydvestjyske Museer.

Der kunne i udgravningen erkendes flere reparationer af processionsgangens murværk i form af reparationsgrøfter, der skar omgangens fundamentsgrøft. Dette er sandsynligvis et forsøg på at udbedre tryksskader fra de overhængede fag. Af samme grund blev der på et ikke nærmere bestemt tidspunkt opført en række sekundære stræbepiller langs bygningens ydermure, for at modvirke en udadgående hældning på murene, grundet sætninger i jord/brokke-fundamentet under murenes fag (se figur 2 t.h.). Der fandtes en stor mængde nedbrydningsmateriale fra processionsgangen i udgravningen, heriblandt en del formsten fra ripper i rippehvælv, samt flere formsten fra vinduesnicher, hvilket viser, at bygningen også oprindeligt var overhængt med rippehvælv og havde vinduesnicher med falsede karme.

Bygningsværkets oprindelige konstruktion og dimensioner ligger tæt op af den endnu bevarede vestfløj, med en bred mur i munkesten stående på en sokkel af store kampesten og på indersiden en indbygget vægbank mellem hvælpillerne. Gulvet bestod, i hvert fald i bygningens yngre periode, af teglfliser lagt i et sættelag af sand. I gulvet var foretaget omfattende begravelser, som har være markeret med gravsten i gulvfladen.



Figur 35: Oversigtsfoto af processionsgangens vestlige del (11.-12. fag). Centralt i billedet ses rækker af begravelser anlagt i omgangens gulv. Over disse ses rester af sandede sættelag til gulvbelægningen overlejret overst i billedet af et tykt nedbrydningslag. Til højre ses en del af den bevarede murrest og til venstre ses det jord- og brokkefundament, der blev anlagt op af den ældre kirkegårds mur for sammen med denne at danne fundament for sydturen. Foto: Sydvestjyske Museer.

Under de omrodede begravelseslag i processionsgangen, fandtes i kote ca. 3,2 m det fladedækkende kulturlag K152. Laget kunne bl.a. ved møntfund dateres til midten af 1100-tallet (x214 og x277). Det tolkes som første bevarede kulturlag under processionsgangen og den underliggende middelalderlige kirkegård. Eventuelle yngre kulturlag over K152, er sandsynligvis ødelagt af begravelserne.

Begravelser i Lindegården (o. 1425-1738)

Sideløbende med begravelsesaktiviteten i processionsgangen blev der endnu begravet døde nord for den udgravede del af processionsgangen i den nu afgrænsede fratergård. Således lå der i den omrodede kirkegårdsjord (K19) i Lindegården i alt 130 begravelser, som i kraft af deres begravelsesniveau samt stratigrafiske relationer blev tilskrevet den periode af domkirkegården, hvor processionsgangen stod og dannede den sydlige afgrænsning for begravelserne i Lindegården.



Figur 36: Oversigtsplan over begravelserne i Lindegården fra o. 1425 til 1738. Processionsgangen er markeret med rødt, fundamentet med gråt. Tegning: Sydvestjyske Museer.

Dateringen af begravelserne i Lindegården er fremkommet ved udarbejdelsen af en matrix, hvor begravelsesernes indbyrdes stratigrafi sammenholdt med begravelsesniveauet dannede udgangspunkt for en vurdering af begravelsesernes relative kronologi (se matrix). I vurderingen blev der sekundært taget hensyn til gravtype og armstilling, men aldrig på bekostning af de stratigrafiske observationer. En typologisk datering af begravelser på baggrund af genstandsmateriale er sjældent mulig i en kristen

kontekst, idet det ikke er sædvane at give den døde gaver med i graven. Redeponeret fundmateriale i begravelserne kan naturligvis ligge til grund for en datering af graven, men i så fald vil denne altid være ante quem. I sådanne tilfælde må der yderligere tages højde for, at der i den meget omrodede og intensivt udnyttede kirkegårdsjord i Lindegården var meget dårlige forhold for observering af nedgravninger. En moderne forstyrrelse eller bioturbation kunne således have redeponeret en genstand fra nyere tid i en middelalderlig begravelse, uden at selve forstyrrelsen kunne erkendes. Derfor var det i de fleste tilfælde meget usikkert at medtage genstandene fra gravfylden i en datering af begravelsen.

Ud fra ovenstående kriterier inddeltes begravelserne i tre faser: *Den højmiddelalderlige kirkegård ca. 1217-1425*; *Begravelser i Lindegården ca. 1425-1738*; *Nyere tids begravelser 1738-o. 1808*. De kronologisk inddelte begravelsesfaser er således kunstige og fremkommet ved en faglig vurdering. De skal ikke ses som et sikkert resultat, men som et forsøg på en relativ kronologi for de hundredvis af begravelser fra middelalder, renaissance og nyere tid, som blev fundet i Lindegården.

Datering

Samtlige begravelser i denne periode er først og fremmest dateret ud fra deres begravelsesniveau og stratigrafiske relationer, jævnfør den førnævnte udarbejdede matrix (se matrix). Niveaulet for begravelserne er hovedsageligt sat ud fra det formodede overfladeniveau i Lindegården, mens processionsgangen stod. En del af de begravelser, som faldt inden for perioden, er desuden skåret af fundamentterne til de tre østligste af processionsgangens sekundært påsatte stræbepiller (K6, K38, K402), som ikke er nærmere dateret. Dette forhold sammenholdt med begravelsesniveauet sandsynliggør, at disse begravelser er anlagt efter processionsgangens opførelse, men inden den blev nedrevet igen, idet stræbepillerne ellers ikke ville have forstyrret begravelserne.

En typologisk datering baseret på genstandsmateriale var ikke mulig, idet ingen af de begravede havde fået gaver med i graven.

Lindegården blev udsat for omfattende afgravninger ad flere omgange i løbet af 1700-tallet.²² Disse afgravninger har med sikkerhed fjernet en stor del af de yngste begravelser fra denne kirkegårdsfase, hvilket forklarer, hvorfor der kun er bevaret sikre kister fra 1600- og 1700-tallet allernordligst i udgravningsfeltet. De stratigrafisk yngste begravelser i den øvrige del af området synes ældre, ligesom flere af de formodentlig middelalderlige begravelser ligger placeret højt rent stratigrafisk. Dette kan forklares med, at størstedelen af de yngre begravelseslag simpelthen er gravet væk i 1700-tallet, kombineret med det forhold, at gravintensiteten sandsynligvis er faldet i Lindegården efter processionsgangens opførelse. Fraværet af begravelser fra 1600- og 1700-tallet i Lindegården betyder

²² Møller 1979, s.133.

også, at gravmaterialet herfra vanskeligt kan sammenlignes med begravelserne i processionsgangen, idet disse hovedsageligt daterer sig til perioden 1600-1738 (se *Begravelser i omgangen*). Det er paradoksalt, at begravelser fra principielt samme periode (o. 1425-1738) af flere årsager grupperer sig så forskelligt i tid, men det er et vilkår, der er vigtigt at forholde sig til, hvis man vil have de korrekte informationer ud af materialet.

Gravenes niveau og overflade

Samtlige begravelser fra denne periode var nedgravet i den stærkt omrodede kirkegårdsjord i Lindegården (K19), og der var ikke bevaret spor af en oprindelig landskabsoverflade, som begravelserne var nedgravet fra. Begravelsesniveauet lå i et interval fra bund til top i kote ca. 3,50 m o. DNN til ca. 4,30 m o. DNN. Enkelte begravelser var gravet dybere, hvoraf den dybeste lå i kote 3,27 o. DNN. Ligeledes lå også enkelte begravelser højere, hvoraf den højest liggende havde en topkote på 4,98 m o. DNN.

Det formodede overfladeniveau ved processionsgangens opførelse og umiddelbart efter dens færdiggørelse formodes at være omkring kote 4,60 m o. DNN. Dette niveau er sandsynligvis steget gradvist i takt med aktiviteten på kirkegården, mens processionsgangen stod og har sikkert ligget væsentligt højere ved dens nedrivning i 1738. Dette forhold kan muligvis forklare, hvorfor enkelte begravelser har en topkote helt op til 4,98 m o. DNN, når overfladeniveauet ved processionsgangens opførelse formodes at have ligget i kote 4,60 m o. DNN. De bevarede begravelser tyder på et maksimalt niveau på 5,40 m o. DNN, når man medtager en gravdybde på mindst en meter. I så fald skulle overfladeniveauet have hævet sig med ca. 80 cm i løbet af processionsgangens funktionsperiode. Dette lyder ikke usandsynligt, når man betænker de omfattende afgravninger området blev udsat for af flere omgange i bl.a. 1740, 1759 og 1761, netop fordi terrænet i Lindegården synes at have ligget væsentligt højere end den øvrige kirkegårdsjord.²³ Man må gå ud fra, at disse afgravninger har fjernet en anseelig mængde begravelser, hvorfor det er helt umuligt at fastsætte et oprindeligt overfladeniveau for Lindegården i perioden o. 1425-1738.

Nedgravninger og gravfyld

Ligesom størstedelen af begravelserne fra middelalder, eftermiddelalder og nyere tid på Lindegården var samtlige begravelser fra perioden o.1425-1738 nedgravet i den omrodede kirkegårdsjord (K19), hvorfor det var stort set umuligt at erkende nogen form for nedgravninger. Kirkegårdsjorden, som jo i næsten alle tilfælde var umulig at adskille fra gravfylden, var ofte meget fundrig, men som allerede nævnt kunne

²³ Møller 1979, s.133.

genstandene stort set aldrig datere en specifik kontekst, fordi deres deponeringshistorik var umulig at udrede.

Kistetyper

Der blev fundet spor af kister i 67 af de 130 begravelser fra perioden o. 1425-1738. Kistesporene fremstod som tynde, mørkebrune striber af formuldet træ og hvor kistetyper kunne erkendes, var der i alle tilfælde tale om plankekister. Bevaringsgraden vanskeliggjorde ofte en sikker bestemmelse af kistens form, men både rektangulære og trapezformede kister syntes at være repræsenteret. Kisterne syntes hovedsageligt at være samlet med søm i hjørnerne og deres længde syntes at være tilpasset den begravede. Enkelte plankekister var relativt velbevarede og en enkelt var så godt bevaret (K1331), at det fremrensede låg kunne løftes direkte af og afsløre en fuldstændigt jordtom kiste fyldt med blågrønt vand (se figur 37). Denne kiste var trapezformet og konstrueret således, at langsiderne var sømmed fast til de indvendige gavle. Låget var sømmed fast på kisten med et søm i hver ende. En enkelt kiste (K1166) var forsynet med de karakteristiske, svungne kistehåndtag af jern, som var hyppigt repræsenteret hos begravelserne i processionsgangen, men som kun optrådte i ganske få tilfælde på Lindegården. Det samme gælder for de ringformede bærebæls, som optrådte i to tilfælde (K1315, K1400), og kisteplader af hvidblik, som fandtes i tre begravelser (K1163, K1243, K1244). Kistepladerne var i alle tilfælde så dårligt bevaret, at de ikke kunne fremrenses og derfor kunne indskriften på dem heller ikke læses.



Figur 37: Grav K1331 efter fjernelse af kistelåget. Foto: Sydvestjyske Museer.

Generelt syntes der at være en mindre andel af kistebegravelser fra denne periode, end det er tilfældet på den højmiddelalderlige kirkegård, såvel som ved begravelserne fra nyere tid. Bevaringsforholdene for træ syntes generelt at være dårligere i de øvre begravelseslag i Lindegården, og det kan være en del af forklaringen. Det er dog også en mulighed, at flere blev begravet uden kiste i sen- og eftermiddelalder, end det var tilfældet i højmiddelalder.

De gravlagte

(se særskilt *Antropologisk rapport ASR 13 I+II*)

Skeletterne fra perioden o. 1425-1738 var generelt kvalitativt velbevarede og det var ofte muligt at fremrense hele skelettet i sin fulde udstrækning. Ligeledes kunne skeletterne ofte optages i hel stand. I alle tilfælde lå de begravede i rygleje og orienteret med hovedet i vest og fødderne mod øst, som det er forventeligt på en kristen kirkegård.

Den dominerende armstilling var stilling C, som optrådte i 43 tilfælde, mens armstilling B forekom i 27 tilfælde. Tre skeletter lå med armstilling B/C, hvilket betyder, at 75 af de 96 begravelser, hvor der kunne erkendes armstilling, lå med stilling B eller C. 10 skeletter lå enten med armstilling D eller en blanding af C og D, mens 12 skeletter lå med armstilling A. Medregnet er også de skeletter, hvor kun den ene arm var bevaret og den har så alene bestemt armstilling for denne begravelse. Det skal bemærkes, at armstilling i mange tilfælde kan være misvisende, idet der ikke altid tages højde for eksempelvis indsvøbning, som til en vis grad annullerer armstillingens betydning, forrykkelse af liget under transport og nedsænkning af kisten samt senere forstyrrelser, der ligeledes kan have rokeret rundt på knoglerne i graven

Der kunne bestemmes køn og alder for samtlige begravelser. 70 var voksne individer, mens 60 var børn i alderen fra nyfødt spædbarn til 17 år. Af de voksne individer kunne 50 bestemmes til at være sikre mænd, mens syv havde svagt maskuline træk. Blot 10 af de voksne individer var sikre kvinder foruden tre med svagt feminine karakteristika. Ligesom på den højmiddelalderlige kirkegård er andelen af kvinder meget lav og udgør her blot 1/10 af de begravede. Dette forhold er lidt bemærkelsesværdigt og afspejler måske sociale eller religiøse forskelle i opfattelsen af kønnene, eller en blanding af de to. Samtidig må man gå ud fra, at der var mange gejstlige, som blev stedt til hvile på den attraktive sydside af Domkirken, hvilket uvægerligt vil give en højere andel af mænd i begravelserne. Som det sås i begravelserne fra den højmiddelalderlige kirkegård, lader den høje børnedødelighed til at have været et grundvilkår igennem hele middelalder og renaissance ifølge materialet fra Lindegården.

Der blev fundet tre sikre tilfælde af dobbeltbegravelser fra perioden o. 1425-1738. I to tilfælde er der tale om to børn, der er begravet sammen. I K1170 ligger et barn på 7-10 år med et mindre barn på

0,5-1,5 år mellem benene, og i K1301 og K1302 ligger to jævnaldrende børn i alderen 4-7 år begravet side om side. Den sidste dobbeltbegravelse indeholder en voksen mand på 23-32 år, som har et nyfødt spædbarn liggende i venstre arm (K1328). Der blev ikke registreret en kiste ved nogen af dobbeltbegravelserne.

Traumer og sygdomstegn

(se særskilt *Antropologisk rapport ASR 13 I+II*)

En stor del af individerne fra perioden o. 1425-1738 viser generelle sygdomstegn såsom caries, emaljehypoplasi og abscesser. Udover emaljehypoplasi viser tre skeletter af børn i alderen spædbarn til 11 år mere eller mindre sikre tegn på mangelsygdomme i form af engelsk syge. Enkelte individer viser tegn på forskellige betændelsestilstande i form af osteomyelitis og periostitis. Desuden lider enkelte af de ældre individer af tandmangel og/eller -udfald, ligesom nogle skeletter udviser tegn på arbejdsrelateret slid. Fem mænd har helede frakturer.

Fraværet af spedalskhed blandt skeletterne i denne periode kan hænge sammen med, at Skt. Jørgensgårdene havde et højt effektivitetsniveau i senmiddelalder og renæssance. Måske bunder fraværet af syfilis og tuberkulose også i, at man på dette tidspunkt kan have adskilt folk med ydre sygdomstegn fra den øvrige befolkning.

To mænd har kridtpibehuller, mens fire individer har grønfarvning af kraniet. Sidstnævnte gælder to kvinder, en mand og et barn. Grønfarvninger efter knappenåle og sågar også bevarede nåle kunne dog observeres på knogler, og ikke kun kraniet, hos en lang række begravelser på Lindegården. Denne kobberfarvning kan både skyldes nåle, der har holdt et hovedlin eller andre beklædningsdele på plads, samt hårbånd og kyser med blomster og rosetter udført i viklet metaltråd. Sidstnævnte er dog en efterreformatorisk skik og kan således kun gælde for de yngste af begravelserne fra denne fase af Lindegården.

Den tidligere omtalte begravelse K1331 med den meget velbevarede kiste havde et tilsvarende velbevaret skelet. Skelettet havde tilhørt et barn på ca. 10 år, og kraniet viste spor efter sandsynligvis ubevidst indsnøring fra et hårbånd eller lignende. Samme kunstige deformation af kraniet ses hos skelettet af et lidt yngre barn på ca. 5 år, som tilhørte en af de ældste begravelser i processionsgangen (K1220, *Begravelser i omgangen*).

Statistisk data for skeletter i Lindegården o. 1425-1738

Se særskilt *Antropologisk rapport ASR 13 I+II*

Begravelser i omgangen

Da processionsgangen stod færdig omkring 1425, blev det for de af byens borgere, der havde råd til det, attraktivt at betale sig til en gravplads inde i omgangen. Begravelserne i processionsgangen ligger overordnet set i et klart system af rækker, så den enkelte begravelse må have været afmærket i gulvet med en gravsten. Der var bevaret i alt 168 begravelser i processionsgangen og disse giver blandt andet et indblik i kistemode og gravskik for folk af høj status igennem 1600- og starten af 1700-tallet.



Figur 38: Oversigtsplan over processionsgangsbegravelserne. Processionsgangens murværk er markeret med rødt, fundamentet med gråt. Tegning: Sydvestjyske Museer.

Datering

Begravelserne i processionsgangen ligger inden for en dateringsramme, der fastsættes af processionsgangens funktionsperiode. Det er uklart præcist hvornår omgangen er opført, men vi arbejder i denne beretning med perioden omkring 1425. Nedrivningstidspunktet er bedre dokumenteret og ligger ca. 1738. Endvidere er 42 af begravelserne stratigrafisk yngre end et sættelag fra det yngste, påviste gulv i omgangen, hvorfor disse begravelser må tilskrives den absolut yngste begravelsesfase. For de øvrige begravelser blev der udarbejdet en matrix, hvor begravelsernes indbyrdes stratigrafi sammenholdt med begravelsesniveauet dannede udgangspunkt for en vurdering af begravelsernes relative kronologi (se matrix). På baggrund af disse kriterier inddeltes de resterende begravelser i et *ældre* og et *mellemste begravelseslag*. De kronologisk inddelte begravelsesfaser er således kunstige og

fremkommet ved en faglig vurdering. De skal ikke ses som et sikkert resultat, men som et forsøg på en relativ kronologi for begravelserne i processionsgangen. Den høje begravelsesintensitet i processionsgangen har imidlertid betydet, at langt størstedelen af begravelser fra middelalderen er fjernet af senere begravelser. Således er en begravelse i det ældste begravelseslag dateret til 1659. Vi må derfor gå ud fra, at begravelserne i processionsgangen ikke repræsenterer hele dennes funktionsperiode, men sandsynligvis hovedsageligt perioden ca. 1600-1738. En enkelt undtagelse er K1220, som er et barn på 4,5-6,5 år. Kraniet i denne begravelse viser samme fordybning efter en hovedbeklædning som K1331, der blev begravet i Lindegården, mens processionsgangen stod (se *Begravelser i Lindegården o. 1425-1738*). K1331 er sandsynligvis senmiddelalderlig, hvilket kunne indikere, at K1220 er en af de eneste begravelser fra middelalder, der er bevaret i processionsgangen.

Kisterne i processionsgangen var ofte meget veludstyrede og enkelte havde kistebeslag i gennembrudt arbejde eller kisteplader i hvidblik med årstal, som kunne give en eksakt datering for denne begravelse. Dette gælder for K1032 (død 1693), K1277 (død 1712), K1610 (død 1718) og K1619 (død 1719). To begravelser havde kistebeslag, hvor kun dele af årstallet var bevaret. Dette gælder K1192, som kun havde et syvtal bevaret og derfor sandsynligvis er blevet begravet mellem 1700 og 1738, hvor processionsgangen nedrives. Sidst har vi K1613, som havde et kistebeslag med tallene 17...9 bevaret. Denne begravelse er altså foretaget i enten 1709, 1719 eller 1729. En enkelt begravelse havde på kistelåget påsømmede nitter, der dannede tallene ...659 (K1230). Den begravede må således være død i 1659.

Endelig var den døde i en af de yngste begravelser (K1005) forsynet med en dødemønt, som blev fundet mellem fingerknoglerne. Mønten var af en Regnepenning (x40) i kobberlegering af en type, som blev slået omkring år 1700 og giver altså begravelsen en post quem datering.

Der er ikke foretaget en typologisk datering på baggrund af genstande fra gravfyld, da gravintensiteten i processionsgangen var så høj, at det ikke var muligt at vurdere genstandenes deponeringshistorik.

Gravenes niveau og overflade

42 af begravelserne i processionsgangen var nedgravet i sættelaget til det formodentlig yngste gulv i omgangen (K42). Dette sættelag lå med en topkote omkring 4,06-4,15 m o. DNN og repræsenterer den oprindelige overflade for den yngste begravelsesfase i processionsgangen. Medregnet fliser har overfladen på det oprindelige gulv sandsynligvis ligget omkring kote 4,30 m o. DNN. Den højest liggende begravelse i denne fase har en bundkote på 3,88 m o. DNN og har blot været gravet godt 40 cm ned. Kisten i denne begravelse har altså ligget lige under gulvfliserne, men da der var tale om et

nyfødt spædbarn i en lille kiste, har den godt kunnet være i så lav en grav. Den dybest liggende af de yngste begravelser i omgangen havde en bundkote på 3,13 m o. DNN og var således gravet en god meter ned under gulvniveau.

De øvrige begravelser i processionsgangen var forseglet af K42 og må derfor være nedgravet fra en eller flere tidligere gulvfasen, som ikke længere kunne erkendes. Begravelsesniveauet for disse begravelser lå i et interval fra bund til top i kote ca. 3 m o. DNN til ca. 3,80 m o. DNN. Enkelte begravelser var gravet dybere, hvoraf den dybeste lå i kote 2,83 m o. DNN. Ligeledes lå også enkelte begravelser højere, hvoraf den højest liggende havde en topkote på 4,17 m o. DNN.

Nedgravninger og gravfyld

Som allerede nævnt var de yngste begravelser i processionsgangen nedgravet i sættelaget til det yngste gulvlag, hvilket gjorde det nemt at erkende nedgravningerne og adskille dem fra de ældre begravelser i omgangen. Deres nedgravninger var desuden ofte meget tydelige i fladen, fordi det overliggende nedbrydningslag fra processionsgangen (K7) i flere tilfælde havde sat sig ned i dem. Endelig var en af de ældste begravelser (K1507) i den østligste udgravede del af processionsgangen nedgravet i sættelaget til en brolagt sti, som tilhørte den højmiddelalderlige kirkegård.

De øvrige begravelser var nedgravet i, ligesom deres fyld bestod af omrodet begravelsesjord (K347), hvilket gjorde det vanskeligt at erkende nedgravningerne. Ligesom i Lindegården var begravelsesjorden og derfor også gravfylden ofte meget fundrig, men som allerede nævnt kunne genstandene stort set aldrig datere en specifik kontekst, fordi deres deponeringshistorik var umulig at udrede.

Kistetyper

Der kunne erkendes kistespor i 157 af de 168 begravelser i processionsgangen. I alle tilfælde var der tale om plankekister af varierende bevaringsgrad. Ofte kunne kistesporene kun ses som tynde, mørkebrune striber af formuldet træ. Bevaringsgraden var generelt bedre i de ældste, dybestliggende begravelseslag, hvor der kunne være mere bevaret af kisten. Kisteformen synes hovedsageligt at være rektangulær, enkelte har tendens til trapezform, mens én kiste ser ud til at have haft en sekskantet, dobbelttrapezoid form (K1162).

Som tidligere nævnt var mange af kisterne i processionsgangen kraftigt udsmykket med op til otte svungne kistehåndtag af jern og nedfiringringer, kiste- og hjørnebeslag i hvid- eller jernblik samt mere eller mindre voluminøse kisteplader af hvidblik placeret på kistens låg. Det var ikke usædvanligt, at en kiste kunne have alle de ovennævnte attributter. Eksempelvis havde en barnekiste både kistehåndtag i

enderne, nedfiringringer på langsiderne og påsømmede kistebeslag i form af bogstaver, der dannede følgende: ”S.BS. ...NO. ...66”. Herudover var kistelåget udsmykket med to fint udførte beslag i gennembrudt arbejde, der forestillede henholdsvis en roset i fodenden og et kristusmonogram i hovedenden med påskriften ”IHS” (*Iesus Hominum Salvator*) (K1203). Andre benyttede udformninger af kistebeslag og –plader er timeglas, fransk lilje, dødsåret i oval ramme, monogrammer med eller uden svulstig planteornamentik samt plader uden gennembrydning med punslet indskrift og indrammet med planteornamentik.

Der synes at være en tendens til, at den overdådige kisteudsmykning blev mere hyppig blandt de yngre begravelser, men dette kan også have en bevaringsmæssig årsag. Dog er der en form for kisteudsmykning, som forekommer i to tilfælde blandt de ældste begravelser, men ikke optræder hos de yngre begravelser. Her er kisten udsmykket med runde, hvælvede nitter i en form for kobberlegering, som er påslået kistens låg, så der dannes bogstaver (K1230, K1373). På kistelåget tilhørende K1230 kunne fremrenses følgende: ”S.PD. ...NO. ...659”. I hovedenden dannede nitterne et mønster eller måske et kristusmonogram.

De gravlagte

(se særskilt *Antropologisk rapport ASR 13 I+II*)

Der var stor forskel på bevaringsgraden for skeletterne i processionsgangen. Generelt blev både den kvalitative og kvantitative bevaringsgrad bedre, jo yngre skeletterne blev og jo mindre de var forstyrret af senere begravelsesaktivitet. Der var dog store, individuelle forskelle fordelt på hele processionsgangens funktionsperiode og der syntes at være en tendens til, at skeletterne i de kister, som havde meget metaludsmykning, var dårligst bevaret. Muligvis har metallet haft en negativ indvirkning på hastigheden af knoglernes nedbrydning.

Som det er forventeligt med kristne begravelser lå de begravede i rygleje og orienteret med hovedet i vest og fødderne mod øst. Den eneste undtagelse var skelettet af et barn født i 5.-6. måned. Barnet var begravet med hovedet i øst, og måske har dette haft en overtroisk eller symbolsk årsag.

Skeletternes armstilling var domineret af armstilling C, som forekom i 51 tilfælde. Armstillingen optrådte dog hyppigst i det ældste og mellemste begravelseslag, mens den kun fandtes i fire af de yngste begravelser. Armstilling B var den næsthyppest anvendte og optrådte i 44 tilfælde. I mange begravelser med denne armstilling lå skelettet med hænderne foldet i skødet eller hen over maven, hvilket ofte kunne erkendes ved, at fingerknogler fra begge hænder lå placeret i bækkenområdet. I mange tilfælde kunne hænderne fremrenses i foldet positur (se figur 39). I modsætning til armstilling C forekom armstilling B næsten udelukkende i det mellemste og yngste begravelseslag, og optrådte således kun i 3

tilfælde blandt de ældste begravelser. Tre skeletter lå med armstilling B/C, hvilket betyder at 98 af de 106 begravelser, hvor der kunne erkendes armstilling, lå med armstilling B eller C. Armstilling A og D optrådte i henholdsvis to og tre tilfælde, mens en blanding af de fire armstillinger forekom i tre tilfælde. Medregnet er også de skeletter, hvor kun den ene arm var bevaret og den har så alene bestemt armstilling for denne begravelse. Det skal bemærkes, at armstilling i mange tilfælde kan være misvisende, idet der ikke altid tages højde for eksempelvis indsvøbning, som til en vis grad annullerer armstillingens betydning, forrykkelse af liget under transport og nedsænkning af kisten samt senere forstyrrelser, der ligeledes kan have rokeret rundt på knoglerne i graven.



Figur 39: T.v.: Grav K1086. Afdødes hænder er foldet i skødet i armstilling B. T.h. grav K1221. Afdødes arme ligger i stilling C. Mellem benene har kvinden et nyfødt spædbarn. Foto: Sydvestjyske Museer.

Der kunne bestemmes køn og/eller alder for 117 af de 168 begravelser i omgangen. Der var 98 voksne individer samt 26 børn i alderen nyfødt spædbarn til 17 år. Der er dog i det mellemste og yngste begravelseslag en klar overvægt af de små børn i alderen nyfødt til ca. 6 år, foruden to tilfælde af prænatale børn (K1183, K1200). K1200 er født så tidligt som 5.-6. måned, men er stadig blevet

begravet i omgangen. Begravelsen er som den eneste af samtlige begravelser i hele udgravningen lagt med hovedet i øst, hvilket måske har haft en symbolsk betydning. Af de voksne individer udgør 53 sikre mænd, mens fem har svagt maskuline træk. 38 er kvinder, mens to har svagt feminine træk. Fordelingen af kønnene er således væsentligt mere jævn i processionsgangen end hvad der gjorde sig gældende for begravelserne fra middelalder og renæssance i Lindegården.

I meget få tilfælde kunne de begravede i processionsgangen identificeres. Dette gjorde sig gældende for tre individer. En af de ældre begravelser i omgangen (K1032) havde en kisteplade med navnet Agneta Lange og dødsåret 1693. To andre begravelser kunne identificeres ved at sammenholde dødsår eller navn og alder med de gamle kirkebøger. Således kunne en mand med navnet HENDRICH HENDRICHSEN (K1192), død i 1700-tallet, indsnævres til to mænd i kirkebøgerne. En barnebegravelse (K1910) med dødsåret 1718 kunne identificeres helt præcist til at være Margrethe Chirstine Hansdatter, hvis far var smed i Ribe. Hun blev født i Ribe Domsogn i 1711 og blev døbt i domkirken den 11. oktober samme år. Hun døde den 12. december 1718, da hun var 6 år og 8 måneder gammel, og blev begravet ”i Omgangen” tre dage senere.

Traumer og sygdomstegn

(se særskilt *Antropologisk rapport ASR 13 I+II*)

Flere af individerne fra processionsgangen viser generelle sygdomstegn såsom caries, abscesser og emaljehypoplasi, men omfanget synes dog lidt mindre end hvad der gjorde sig gældende for begravelserne fra middelalder og renæssance i Lindegården. Begravelserne i processionsgangen adskiller sig desuden ved at have en større tilstedeværelse af individer med mulige tegn på spedalskhed, tuberkulose og syfilis. Dette bunder sandsynligvis i, at man blev ældre i 16- og 1700 tallet og derfor også levede længere med sygdomme. For spedalskhedens vedkommende er den naturlige årsag sandsynligvis, at spedalske i middelalderen endte i en Skt. Jørgensgård, hvor de også blev begravet. Dette har gjort sig gældende for de lag af Lindegården, som er i brug samtidig med processionsgangen, idet begravelserne her er ældre end de, som er begravet i omgangen, fordi de yngste begravelseslag for denne periode blev gravet væk i 1700-tallet.

11 skeletter har huller efter brug af kridtpibe, hvilket også udgør en større andel, end hvad der var tilfældet i Lindegården. Igen er årsagen sandsynligvis, at skeletterne fra ”kridtpibetid” i Lindegården er fjernet ved senere afgang. Rygning var primært forbeholdt mænd, men skelettet af en kvinde på 35-50 år har hele fire kridtpibehuller i tandsættet, så undtagelser kunne forekomme (K1277).

Mange individer har ledforandringer, mens kun enkelte viser tegn på infektion, forbening af knogler, knoglebrud og helede frakturer eller traumer.

Enkelte individer havde grønfarvning af kraniet. Denne kobberfarvning kan både skyldes nåle, der har holdt et hovedlin eller andre beklædningsdele på plads, samt hårbånd og kyser med blomster og rosetter udført i viklet metaltråd. Sidstnævnte er en efterreformatorisk skik og en barnebegravelse i den yngste fase af processionsgangen havde netop en dårligt bevaret krans af kobbertråd liggende i fodenden (K1611). Muligvis har det været resterne af en sådan blomsterkrans eller dødekrone.

Der blev fundet én sikker dobbeltbegravelse i det mellemste begravelseslag i processionsgangen. I K1221 var en 42-52 årig kvinde begravet med et nyfødt spædbarn mellem lårene (se figur 39).

Statistisk data for skeletter i processionsgangen

Se særskilt *Antropologisk rapport ASR 13 I+II*

Gravgaver

Selvom det ikke er sædvane at give en kristen gaver med i graven blev der i to tilfælde fundet det, man må betegne som gravgaver (K1219, K1221). I begge tilfælde har den døde fået en saks med sig og denne blev placeret ved hoften (se figur 40). Begge de begravede var voksne kvinder, og muligvis har saksen haft relation til deres erhverv (skræddersker eller syersker). Saksen kan også være en personlig genstand, der henviser til kvindens status. Eksempelvis et saks til brodering eller syning, som var sysler kvinder fra det bedre borgerskab fordrev tiden med.



Figur 40: Grav K1221. Kvinden er blevet begravet med en saks. Foto: Sydvestjyske Museer.

Fase 7 – Nyere tids kirkegård (1738- o. 1808)

Fase 7 består af Kirkegårdsmur 3 med tilhørende færirst ved Ryk Ind slippen, samt begravelser anlagt efter 1738. Efter nedrivningen af processionsgangens syd- og østfløj i 1738 (Hus 10), opføres Kirkegårdsmur 3 på resterne af det underliggende Hus 4's nordmur og resterne af den tidligere 1200-tals kirkegårdsmur (Kirkegårdsmur 1 og 2).



Figur 41: I.I (beskåret). Nederst på tegningen ses kirkegårdsmuren med indgangen i Ryk Ind markeret. Den udgravede del er markeret med rødt. Vest herfor ses den indtil 1835 stadig fuldt bevarede vestfløj i processionsgangen. Den nord-sydgående del af kirkegårdsmuren mod øst er afdækket i domkirkepladsudgravningen ASR 2391. Tegning: Sydvestjyske Museer.

Lindegården bevarer fortsat sin funktion som lukket begravelsesplads ved hjælp af den nye mur og et plankeværk. Dette står frem til 1835, hvor også plankeværket og den nordlige del af processionsgangens vestfløj fjernes.²⁴ Nord for den nye kirkegårdsmur genoptages kirkegårdsbegravelserne på området frem til domkirkegårdens endelige nedlæggelse o. 1808, efter forbuddet mod begravelser inde i byerne kommer i 1806. Et enkelt sted, hvor grav K1165 er anlagt ned oven i resterne af processionsgangen, ses den fortsatte begravelsesaktivitet helt tydeligt.



Figur 42: Rester af 1738-kirkegårdsmuren (Kirkegårdsmur 3) løbende øst-vest igennem udgravningsfeltet. Foto: Sydvestjyske Museer.

Datering

Ifølge de skriftlige kilder opføres en ny kirkegårdsmur syd for Lindegården, efter processionsgangens delvise nedrivning i 1738.²⁵ Arkæologisk understøttes dateringen af fund fra færysten (k423), som indeholde både porcelænsservice, yngre jydepotte, skår fra flasker og vinglas samt kridtpiber, heriblandt én af porcelænet. Færysten indeholdt ikke fund ældre end omkring 1700-tallet.

²⁴ Danmarks kirker. Ribe Amt 1-2. s. 126.

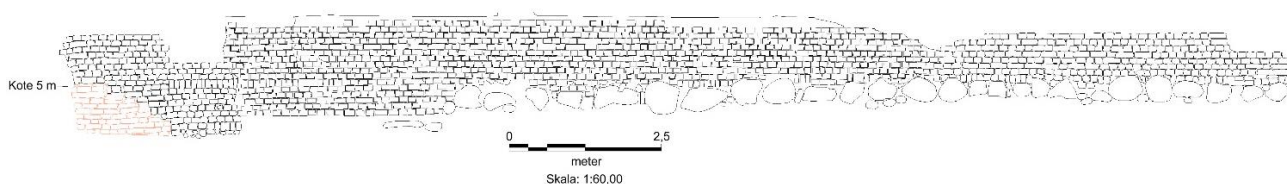
²⁵ Danmarks kirker. Ribe Amt 1-2. s. 126.

1738-kirkegårdsmuren og færisten (se konstruktionsbeskrivelser Kirkegårdsmur 3)

Udgravningen afdækkede et ca. 27 m langt stræk af Kirkegårdsmur 3 løbende øst-vest igennem udgravningsfeltet. Kirkegårdsmuren stod bevaret i op til 1,6 meters højde. I hele det afdækkede forløb er kirkegårdsmuren lavet som en 70 cm bred fuldmur lagt udelukkende i binderskifte. En del sten er formodentlig genanvendte munkesten, muligvis fra den på daværende tidspunkt nyligt nedrevne processionsgang (Hus 10). Muren er lagt i en god kalkmørtel. På nordsiden er den stedvist forbedret med en meget hård cementfuge ned til 13. skifte ovenfra.

I den østlige del, ud for Ryk Ind slippen, fandtes en ca. 60 cm dyb færist (K423) og to trin af en trappe, hvor indgangen fra slippen til kirkegården har været. Færisten var løbende blevet ombygget, så den gradvis var gjort mindre over tre faser. Den søndre indgang er allerede tidligt nævnt i de skriftlige kilder, og slippens navn Rykind optræder helt tilbage i 1500-tallet. En færist på stedet er også nævnt tidligt, og i 1621 kaldes den både ”risten ved omgangen” og ”risten ved organistens residens”. Sidstnævnte vides at have været gavlhuset (Hus 9) umiddelbart vest for færisten og Ryk Ind slippen.²⁶ Muligvis kan dele af den udgravede færist stamme fra faserne forud for Kirkegårdsmur 3 fra 1738.

En fortsat bevaret del af Kirkegårdsmur 3 ligger under Ryk Ind slippen og støder op imod gavlen på den øst herfor beliggende ”gamle arrest”. På udgravningstidspunktet kunne murens forløb følges som en forhøjning i belægningen i slippen, som havde sat sig ned på hver side af muren. Murresten formodes at have en topkote i o. 6 m. Dele af murens østlige nord-sydgående del, inklusiv den østlige kirkegårdsåbning, blev udgravet i ASR 2391 – Domkirkepladsen, som kørte sideløbende med ASR 13 II udgravningen.



Figur 43: Opstalt af Kirkegårdsmur 3's nordside. Da kun toppen af muren blev blotlagt mod øst, er denne del udeladt. I den østlige del ses nederst markeret med rødt rester af 1300-tals murværk fra Hus 8-9, som kirkegårdsmuren er opført på. Tegning: Sydvestjyske Museer.

²⁶ Danmarks kirker. Ribe Amt 1.-2., s. 129.



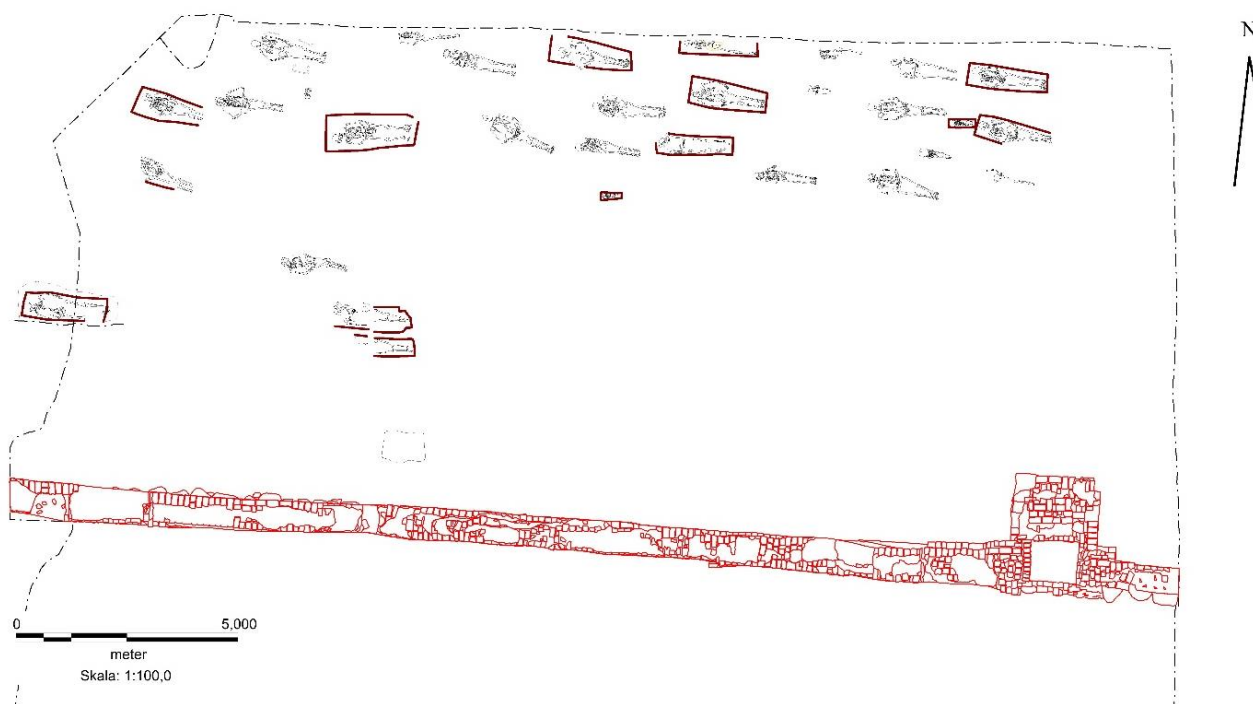
Figur 44: Færsten i den østlige del af Kirkegårdsмур 2 set fra øst. I højre side af billedet ses de tre faser i opbygningen, hvor færsten gradvis gøres mindre. Foto: Sydvestjyske Museer.

Nyere tids begravelser (1738-o. 1808)

I de øverste lag af kirkegårdsjorden i Lindegården samt nedgravet i processionsgangens nedbrydningslag, lå i alt 31 begravelser, som i kraft af deres begravelsesniveau samt stratigrafiske relationer og gode kvantitative bevaringsgrad må tilskrives den absolut sidste begravelsesfase i Domkirkegårdens historie. Således var langt størstedelen af begravelserne fuldstændigt uforstyrrede af andre gravlæggelser og udgør sandsynligvis de allersidste døde, som blev stedt til hvile, inden Domkirkegården gik endeligt ud af brug omkring 1808.

Dateringen af begravelserne i Lindegården er fremkommet ved udarbejdelsen af en matrix, hvor begravelsernes indbyrdes stratigrafi sammenholdt med begravelsesniveauet dannede udgangspunkt for en vurdering af begravelsernes relative kronologi (se matrix). I vurderingen blev der sekundært taget hensyn til gravtype og armstilling, men aldrig på bekostning af de stratigrafiske observationer. En typologisk datering af begravelser på baggrund af genstandsmateriale er sjældent mulig i en kristen kontekst, idet det ikke er sædvanen at give den døde gaver med i graven. Redeponeret fundmateriale i begravelserne kan naturligvis ligge til grund for en datering af graven, men i så fald vil denne altid være ante quem. I sådanne tilfælde må der yderligere tages højde for, at der i den meget omrodede og

intensivt udnyttede kirkegårdsjord i Lindegården var meget dårlige forhold for observering af nedgravninger. En moderne forstyrrelse eller bioturbation kunne således have redeponeret en genstand fra nyere tid i en middelalderlig begravelse, uden at selve forstyrrelsen kunne erkendes. Derfor var det i de fleste tilfælde meget usikkert at medtage genstandene fra gravfylden i en datering af begravelsen.



Figur 45: Oversigtsplan over kirkegården 1738 til o. 1808. Kirkegårdsmur 3 er markeret med rødt. I murens østlige ende ses færisten ved indgangen til kirkegården. Tegning: Sydvestjyske Museer.

Ud fra ovennævnte kriterier inddeltes begravelserne i tre faser: *Den højmiddelalderlige kirkegård* ca. 1217-1425; *Begravelser i Lindegården* ca. 1425-1738; *Nyere tids begravelser* 1738-o. 1808. De kronologisk inddelte begravelsesfaser er således kunstige og fremkommet ved en faglig vurdering. De skal ikke ses som et sikkert resultat, men som et forsøg på en relativ kronologi for de hundredvis af begravelser fra middelalder, renæssance og nyere tid, som blev fundet i Lindegården.

Datering

Ud af de 31 begravelser fra nyere tid kan fire dateres terminus post quem 1738, idet den ene er nedgravet i processionsgangens nordlige fundament (K1165), mens de tre øvrige er nedgravet i nedbrydningslaget (K7) stammende fra processionsgangens nedrivning (K1000, K1002, K1609).

De øvrige 27 begravelser er udelukkende dateret ud fra deres begravelsesniveau og stratigrafiske relationer, jævnfør den foromtalte udarbejdede matrix (se matrix). En typologisk datering baseret på genstandsmateriale var ikke mulig, idet ingen af de begravede havde fået gaver med i graven.

Gravenes niveau og overflade

Med undtagelse af fire begravelser (K1000, K1002, K1165, K1609) var samtlige begravelser fra nyere tid nedgravet i den omrodede kirkegårdsjord i Lindegården (K19). Der var ikke bevaret spor af en oprindelig landskabsoverflade, som begravelserne var nedgravet fra.

Begravelsesniveauet lå i et interval fra bund til top i kote ca. 3,5 m o. DNN til ca. 4,5 o. DNN. Enkelte begravelser var gravet dybere, hvoraf den dybeste lå i kote 3,44 o. DNN. Ligeledes lå også enkelte begravelser en anelse højere, hvoraf den højeste havde en topkote på 4,76 o. DNN.

Det er vanskeligt at sætte et niveau på den oprindelige landskabsoverflade i Domkirkegårdens sidste fase. De bevarede begravelser tyder på et niveau på minimum 5,60 m o. DNN, når man medtager en gravdybde på mindst en meter. Imidlertid er der sket landskabsafgravninger af flere omgange bl.a. i 1740, 1759 og 1761, ved en kulegravning af området i 1845 samt ved kirkegårdens reovering i 1890'erne,²⁷ og for Lindegårdens vedkommende har anlæggelsen af Giørtz's Dampvæveri i 1850'erne sikkert resulteret i betydelige afgravninger af den øverste kirkegårdsjord. Dette kan have haft stor betydning for, at der fandtes så få bevarede begravelser fra nyere tid på Lindegården, men der er også grund til at tro, at der skete en vis afmatning i begravelsesintensiteten i området efter nedrivningen af processionsgangen i 1738. Sidstnævnte underbygges af den relativt gode kvantitative bevaringsgrad, som kendetegner begravelserne fra denne periode.

Nedgravninger og gravfyld

Som det var tilfældet med langt størstedelen af begravelserne på den højmiddelalderlige kirkegård, såvel som de senere begravelser i Lindegården, var det stort set heller ikke for begravelserne fra nyere tid muligt at erkende en nedgravning. Enkelte undtagelser var K1165, som var nedgravet i processionsgangens nordlige fundament efter omgangens nedrivning og K1000, K1002 samt K1609, som var nedgravet i nedbrydningslag fra processionsgangen (K7). De øvrige begravelser var nedgravet i, ligesom deres fyld bestod af den øvre, stærkt omrodede og brokkefyldte kirkegårdsjord i Lindegården (K19), hvorfor det var stort set umuligt at erkende nogen form for nedgravninger.

²⁷ Møller 1979, s. 133.

Kirkegårdsjorden, som jo i næsten alle tilfælde var umulig at adskille fra gravfylden, var ofte meget fundrig, men som allerede nævnt kunne genstandene stort set aldrig datere en specifik kontekst, fordi deres deponeringshistorik var umulig at udrede.

Kistetyper

Der blev fundet spor af kister i 27 af de 31 begravelser fra nyere tid. De resterende fire begravelser formodes ligeledes at have haft kister, men der var ikke bevaret spor af disse. Kistesporene fremstod som tynde, mørkebrune striber af formuldet træ. Hvor kistetyperne kunne erkendes var der i alle tilfælde tale om plankekister. Bevaringsgraden vanskeliggjorde ofte en sikker bestemmelse af kistens form, men både rektangulære og trapezformede kister syntes at være repræsenteret. Kisterne syntes hovedsageligt at være samlet med søm i hjørnerne, og deres længde syntes at være tilpasset den begravede. Således var tre spædbørn begravet i deres egne, små kister. To af kisterne (K1177, K1329) var forsynet med de karakteristiske, svungne kistehåndtag af jern, som var hyppigt repræsenteret hos begravelserne i processionsgangen, men som kun optrådte i ganske få tilfælde på Lindegården. En af kisterne havde metalbeslag og endelig var én kiste forsynet med en oval kisteplade af hvidblik (K1429). Det var dog ikke muligt at læse indskriften på denne grundet dårlig bevaring.

De gravlagte

(se særskilt *Antropologisk rapport ASR 13 I+II*)

Skeletterne fra nyere tids begravelserne var både kvantitativt og kvalitativt velbevarede, og det var næsten altid muligt at fremrense hele skelettet i sin fulde udstrækning, ligesom det kunne optages i hel stand. I alle tilfælde lå de begravede i rygleje og orienteret med hovedet i vest og fødderne mod øst. Skeletternes armstilling var domineret af armstilling B. Ud af de 15 skeletter med denne armstilling lå 12 med hænderne foldet i skødet, hvilket ofte kunne erkendes ved, at fingerknogler fra begge hænder lå placeret mellem skelettets lårben. I enkelte tilfælde kunne hænderne endog fremrenses i foldet positur. Syv skeletter lå placeret med armstilling C, en enkelt med D og én med D/C. To skeletter lå med armstilling A, mens der ikke kunne erkendes armstilling ved de sidste fem begravelser. Medregnet er også de skeletter, hvor kun den ene arm var bevaret og den har så alene bestemt armstilling for denne begravelse. Det skal bemærkes, at armstilling i mange tilfælde kan være misvisende, idet der ikke altid tages højde for eksempelvis indsvøbning, som til en vis grad annullerer armstillingens betydning, forrykkelse af liget under transport og nedsænkning af kisten samt senere forstyrrelser, der ligeledes kan have rokeret rundt på knoglerne i graven.

Der kunne bestemmes køn og alder for 30 af de 31 begravelser fra nyere tid. 25 var voksne individer, mens fem var børn fordelt på fire i alderen 0-2 år og et større barn i alderen 8-10 år. 12 af de voksne individer kunne bestemmes til at være sikre mænd, mens to havde svage maskuline træk. 11 individer var kvinder.

Traumer og sygdomstegn

(se særskilt *Antropologisk rapport ASR 13 I+II*)

Flere af individerne fra nyere tid viser generelle sygdomstegn såsom caries, emaljehypoplasi, abscesser og periostitis. En del af de ældre individer i aldersgruppen 42-70 har desuden et stort tandudfald, hvilket også er forventeligt. Tre individer har helede traumer. Det drejer sig om to mænd og én kvinde, som alle er i aldersgruppen 40-70 år. Andre sygdomstegn, som dog kun forekommer i enkelte tilfælde er ledforandringer, forbening af ribbensbrusk og luftrør samt en skulder, der er gået af led. En enkelt mand i alderen 34-46 år har hele fire kridtpibehuller og tre individer har grønfarvning af kraniet. Sidstnævnte gælder to kvinder og en mand i alderen 42-65 år. Denne kobberfarvning kan både skyldes nåle, der har holdt et hovedlin på plads, eller hårbånd og kyser med blomster og rosetter udført i viklet metaltråd. Sidstnævnte er en efterreformatorsk skik og kunne sagtens gælde for skeletterne fra den her omtalte fase af Domkirkegården.

Statistisk data for nyere tids skeletter

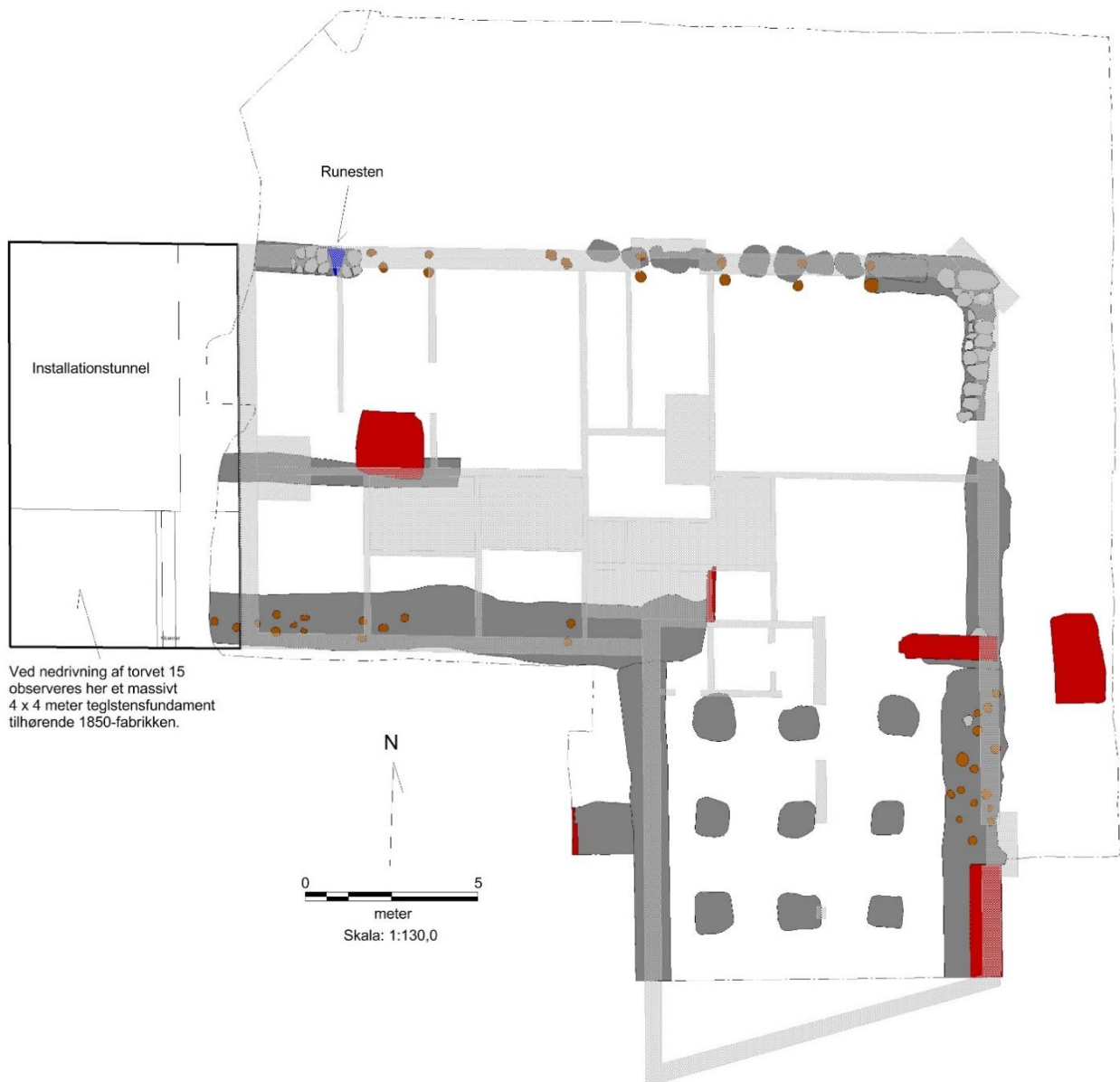
Se særskilt *Antropologisk rapport ASR 13 I+II*

Fase 8 – 1800-tals fabrik (1850-2000)

Fase 8 består af 1850-fabrikken og dens tilbygning fra 1857. I 1850 sælges kirkegårdsområdet ”nord for kirkens gamle mur” og vest for porten ved Rykind, hvor dele af processionsgangen havde stået indtil 1738, til Christian Giørtz.²⁸ Her opfører han et dampværeri, som han i 1857 udvider på den sydlige del af grunden ud til Sønderportsgade.

Udgravningen afdækkede fabrikkens kraftige brokkefundamenter, samt rester af murværk fra fabrikkens kælderniveau og skorstensfundamenter. Heriblandt ydermuren og punktfundamenter til støbejerns-stolper i den sydlige del af kælderen, hvor de store dampmaskiner var placeret. I forbindelse med dampmaskineriet var der i den vestlige del af kælderen en kultunnel til forsyning af maskinerne. I fundamentsgrøfterne til de kraftige mure stod nedrammede piloteringspæle. Selve grøfterne var pakket med tegl- og mørtelbrokker, og øverst var et lag af store kampesten.

²⁸ Danmarks kirker. Ribe Amt. 1.-2., s. 125-126.



Figur 46: Rester af fabrikken fundet i udgravningen. Overlagt er en grundplan af 1850-fabrikken (lysegrå). Fabrikken's fundamentsgrøfter med træstolpe-pilotering er markeret med gråt, mens rester af murværk er markeret med rødt. Runestenen, som blev fundet i fundamentet, er markeret med blåt. Tegning: Sydvestjyske Museer.

I den vestlige del fandtes et meget kraftigt teglstensfundament anlagt på store kampesten. Teglstensfundamentet kan være fundering til en skorsten. Øst for dette var yderligere et mindre teglstensfundament, muligvis fra en tung maskine eller mindre skorsten.

Datering

Fabrikken opføres af Christian Giørtz i 1850. Den udvides mod syd i 1857. Da damvæveriet senere flyttes til nye fabrikslokaler på Rosenallé, omdannes bygningen til beboelse. Bygningen står frem til den nedbrænder i år 2000.



Figur 47: Stående rester af 1850-fabrikken ved udgravningens begyndelse. I kælderniveauet ud imod Sønderportsgade stod væveriets store dampturbiner. I højre side af billedet ses tunnelen hvorigennem der bragtes kul til turbinerne. Foto: Sydvestjyske Museer.

Datering

Fabrikken opføres af Christian Giørtz i 1850. Den udvides mod syd i 1857. Da damvæveriet senere flyttes til nye fabrikslokaler på Rosenallé, omdannes bygningen til beboelse. Bygningen står frem til den nedbrænder i år 2000.

Runestenen

I fundamentet til den vestlige del af 1850-fabrikkens nordmur fandtes et større fragment af en runesten (x600). Runestenen var en del af en større, muligvis let kegleformet sten, hvorefter det fundne fragment formodentlig udgjorde en tredje- eller en fjerdedel. Stenen er kløvet på den ene side og hugget nederst på den anden side. Oversiden af stenen havde rester af kalkmørtel, som ikke er anvendt i fabriksbyggeriet, men må stamme fra en ældre bygning nedrevet før 1850, hvori runesten også har været anvendt.



Figur 48: Runestenen umiddelbart efter den er fundet, liggende i 1850-fabrikkens stenfundament. På den nederste del af stenen ses mærkerne efter kløvningen. Hen over stenen ses tydeligt skriftbåndet/dyrekroppen med runeindskriften. Foto: Sydvestjyske Museer.

På fronten og siden af stenen var indhugget ornamentik bestående af et runebånd, som slynger sig over to sider. Båndet er i den ene ende afbrudt af kløvningen, mens den anden afsluttes i en enkeltløkke med to tværbånd og ombøjet spids. En udløber fra løkken slynger sig om runebåndet på den modsatte side, mens en albuevinklet udvækst med spiralformet udspring er afhugget ved stenens ene yderkant. En ranke slynger sig i en løkke om runebåndet og afsluttes i en dobbelt skudende med lukkede knopper. Endelig løber endnu en ranke ud fra stenens afkløvede side og ender i en stor spiral med en lille albuevinkling på ydersiden. Tolkningen af stenens motiv er ikke entydig, men det kan dreje sig om forenden på et båndformet dyr, hvis krop dannes af selve runebåndet og hvor hullet i enkeltløkken udgør et dråbeformet øje. Oven for øjet ses en ombøjet læbelap med en lille tand og den ranke, der slynger sig om runebåndet, hvilket er begyndelsen til en nakketop. Den lille spiral udgør hoftespiralen til et (nu afhugget) forben og en planteranke slynger sig om dyrets hals. Ranken, som slynger sig om runebåndet og udmunder i en stor spiral, kan være en halespids eller nakketoppens afslutning.

Runestenen er som førnævnt fragmentarisk og det kan derfor ikke siges med sikkerhed, hvordan den fulde udsmykning har set ud. Båndformede dyr er dog som oftest af en vis længde og det er derfor sandsynligt, at vi har at gøre med en mindre del af et større motiv.



Figur 49: Runestens tre ornamenterede sider. Ornametikken er optrukket med hvid kridtstreg. Foto: Sydvestjyske Museer.

Runestens ornamentik har flere stilræk tilfælles med den senvikingetidige stilart Mammenstilen. Planteværkets udformning er med sin dobbelte skudende helt typisk for stilarten, ligesom både albuevinkler og store spiraler samt enkeltløkker har direkte paralleller på to af Mammenstilens hovedværker; henholdsvis Jellingstenen og Mammenøksen. Det båndformede dyr findes i Mammenstilens motivverden, men er et langt mere klassisk motiv hos den forudgående Jellingstil. Tilknytningen til Mammenstilen placerer runestenen tidsmæssigt i anden halvdel af 900-tallet. Den store runesten i Jelling er fra samme periode (ca. 965) og udgør indtil videre også den bedste stilistiske parallel til Ribes runesten.²⁹

Den bevarede tekst på runestenen består kun af 12 runer fra det nye runealfabet. Indskriften er undersøgt og tolket af Lisbeth M. Imer fra Nationalmuseet. Den bevarede indskrift lyder:

ku-----(:) ful(t)rua : sil(u) ...

²⁹ Knudsen 2012, s. 27-28.

En bindestreg angiver en uidentificeret rune, tre prikker angiver manglende tekst og en parentes angiver et usikkert tegn. Som det ses er teksten meget fragmentarisk, hvorfor en sikker tolkning er svær. Da ordene i indskriften dels af prikker og runeindskriften ikke indeholder krydsskilletegn eller svungne runer, dateres indskriften til midten af 900-tallet, hvilket underbygges af udsmykningen.³⁰

Den mest sandsynlige tolkning som Lisbeth Imer kom frem til var, at runerne i begyndelsen var starten af et navn (Ku/Ko..., Gu/Go... eller Kv...). Næste ord, ”fultrua” er komplet, hvis T’et som ligger i strengen til nakkekrøllen medregnes til orden. ”Fultrua” betyder ifølge Imer formodentlig ”betroet ven”. Den sidste rune i det sidste ord er ødelagt, med det er nærliggende at tolke det som ordet ”silu”, om end det er usikkert. Runestenen er sandsynligvis lavet i den kristne vikingetid, hvor ordet sjæl optræder. Et forsigtigt tolkningsforslag til teksten kan eksempelvis lyde: ”Gudmundr (sætte denne sten for sin betroede vens sjæl...”

Selvom runestenen er fundet i fundamentet fra 1850, så er det nærliggende at forestille sig, at den har stået på vikingetidskirkegården ud imod den nuværende Sønderportsgade, som allerede i vikingetiden var en gennemfartsvej. Alle andre stenfundamenter i udgravningen blev uden held grundigt undersøgt for flere dele af runestenen, hvorfor der ikke er noget, der kan endeligt påvise dens tilknytning til området. Der består også den mulighed, at stenen er kommet til som byggemateriale udefra, muligvis fra Sydsverige eller Norge.

Samlet sammenfatning af udgravningens resultater

Udgravningerne ved Lindegården syd for Ribe domkirke har givet arkæologiske fund af national betydning. Samlet set viser de en 1000-årig udvikling på grunden fra begravelserne af de første danske kristne til industrialiseringens dampfabrik.

Fundet af vikingetidsgravpladsen og dens klare kristne træk sammenholdt med dens tidlige dateringer til o. 850-1050, påviser en etableret kristen minoritet i det ellers hedenske Danmark ca. 100 år før den officielle kristning bekendtgjort af Harald Blåtand på store Jellingsten. Samtidig synes det sandsynligt, at vikingetidskirkegården er det første arkæologiske vidnesbyrd om missionæren Ansgars virke i Danmark o. 855, hvor han får kongelig tilladelse til at bygge en kirke i netop Ribe. En sådan tidlig kirke må have ligget på stedet samtidig med begravelserne, og udgravningen kan derfor meget vel indikere placeringen af én af Danmarks første kirker.

Den lidt senere bebyggelse fra den tidlige middelalder, som efterfølger vikingetidskirkegården, udgør nogle af de hidtil bedste spor fra 1000-tallets Ribe, og medvirker til at give et billede af den

³⁰ Imer 2012, s. 28.

periode, hvor centrum af byen begyndte at rykke syd for Ribe Å. Samtidig er bronzestøberværkstedet med dets produktion af urnes-, fugle- og gudslam-fibler et af meget få påviste produktionssteder af en sådan type, og har et stor forskningsmæssigt potentiale.

Af mindst lige så stor betydning er resterne af det efterfølgende kannikekloster. Fundene bekræftede de skriftlige kilders nævnelse af et tidligt kannikekloster, og øger forståelsen af den stående domkirkes historie. Samtidig er teglstensruinen i sig selv formodentlig noget af det ældste teglstensbyggeri herhjemme, og har fået en prominent plads i det nyopførte byggeri.

Undersøgelserne af de efterfølgende middelalderlige kannikegårde, og den senmiddelalderlige processionsgang, gav igen yderligere viden om domkirkekomplekset. Samtidig gav udgravningen af de mange begravelser fra middelalder, renaissance og nyere tid et godt indblik i begravelsestyper, demografi og folkesundhed gennem tiden.

Fremtidigt arbejde

Arealet, hvor de på stedet værende væsentlige fortidsminder var truet af byggeprojektet, anses for at være totaludgravet, hvorfor det er frigivet til det planlagte byggeri. Resultaterne fra udgravningerne ASR 13 – Lindegården og ASR 2391 – Domkirkepladsen viser, at der er massive og væsentlige fortidsminder af national betydning bevaret i området omkring Ribe domkirke, hvorfor det til stadighed vil være nødvendigt med arkæologisk bevågenhed. Bl.a. må en stor del af den fundne vikingetidskirkegård, muligvis op i mod 2000 begravelser, stadig ligge bevaret i undergrunds niveau inden for arealet af den gamle domkirkegård. Herudover vil der sandsynligvis også være bevarede bebyggelsesspor fra tidlig middelalder og op til nyere tid i området, som endnu ikke er forstyrret af moderne anlægsarbejder.

Skeletmaterialet fra udgravningen indgår for øjeblikket i det tværfaglige projekt *1000 års mennesker* i samarbejde med ADBU - Antropologisk Institut i Odense og CHART – forskningsteam for kulturarv og arkæometri på Syddansk Universitet.

Resultaterne af udgravningen ASR 13 planlægges publiceret i en kommende udgivelse om udgravningerne omkring Ribe domkirke 2008-2012.

Sydvestjyske Museer d. 1. marts 2016



Troels Bo Jensen
Museumsinspektør

Litteratur:

Kinch, J.: *Ribe Bys Historie og Beskrivelse* Bind 1-2, Ribe 1869.

Danmarks Kirker 19. Ribe Amt, Bind 1-2. København 1979.

Danmarks Kirker 19, Ribe Amt, Bind 5. København 1979.

Søvsø, M.: Arkæologiske undersøgelser i Sønderportsgade. *By, Marsk og Geest* 18, 2006, s. 5-33.

Roesdahl, E.: Otte vikingetidsgrave fra Sdr. Onslid. *Aarbøger for Nordisk Oldkyndighed og Historie*, 1977, s. 22-49.

Christensen T.T. & T. Sarauw: Vognfadinggraven fra Sønder Tranders. Nordjyllands Historiske Museum Årsberetning 2009. 2010, , s. 71-76.

Ribe Bispekrønike. Oversættelse ved Helge Søgaard. *Ribe Årbøger* XVIII, 1973 s. 260-274.

Møller 1979. Se *Danmarks Kirker* 19, Ribe Amt, Bind 1-2. København 1979.

Grundvad, B.: Højmiddelalderens grave på Lindegården i Ribe. *By, Marsk og Geest* 25. Ribe 2013.

Kieffer-Olsen, J.: *Grav og gravskik i det middelalderlige Danmark. – 8 kirkegårdsudgravninger*. Ph.d. afhandling, Aarhus universitet 1993. Udgivet af Afd. For Middelalder-arkæologi og Middelalder-arkæologisk Nyhedsbrev.

Knudsen, M., Imer, L. & M. Søvsø: Runestenen fra Ribe. *Skalk* nr. 2, april 2012.

Udgivet litteratur om udgravningen:

Grundvad, B.: Højmiddelalderens grave på Lindegården i Ribe. *By, Marsk og Geest* 25. Ribe 2013.

Knudsen, M., Imer, L. & M. Søvsø: Runestenen fra Ribe. *Skalk* nr. 2, april 2012.

Søvsø, M.: I hjertet af Ribe. *Skalk* nr. 4, 2009, s. 3-9.

Søvsø, M.: Tidligkristne begravelser ved Ribe Domkirke – Ansgars kirkegård? *Arkæologi i Slesvig*, nr. 13, 2010, s. 147-164.

Resultater bredt anvendt af M. Søvsø i *Ribe bys historie* Bind 1, 2010.

De Kristne Vikinger 1 og 2. Formidlingshæfte udgivet henholdsvis af Ribe Domkirkes menighedsråd og Sydvestjyske Museer. 2010 og 2014.

ASR 13 – Konstruktionsbeskrivelser

Beskrivelsesform:

”Hus, vej, kirkegårdsmur, hegn, grøft, brønd ”

Eksempel:

Kirkegårdsmur 1

Tekst

Kontekster:

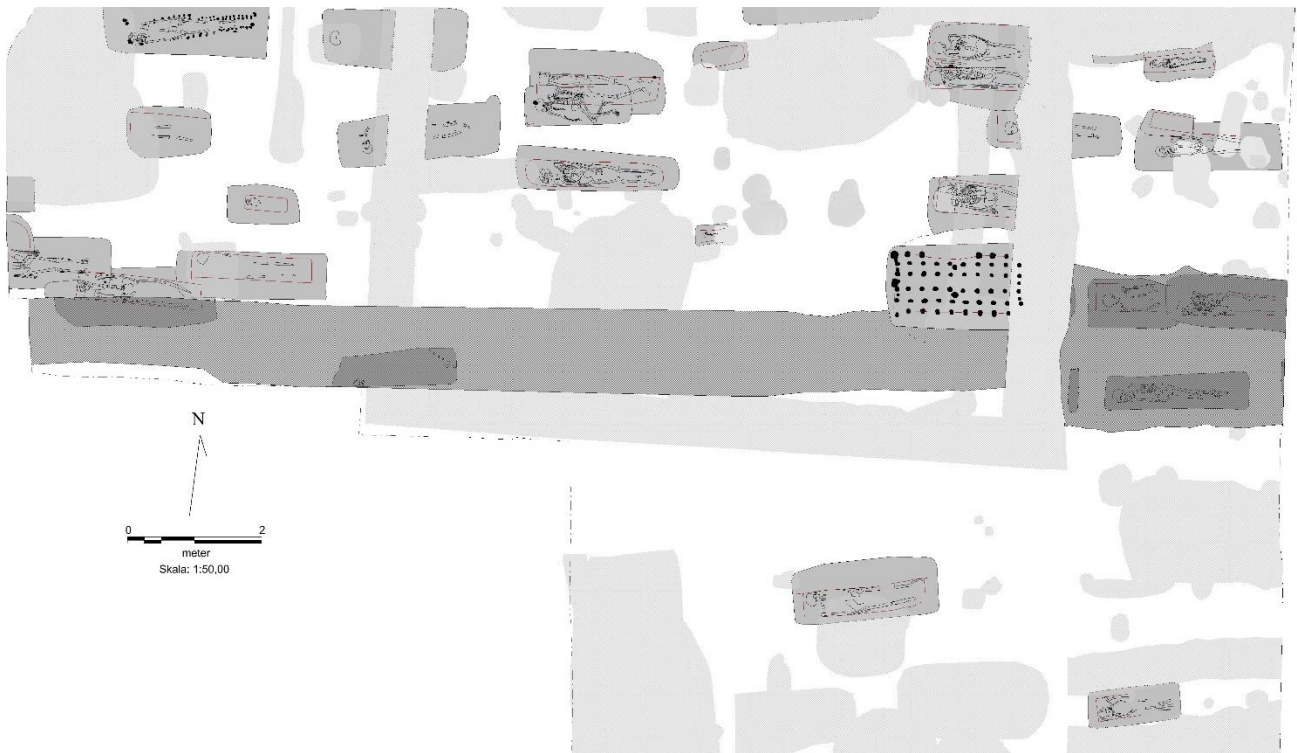
Fund:

Prøve:

Fase:

Datering:

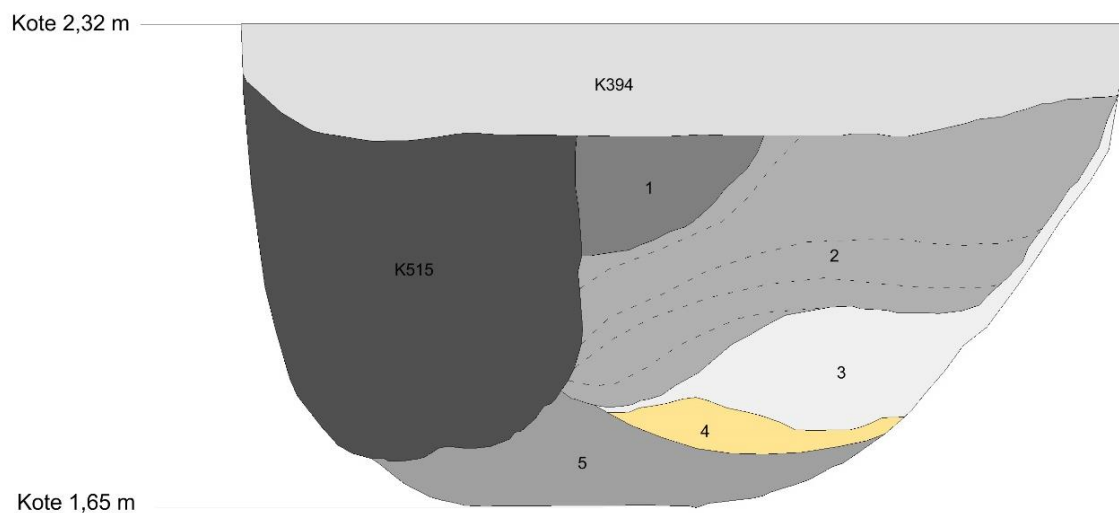
Grøft 1 - K336



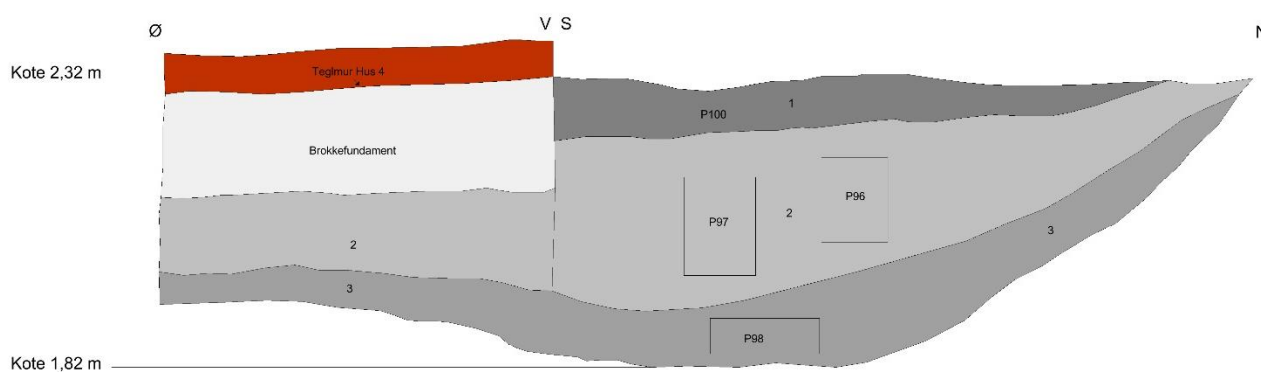
Figur 1: Plantegning af kirkegårdsgrøft K336. Tegning: Sydvestjyske Museer.

Den nordligste af de ældste grøfter på stedet (K336) løb Ø-V ca. midt igennem udgravningsfeltet. I den østlige del, hvor grøften var bedst bevaret, havde den en bredde på ca. 250 cm og en dybde på ca. 65 cm. Grundet afgravning i forbindelse med opførelse af senere byggerier var K336 i den øvrige del af feltet kun bevaret i en bredde på 120-125 cm og i en dybde på ca. 50 cm. Fylden i grøften (K337) var øverst heterogent, gråt sand iblandet leret, gytjeagtigt materiale. Nederst var der en fin lagdeling af tynde, lyse, sandede lag. De øverste lag bar præg af at være en blanding af materiale fra de overlejrende lag, som havde sat sig ned i grøften samt aflejret materiale øverst i grøften, mens de nederste lag havde vandaflejret karakter. Grøften var etableret fra oprindeligt muldlagsniveau.

Der blev udtaget floteringsprøver fra den nederste grøftfyld (P96-101). Tre af disse prøver blev forsøgt C¹⁴-dateret, hvilket gav henholdsvis en tidlig datering til o. 750-800, en datering til o. 800-900 og en sen datering til o. 1450. Den sidste datering kunne udelukkes som intrusiv grundet de stratigrafiske observationer, mens de to ældre dateringer kan være redeponeret, hvorfor de tre prøver ikke gav en præcis datering. I den øverste, mørke, organiske fyld blev der indsamlet en dendrokronologisk prøve af løstliggende træ (P102), men denne blev senere bestemt til at være asketræ med kun 11 årringe og dermed ikke egnet til dendrokronologisk datering. Der blev yderligere gjort fund af enkelte, uspecifikke A1/A2 keramikskår og dyreknogeter, som ikke kunne bidrage til en nærmere datering (x459).



Figur 2: Snittegning af grøft 1's vestlige del. Øverst K394, som er rester af plyndringsgrøften til sandfundament K138. I venstre side er den yngre teglfyldte grøft K515. Lag 1 er mørkt, organisk fyld formodentlig tilhørende K515. Lag 2 er en sekvens af tynde, grå lag med udfældningshorisonter. Lag 3 er lyst gråt, homogent sand aflejret op ad grøftens nordside. Lag 4 er brungult, alblandet sand. Lag 5 er heterogent, gråbrunt, spættet sand, der tolkes som omrodet undergrund. Tegning: Sydvestjyske Museer.



Figur 3: Snittegning af grøft 1's østlige del. I venstre side er muren og fundamentet til det overlejrende Hus 4. Lag 1 er afsat mørkt, organisk fyld, som formodentlig er rester af overlejrende kulturlag. Lag 2 er mørkegrå, lerede, kompakte lag. Lag 3 er lyst gråt, homogent, vandaflejret sand. Prøver udtaget til flotering er markeret på planen. Tegning: Sydvestjyske Museer.



Figur 4: Fotos af vikingetidskirkegårdsgrøft (K336) i fladen ved oprindeligt muldlagsniveau (t.v.) og efter tømning (t.h.) med underliggende begravelser. Øverst t.h. ses et snit igennem grøften, hvor denne overlejres af 1100-tals klosterruinen. Foto: Sydvestjyske Museer



Figur 5: Detailfoto af snit igennem vikingetidskirkegårdsgrøft K336. Øverst ses mørke, heterogene, organiske lag, mens de nederste lag består af tynde, lyse, afsatte sandlag. Foto: Sydvestjyske Museer.

Stratigrafisk var K336 overlejret af vognfadinggraven (G1140), men overlejrede selv flere ældre grave (G1557, G1600-1605) (se plantegning fig. 1 (T50 samt DB0607 (overlejrende kontekst på foto er K338))). Grøftens stratigrafiske datering må derfor ligge et sted imellem vognfadinggraven, som typemæssigt placerer sig i midten af 900-tallet, og de underliggende grave, hvor de ældste er C^{14} dateret til henholdsvis 800-tallet og 900-tallet (K1600, K1601). Formodentlig skal grøftens funktionsperiode

sættes til mellem de første begravelser fra midten af 800-tallet og de senere begravelser fra midten af 900-tallet.

Kontekster: K336, K337

Fund: x3101, x1354, x1413, x0459, x1239

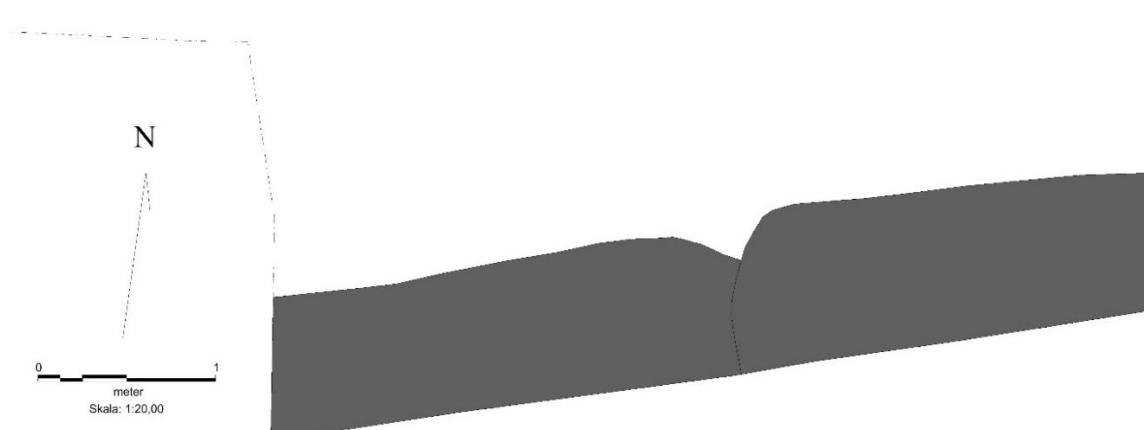
Prøve: P96-101, P105, P106, P129, P141, P143

Fase: 2

Datering: O. midten af 800-tallet til o. midten af 900-tallet.

Grøft 2 - K269 og K275

Grøft K269 forløb Ø-V i den sydligste kant af udgravningsfeltet. Grøften lå delvist uden for udgravningsfeltets sydlige afgrænsning. Den målte bredde inden for feltet var ca. 145 cm, men grøften vurderes til at være ca. 230-240 cm i totalbredde. Mod vest fortsætter grøften ud af feltet, mens den mod nord skæres af latrin K227 og mod øst skæres af den yngre eller kraftigere opgravede fase af grøften K275. Grøften var etableret fra oprindeligt muldlagsniveau.



Figur 6: Plantegning af kirkegårdsgrøft K269 og K275. Tegning: Sydvestjyske Museer.

En lagvis struktur i grøft K269 viste, at den enten var opgravet i flere omgange, eller indeholdt flere faser, hvoraf mindst tre kunne udskilles ved udgravning. Den første nedgravning er sket fra oprindeligt muldlagsniveau.

Den østlige halvdel af grøft K269 er blevet optømt/gravet til et væsentligt dybere niveau, som har frembragt et tydeligt faseskel ca. midt på den afdækkede del af grøften. Den totale dybde og bredde af K275 er ukendt, da indtrængende vand samt faren ved en for høj profilvæg forhindrede, at grøften blev udgravet dybere end til kote 0,82 m o.DNN. I denne dybde kunne bunden stadig ikke erkendes. K275 er sandsynligvis dannet ved afgravning eller etablering af en ny fase i grøft K269.

Fund af en Knud d. Store mønt (x481 (1029-1035/36 e.Kr., Hbg. 17)) og en Svend Estridsen mønt (x412 (1047-1074 e.Kr., Hbg. 65)) daterer opfyldningen af grøften til midten af 1000-tallet. Den stavbyggede væg i et senere hus, som er dendrokronologisk dateret til 1077 e.Kr., overlejrede grøften og den forsegles yderligere af lag fra den tidligmiddelalderlige bebyggelsesfase (fase 3), som var ældre end det daterede hus. Fundene og den stratigrafiske forsegling af grøften slår med sikkerhed dateringen af denne fast til vikingetiden og en opfyldning må være sket omkring tredje fjerdedel af 1000-tallet, umiddelbart før området bebygges af verdslig bebyggelse.

Der blev yderligere fundet to humane lårbensknogler i fylden til K269/K275, hvoraf den ene kunne C14 dateres til o. 850-950 e.Kr.³¹



Figur 7: Foto af vestprofil i snit gennem K269.

Kontekster: K269, K270, K275, K276

Fund: x412, x481, x514

Prøve:

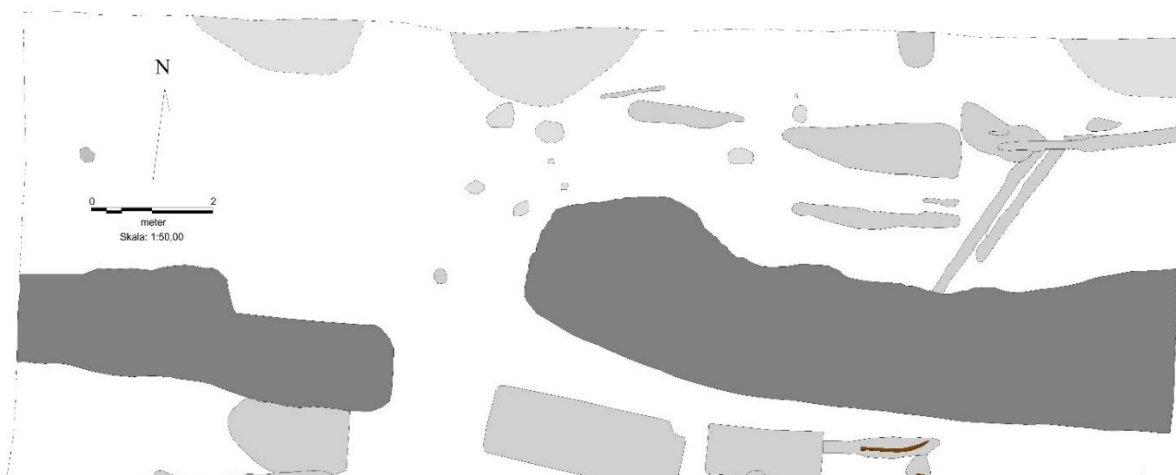
³¹ NNU rapport nr. 12, 2013. Prøvenummer AAR 13377. 856-986 e.kr. med 86 % sandsynlighed ved to standardafvigelser.

Fase: 2

Datering: O.950 – o. 1050.

Grøft 3 – K732

Ø-V orienteret, todelt grøft. Den vestlige del kommer ind i feltet fra vestprofilen og krummer let mod syd, hvor den efter 6,2 m afsluttes i en flad runding. Den østlige del kommer ind i feltet fra østprofilen og krummer mod nord, før den 10,7 m inde i feltet afsluttes i en runding. Imellem de buede ender af de to grøfter dannes en åbning på ca. 2,3 m i bredden. På det bredeste sted er den østlige og vestlige grøft henholdsvis ca. 2,1 m og 1,8 m bred. På det dybeste punkt var grøften ca. 90 cm dyb. Siderne i nedgravningen var let indadskrånede og bunden let konveks.



Figur 8: Plantegning af kirkegårdsgrøft K732. Tegning: Sydvestjyske Museer.

Fylden i grøften kunne inddeles i fire lag. Øverst var et meget leret, gråbrunt, organisk lag med indhold af træstykker og dyreknoget. Herefter var der en horisont af blåmuslingeskaller, under hvilken der var et løsere, mere sandet, organisk lag. Nederst var et heterogent lag af tynde, vandaflejrede horisonter af sand og organisk materiale. Grøften er overlejret af klæglerlag K475, som har sat sig ned i grøftens nordlige del og som også ses i den sydlige kant af grøften. Grøftens har etableringsniveau ved K476/K168.



Figur 9: Foto af snit igennem K732 set fra øst. Foto: Sydvestjyske Museer.

Grøftfylden indeholdt fire hele digler til smeltning af bronze samt flere digelfragmenter, som knytter den til den tidligmiddelalderlige bebyggelse og bronzestøberiet i fase 3. Fund af keramik af Pingsdorf-, Paffrath- og Andenne-typen, samt tilknytningen til fase 3-bebyggelsen dater grøften til slut 1000-tallet – første halvdel af 1100-tallet. Grøften er yderligere overlejret af tremmekiste-grav G1443, som er dendrokronologisk dateret til ”efter 1298 e.Kr”.

Funktionsmæssigt har grøften muligvis tilknytning til det tidligmiddelalderlige kirkebyggeri nord for området, efter dette er opgivet som kirkegård i o. 1050 e.Kr, og har fungeret som kirkegårdsgrøft.

Kontekster: K472, K473, K475, (K476), K482, K732, K734

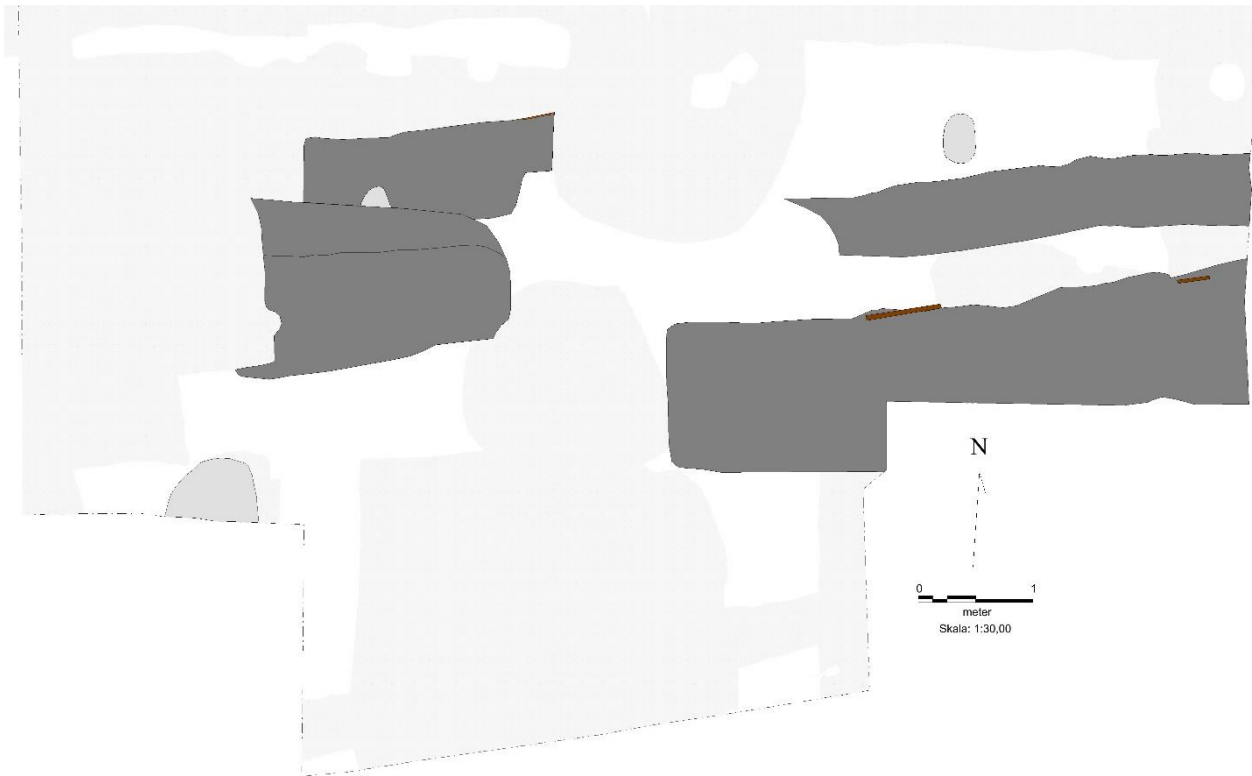
Fund: x1303, x1314, x1369, x3126

Prøve: P111, P117

Fase: 3

Datering: Slut 1000-tallet – første halvdel af 1100-tallet.

Grøft 4 – K520/K845



Figur 10: Plantegning af grøft K520/845 (sydøstlig grøft). Tegning: Sydvestjyske Museer.

Ø-V gående grøft i feltets sydøstlige hjørne. Afsluttes muligvis i K256/k257 navngivet ”dieselgruben” i 1. udgravningsfase, hvor det mentes at være en grube i østprofilen. K845 fortsætter mod øst ud af feltet. Afslutningen har let rundede hjørner, næsten lodrette sider og plan bund. Rester af en plankerække (K844) ses i grøftens nordkant. Der er muligvis tale om et plankeværk i grøftekanten. Ved udgravning af grøft K845 ansås den for at være ældre end Hus 1 – ”1077-huset”, men gruben K256, som muligvis er en del af grøften, sås som del af en mellemfase i huset – ældre end de yngste faser af ildsted K235, men skærer de ældste faser af samme ildsted og gulvlag K238. Er der sammenhæng imellem K256 og K845 synes det dog mest sandsynligt, at grøften er ældre end gulvlagene og ildstedet i Hus 1 og muligvis skal henføres til fase 2 – vikingetidskirkegården.

Kontekster: K520, K844, K845, K846

Fund: x1303, x1314, x1369, x3126

Prøve: P133, P134 (overlejrer grøft)

Fase: 2-3?

Datering: Senest 1077

Grøft 5 – Fragmentariske spor af øvrige grøfter i den sydlige del af feltet

I den sydligste del af feltet fandtes en serie på 4-5 lave, øst-vestgående grøfter. Grøfternes bredde var på mellem 60-100 cm og de havde alle en svagt konveks bund. Fra feltets vestlige side kommer 3-4 grøfter i minimum 3 faser (K244, K265/K878) (se figur 6). Grøfterne strækker sig ca. 2 m ind i feltet, hvor de stopper. Grøfternes vestende er forstyrret af yngre nedgravninger, men det formodes, at de fortsætter ud af feltet mod vest. Fra feltets østside ses yderligere en small grøft (K828), som strækker sig ca. 4 m ind i feltet, hvor den muligvis løber sammen med nedgravning K262. Grøftens østende fortsætter ud af feltet. Ses disse grøfter i forbindelse med grøft 4, synes der at være en ca. 1,3-1,4 m åbning imellem grøfterne, som ligger let forskudt for hinanden i nord-sydlig retning.

Grøfterne overlejres af de tidlige middelalderlige bebyggelsesspor, men overlejrer de vikingetidlige begravelser i den sydlige del af feltet. Derfor henføres grøfterne til en fase imellem opgivelsen af begravelser i den sydlige del af vikingetidskirkegården og den efterfølgende tidligmiddelalderlige bebyggelse. Fund i grøfterne understøtter en datering i 1000-tallet, idet der udelukkende blev fundet gråbrændt A1/A2 keramik, samt paffarth- og pingsdorf-keramik.

Tages grøft 4 og grøft 5's datering, orientering og udformning i betragtning, er det sandsynligt, at de er senere faser af kirkegårdsgrøfter, enten fra tiden efter de sydligste begravelser opgives, eller umiddelbart efter, at hele området opgives som kirkegård omkring 1050-60.

Kontekster: K245, K262? K265/878, K828

Fund: x1397, x1409

Prøve:

Fase: 2-3?

Datering: 1050-1077

Hegn 1 – muligt palisadehegn til vikingetidskirkegård



Figur 11: Plantegning af muligt palisadehegn nord for kirkegårdsgrøft K336. Tegning: Sydvestjyske Museer.

Ø-V-gående, muligt hegnsforløb bestående af en gennemløbende stolpehulsrække med regelmæssige, skråtstillede støttestolper på indersiden.

Den yderste sydlige række består af stolpehuller af varierende størrelse i fladen og med varierende indbyrdes afstand. Den gennemsnitlige dybde var ca. 30-40 cm og fylden var homogen, lyst gråt sand.

Kontekster: K326, K633, K634, K642, K643, K645, K646, K647, K648, K661, K662, K662, K664, K665, K666, K832, K834, K838, K839, K842, K858, K860, K857

Fund:

Prøve:

Fase: 2-3

Datering: o. 850-950

Hegn 2 – matrikelskel til 1000-tals bebyggelse



Figur 12: Plantegning af skelgrøfterne, som er markeret med lys grå. Tegning: Sydvestjyske Museer.

Matrikelskel til 1000-1100-tals bebyggelse. Ø-V orienteret, lav, smal grøft i flere faser løbende igennem hele feltet. Ca. 20-25 cm bred, ret nedgravning. Erkendt over en længde på ca. 19 m. To N-S orienterede grøfter løber på Ø-V forløbet med en indbyrdes afstand på ca. 10 m. I grøften er spor efter hegnstolper bestående af tætsatte, spejkløvede planker. Plankerne var i snit trekantede og let krumme. De var i grøften sat alternerende, så krumningen skiftevis vendte til den ene og den anden side. Topkote i 2,54-2,60 m. Grøften er etableret fra K608. I den østlige og vestlige del af feltet ses stolper sat op af hegnet med en indbyrdes afstand op 1,1-1,4 m.

Grøfterne tolkes som kraftige plankeværk sat som matrikelskel til 1050-1150 bebyggelsen. Inden for feltet indrammer grøfterne matriklen til Hus 1, samt nabomatriklerne.

Kontekster: K258, K259, K260, K324, K325, K617, K618, K619, K620, K622, K624, K626, K627, K770, K778, K779, K780, K781, K782, K783

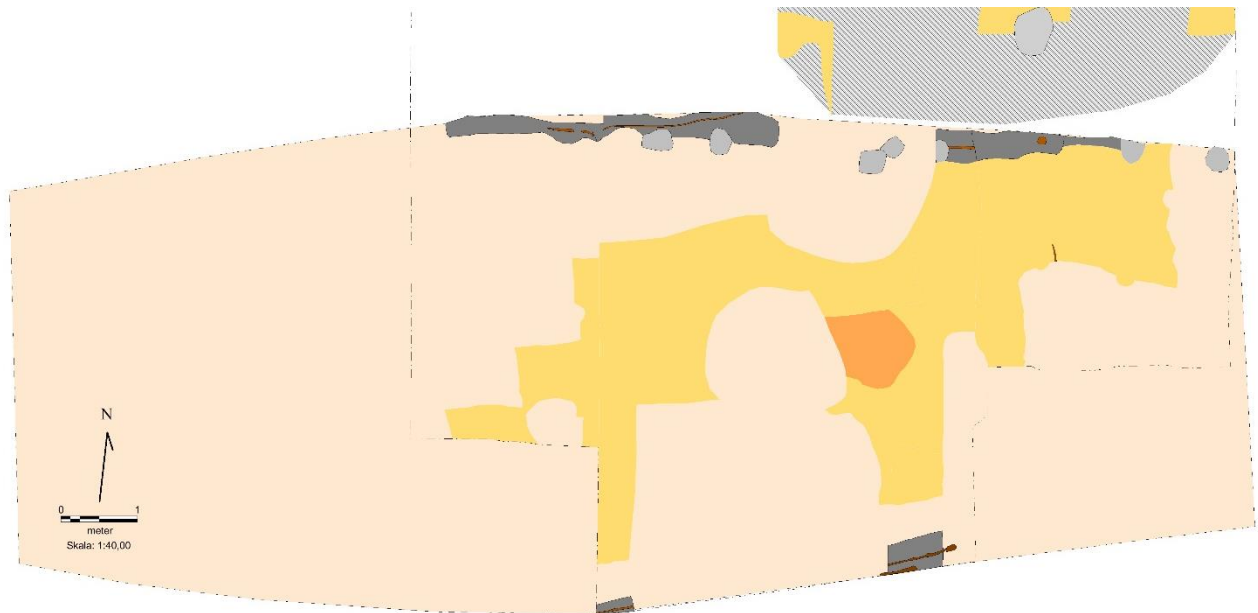
Fund:

Prøve:

Fase: 3

Datering: 1050-1150

Hus 1 – ”1077-hus”



Figur 13: Plantegning af Hus 1. Grundplanen er forsøgt rekonstrueret ud fra vægforløb og gulvlag. Tegning: Sydvestjyske Museer.

Øst-vest orienteret, stavbygget hus beliggende ud imod et vejforløb umiddelbart mod syd (nuværende Sønderportsgade). Let krumvægget med et største målbart tværmål på ca. 6,4 m og et mindste på 5,2 m. Huset kan kun afgrænses mod nord og syd. Mod øst og vest ligger det uden for feltgrænsen. Top af vægforløb og gulvlag fandtes generelt i omkring kote 3,0 m. Vægforløbene er kraftigt forstyrret af yngre nedgravninger og vægforløbene kan kun sammensættes af afbrudte forløb, mens husets lerede gulvlag udgør en større, dog også noget forstyrret, flade inden for væggene. Husets vægge er konstrueret af kraftige stavplanker med en bredde på 40-45 cm og en tykkelse på 15-17 cm. Bunden af to planker er fundet bevaret i fuld bredde og tykkelse i kanten af latrin K145. De øvrige vægforløb ses som tynde, ca. 30 cm høje træspor. Plankerne er ret afskåret i bunden og samlet med fer og not. Vægplankerne er sat i en ca. 40 cm bred og ca. 40 cm dyb væggrøft. I det sydlige og bedst bevarede vægforløb er der udlagt en tyk bræmme af blåler i væggrøften. I de øvrige væggrøfter ses kun rester af blåler (se K248, K273 søndre del, K874, K847). Forløbet af plankevæggen går hele vejen Ø-V igennem feltets sydlige afgrænsning, mens det nordlige forløb ligger i kanten af sandfundamentet til det senere Hus 8 (K133). Topniveauet for væggrøften og plankesporene lå imellem kote 3 og kote 2,8 m. Langs størstedelen af det nordlige forløb fandtes regelmæssige stolpehuller i vægforløbet, sat med en indbyrdes afstand på ca. 2 m (K248, K307, K309, K310, K312). En mulig stolpe blev også fundet i den østlige ende af det

sydlige vægforløb, men denne var næsten totalt ødelagt af nedrammede pæle i punktfundamentet til 1857-fabrikken (K255). Resterne af den sydøstlige stolpe tydede på, at stavplankerne i væggen også sad i fer og not med de vægstillede stolper. Sandsynligvis indgik stolperne og stavplankerne i et system med sektioner af lodrette, kraftige planker med vægstillede stolper for ca. hver anden meter. Denne konstruktion udgjorde formodentlig også den tagbærende konstruktion. Der blev ikke fundet spor efter indre, tagbærende stolper. Alternativt kan nogle af stolpehullerne i det nordlige vægforløb repræsentere flere faser i huset.

Huset har muligvis været opdelt i flere rum, men sporerne heraf er meget få. Et enkelt N-S orienteret plankespor i den østlige del (sat i K786) kunne være rester af en skillevæg, men dette kan ikke bekræftes.

Midt for i huset, ca. 2,4 m fra feltets sydgrænse og 2,2 m fra husets sydvæg, fandtes et omkring 1,3 x 1,2 m stort ildsted. Ildstedet bestod nederst af en brolægning af små, nævestore sten sat i gult, siltet ler på en tyk bund af lyst gråhvidt, askeblandet sand. Herover var en kompakt skal af brændt ler, over hvilken der igen fandtes en sekvens af ler og trækulslag fra flere faser af nye ildstedsbelægninger. Der kunne ikke findes spor af, hvordan ildstedet var afgrænset imod gulvlagene.

Gulvlagene i huset bestod øverst af en sekvens på 10-20 cm af tynde, afsatte aske- og trækulsfyldte horisonter (K236). I sekvensen kunne udskilles tre faser i lagfølgen adskilt af to tynde, gennemgående, lyst grålige, siltede, trækulsholdige lerlag. Øverste horisont korresponderer i højde med øverste lag i ildsted K235. Under dette lag ses et mellemliggende ca. 5 cm tykt, mørkt sandlag, hvorunder der er en horisont af lyse, trækulsholdige lag og mørke, sandede lag, som er sammenfaldende med ildstedets nederste, tykke, lyse sandlag. Under den øverste sekvens af afsatte horisonter var et ca. 5 cm tykt gennemgående lag af overvejende løst, gulbrunt sand, muligvis påført alblandet undergrundssand (K237). Under sandlaget og generelt under hele gulvlaget var et ca. 10-15 cm tykt, homogent, kompakt, gråt klæglerlag (K238). Der kunne enkelte steder erkendes en lagdeling øverst i laget bestående af et afbrudt, tyndt, spættet lerlag øverst, adskilt fra det øvrige lerlag af et gulbrunt sandlag. Muligvis er der tale om rester af et leret gulvlag i overkanten af K237.

Lagsekvensen i ildsted K235 og i gulvlagene tyder på en længere funktionsperiode med flere udbedringer af ildstedet, afsætning af tykke smudslag og påføring af nye gulvbelægninger. Under stort set hele gulvlaget lå et fladedækkende, alblandet sandlag med en tykkelse på ca. 20-25 cm (K246). Laget er muligvis et udlagt planeringslag.

Vægplankerne bevaret i kanten af latrin K145 (P13-16, P20) kunne dendrokronologisk dateres til 1077, ligesom de let buede vægge også placerer huset typologisk i den tidlige middelalder. Kun det alblandede

sandlag K246 adskiller husets gulvlag fra det omrodede muld- og kulturlag, der forseglar vikingetidskirkegården.

Fundmæssigt indeholder lagene i huset både Pingsdorf-, Paffrath- og Andenne-keramik, samt A1/A2 gråvare, hvoraf der var flere skår af skåle med skaft (døller). Der blev desuden også fundet en del hvæssesten af både Eidsborg- og violetskifer, samt basalt fra kværnsten og et fragment af essesten. Der blev yderligere fundet en mosaikperle i ildsted K235 (x487) og et lille, støbt hestehoved af bronze i gulvlagene (x418). Hestehovedet har formodentligt siddet på en ring og været pynt på et eller andet. Fundene fra huset underbygger den dendrokronologiske datering til 1077.

Hus 1 indgår i flere faser af profan bebyggelse, der opstår på området efter vikingetidskirkegården ophører med at fungere o. år 1050 og overlejres af kulturlag. Bebyggelsen strækker sig frem til midten eller anden halvdel af 1100-tallet, hvor kannikeklosteret opføres. Med slutdateringen af vikingetidskirkegården kun kort tid før husets datering til 1077 samt husets tidlige, krumvægede form er Hus 1 et af de første, middelalderlige huse opført på grunden. Dog syntes Hus 3 formodentligt at været en ældre fase af middelalderlig bebyggelse. En nærmere stratigrafi imellem Hus 1 og den øvrige tidligmiddelalderlige bebyggelse på området kunne dog ikke findes. Det er dateringsmæssigt og stratigrafisk muligt, at bronzestøberværkstedet (Hus 2) er sammenhørende med Hus 1, men relationen kan ikke påvises ud fra de arkæologiske observationer.

Kontekster: K235, K236, K237, K238, K247, K248, (K249, K250), K273, K274, K307, K309, K310, K312, (K802, K803), (K844), K847, K873, K874, K877

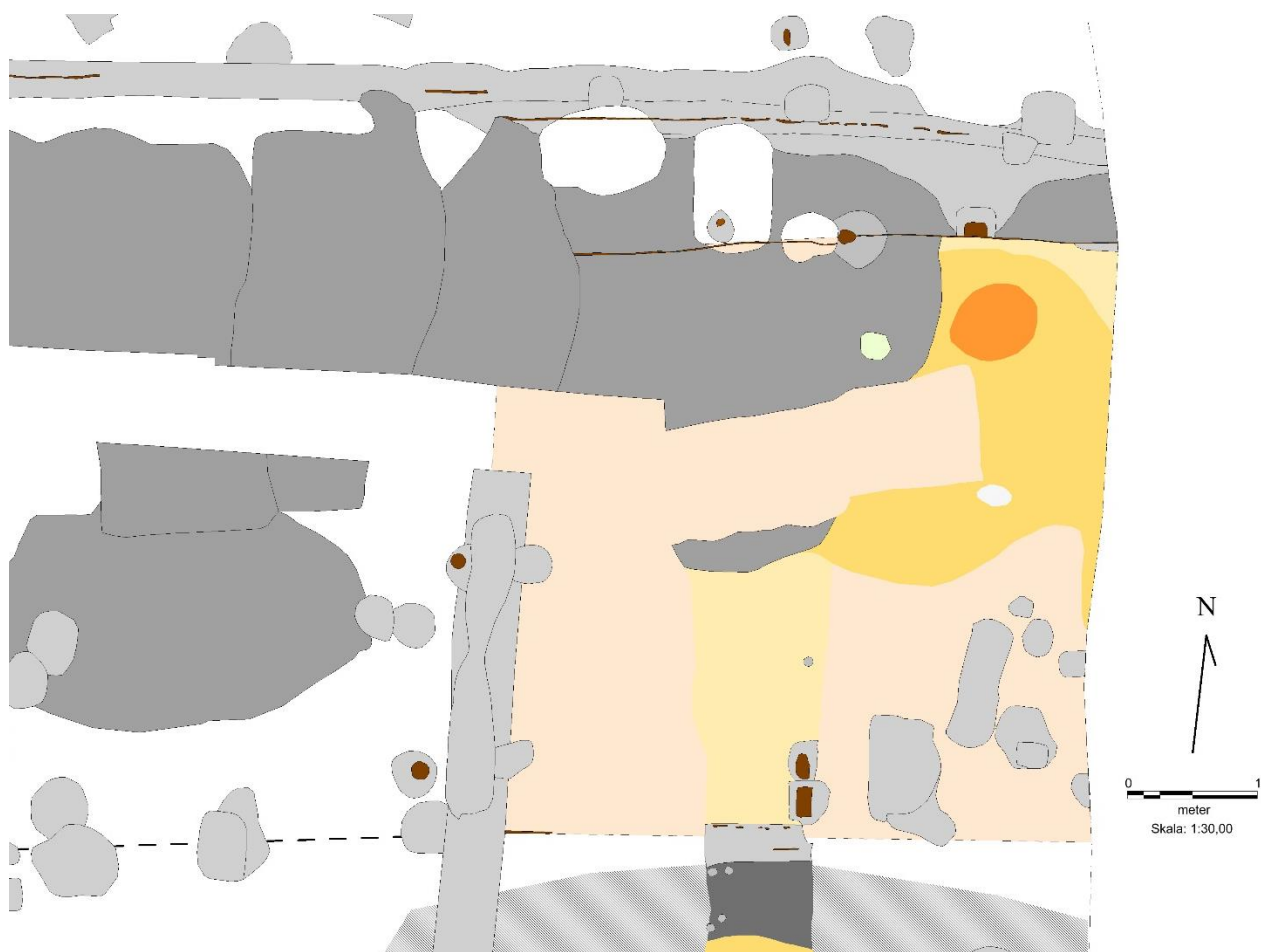
Fund: x400, x404, x487, x406, x407, x408, x418, x425, x487, x490, x1420, x1423, x1392, x1407, x3017, x3022, x3105, x3199, x3207, x3005, x3094

Prøve: P13-16, P20

Fase: 3

Datering: 1077 til starten af 1100-tallet.

Hus 2 – Bronzestøberværksted



Figur 14: Plantegning af Hus 2. Grundplanen er forsøgt rekonstrueret ud fra vægforløb og gulvlag. Tegning: Sydvestjyske Museer.

Mindre, rektangulær bygning eller rum i hus beliggende op imod 1000-1100-tals bebyggelsens nordlige matrikelskel. Kun sikkert afgrænset mod nord og diffust mod syd og vest. Konstruktionen er forstyrret i vest af kannikekælderen, og ligger uden for feltgrænsen i øst. De kraftige gulvlag i huset (K694) syntes at være afgrænset til det sydøstlige hjørne af området. Bebyggelsen er yderligere forstyrret af en yngre ø-v-orienteret rektangulær grube i husets midte, samt en række affaldsgruber tilhørende rækken af affaldsgruber anlagt langs sydsiden af 1000-1100-tals matrikelskellene (K204, K220 og K792). Det sidste viser, at hus 2 må være overlejret af en yngre fase af aktivitet/bebyggelse på området. Der kunne dog ikke findes noget absolut daterende materiale i de overlejrende kontekster. Topniveauet på vægforløb og lag i huset lå omkring kote 2,80-3,0 m.

Rester af husvæggen kunne erkendes langs hele husets nordlige udstrækning (K695). Her bestod den af plankespor efter stavplanker sat i fer og not, samme konstruktion som hus 1. I stavvæggen sad tre mindre ca. 20 x 20 cm jordgravede stolper med en indbyrdes afstand på ca. 1 meter. Mod syd fandtes et mindre vægforløb på ca. en meter bevaret (K798). Væggen var ligeledes her en stavvæg sat i en væggrøft (K794). I det bevarede forløbs østende var bevaret en stolpe tilsvarende dem i det nordlige

forløb (K788). Det er dog muligt, at det sydlige vægforløb tilhører Hus 3 beliggende syd for og skal tolkes som dennes nordvæg. Mod vest fandtes under lagene i kannikeklosteret (Hus 4) et mindre stykke nord-syd orienteret grøft, samt flere stolpehuller i forbindelse med grøften (K320, K321). Grøften og stolpehullerne ligner opbygningen i de øvrige vægforløb i Hus 2, og tolkes som mulige rester af en vestgavl. Hvis de to vægforløb mod nord og syd medregnes til et selvstændigt Hus 2, bliver husets samlede bredde på ca. 4,5 m. Da den østlige afgrænsning ikke lå inden for feltet, kan husets længde ikke bestemmes.

Det skal nævnes, at der foreligger den mulighed, at Hus 2 foresætter længere mod vest, end grøften K320 og at rækken af stolpehuller ellers tilskrevet en palisade til kirkegården indgår i en lang, krummende sydvæg (bl.a. K633, K642, K643, K645, K647, K661, K665 og flere i udgravningen ikke navngivne stolpehuller). Herved bliver Hus 2 en del af et længere, øst-vest gående, krumvægget hus lignende Hus 1. Området var dog for forstyrret til med sikkerhed at kunne påvise udstrækningen af værkstedshuset.

I husets nordlige del var et større område med en tyk sekvens af tynde gulv- og smudslag bestående overvejende af lyst grå, sorte og hvidgullige askelag (K694). Lagene indeholdt en stor mængde fint kobberlegeringsaffald, som stedvis farvede jorden grønlig og lå i porøse plamager.

I husets sydlige del var kun bevaret en mindre, ca. 1 meter bred, nord-syd gående tange af gulvet imellem nedgravningen til 1857-fabrikkens fundament, som også havde taget den sydlige del af den nordlige gulvlagssekvens, og en yngre reparations/konstruktionsgrøft til kannikekælderen. De sydlige gulvlag var tyndere og mindre askefyldte end de nordlige.

Placeret i den nordlige del af de kraftige, nordlige gulvlag, ca. 40 cm fra nordvæggen var et ildsted bestående af en tyk sekvens af ler og askelag (K698, DB 2609). Ildstedet var cirkulært med en diameter på ca. 60 cm og let nedsunket i husets gulvlag/affaldslag K694. I ildstedet var en tyk sekvens af sandet, spættet fyld med horisonter af aske. Nederst var et tyndt, sort trækulslag indeholdende store mængder fragmenter af kobberlegering.

Ved senere vandsoldning af gulvlagene og indholdet af ildstedet fra hus 2, samt de omgivende fladedækkende affaldslag K497, K676, K690 umiddelbart nord og vest for hus 2, fandtes store mængder fragmenter fra ituslåede ler-støbeforme. Indersiden af støbeformene viste aftryk af urnesfibler, fuglefibler og dyr-i-ring fibler. Lagene indeholdt også en del fragmenter af smeltedigler.

Der fandtes yderligere en mindre mængde støbeformsfragmenter spredt i en del af de øvrige 1000-1100-tals lag i en større omkreds fra huset (K476, K236-238, K502 og K553). I fylden (K734) til den mulige 1100-tals kirkegårdsgrøft (K732) fandtes tillige en større mængde støbeforms- og

digelfragmenter, samt otte hele digler, hvoraf flere stadig indeholdt den sidste smeltning af kobberlegering.

Sammen med gulvlagenes indehold af smelteaffald og husets indehold af askelag, fører tilstedeværelsen af de store mængder støbeformsfragmenter til, at Hus 2 tolkes som et bronzestøberværksted med produktion af i hvert fald de tre ovenfornævnte typer fibler.

Fund af hele smeltedigler med rester af kobberlegering samt støbeformsfragmenter i grøft K732 nord for hus 2, knytter de to konstruktioner tidsmæssigt sammen.

Kontekster: K320, K321, K606, (K690), K694, K698, (K787, K788, K789), K792, K793, (K794, K795, K798)

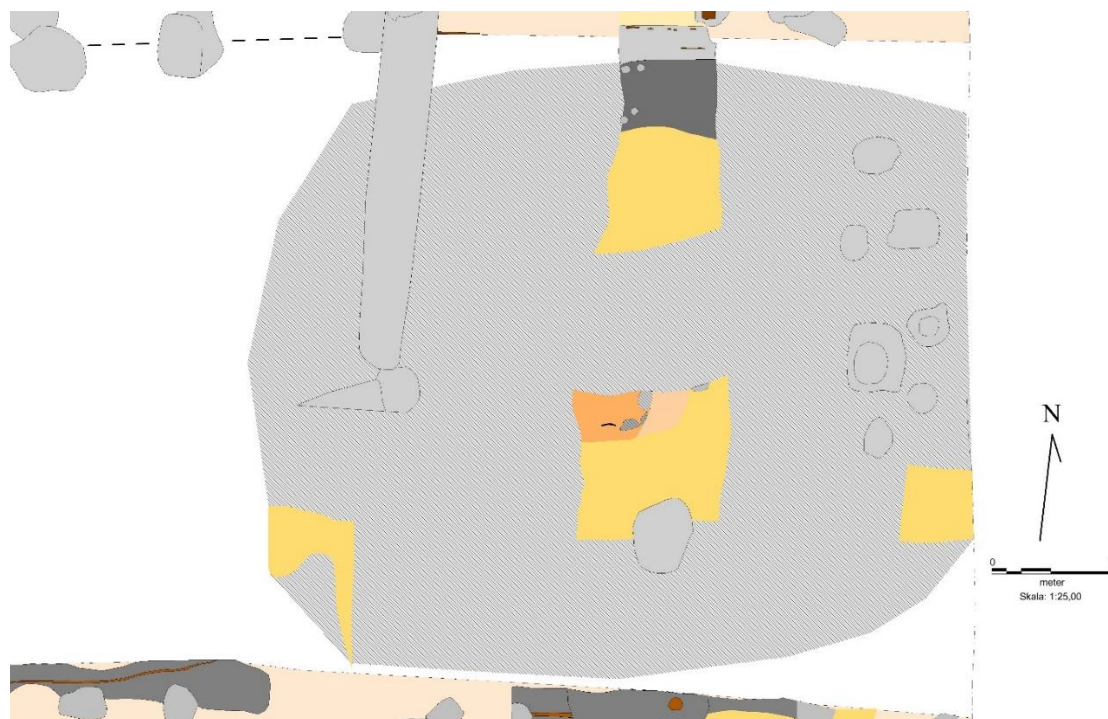
Fund: x1158, x1302, x1366, x1424, x1305, x3130, x3210, x3216, x3232,

Prøve:

Fase: 3

Datering: 1050-1150

Hus 3 – fase af 1077-hus?



Figur 15: Plantegning af Hus 1. Stiplet området viser udbredelsen af gulvlag. Tegning: Sydvestjyske Museer.

Diffust, uafgrænset hus udelukkende bestående af ovn K774 og de omkringliggende gulvlag (K772, K773). Skæres i øst og syd af yngre fundamentsgrøfter, og i vest af en reparations-/konstruktionsgrøft langs kannikekælderen. I nord grænser det op til stavvægsforløbet K798, som er beskrevet under hus 2. Vægforløbet er tidligere tilskrevet Hus 2, men kan også være nordvæg i Hus 3. I så fald kan smalle plankespor i væggrøft K795 tolkes som en vægbænk langs indersiden af nordvæggen i huset (K787). Husets gulvlag forsætter formodentligt mod syd på den anden side af den yngre fundamentsgrøft, der skærer det, men her skæres det formodentlig af den nordlige væggrøft og gulvlagene i Hus 1. Heraf udledes det også, at Hus 3 er ældre end Hus 1.

Centralt for Hus 3 er ovn K774, som ligger ø-v orienteret og er oval i form. Ovnen skæres i nord af den yngre affaldsgrube K449 og i vest af reparations-/konstruktionsgrøften til kannikekælderen. I den østligste del er en indfyring med en lav arbejdsgrube foran. Selve indfyringen i ovnens østside er opbygget i flade, kantsatte marksten. Bunden af ovnen bestod af en kraftig lerkappe indeholdende flere ildpåvirkede sten. I kanten af ovnen fandtes desuden et større, fragmenteret stykke af en kuglepotte.

Grundet dets fragmentariske og forstyrrede stand kan det ikke endeligt afgøres, om Hus 3 er en del af hus 1 eller 2, eller om det er en anden fase af bebyggelse. Ud fra de stratigrafiske forhold tolkes det imidlertid som værende en ældre, underliggende fase af bebyggelse, formodentlig fra efter vikingetidskirkegårdens nedlæggelse omkring midten af 1000-tallet og før anlæggelsen af Hus 1 i 1077.

Kontekster: K772, K773, K774, K786, (K787, K788, K789, K794, K795, K798)

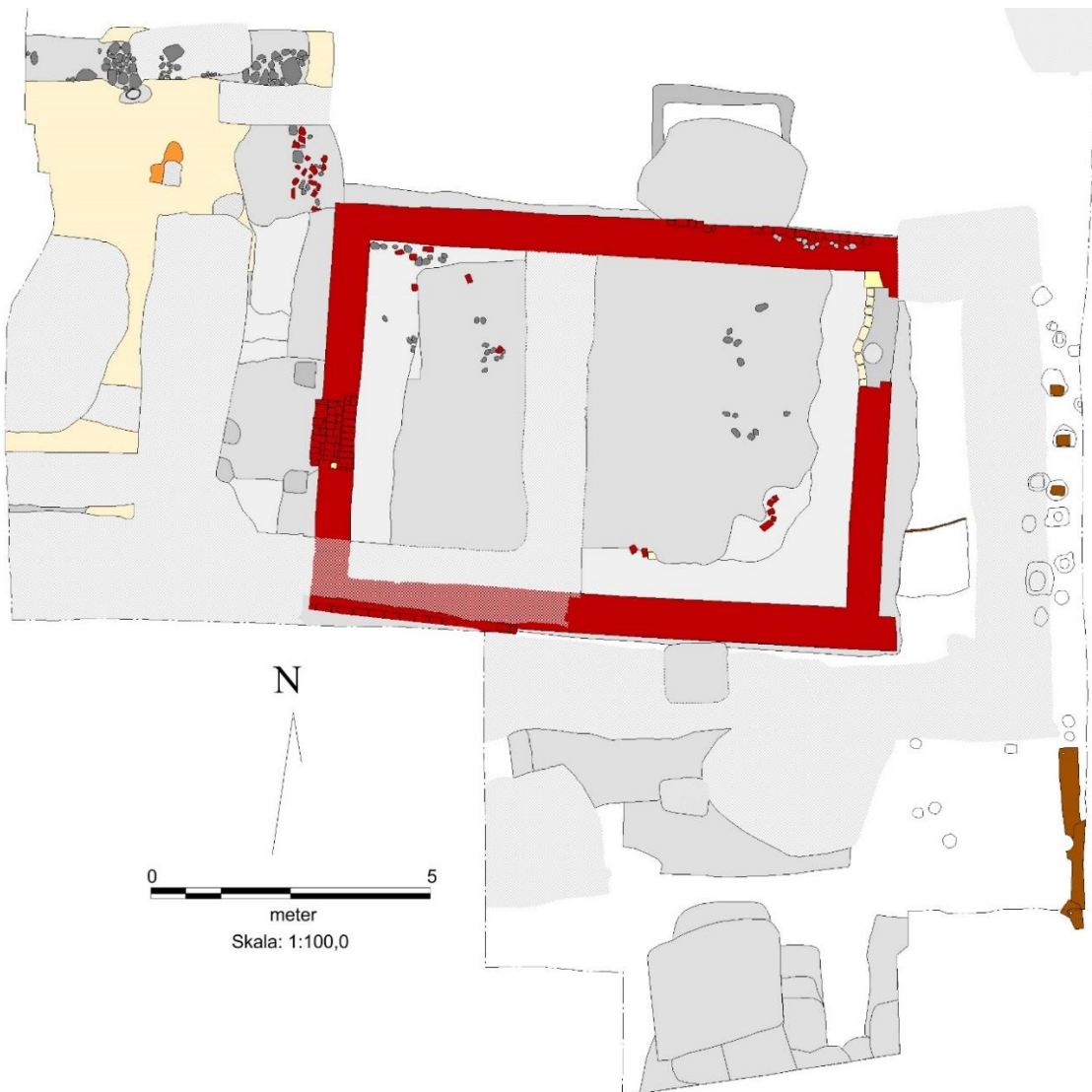
Fund:

Prøve:

Fase: 3

Datering: 1050-1150

Hus 4 –Kannikeklosterkælder



Figur 16: Plantegning af Hus 4. Huset murværk er markeret med rødt. Tegning: Sydvestjyske Museer.

Nederste bevarede kælderstokværk til en 10 x 7 meter rektangulær teglstensbygning. Bygningen er konstrueret af teglsten med dimensionerne 25 x 12 x 6 cm, som er sat i en grov kalkmørtel med synlige stykker muslingeskal. Bygningens mur gennembrydes i sydvesthjørnet samt midt på sydmuren af det yngre sandfundament K138. I forbindelse med anlæggelsen af dette er der yderligere blevet foretaget en behugning af indersiden på hele den vestlige halvdel af sydmuren.



Figur 17: Oversigtsfoto af teglstensruinen fra kannikeklosterkælderen (Hus 4). Set fra SØ. Foto: Sydvestjyske Museer

Bygningen er nedrevet til forskellige niveauer. Den nordlige og den nordvestlige del af muren står bevaret i en højde på henholdsvis omkring 2,2 m og 1,1 m, mens de sydlige og østlige mure kun står bevaret i en højde på omkring 80 cm. Toppen af de bevarede murrester ligger i kote 4,53, mens nederste skifte ligger imellem kote 2,32 og 2,49 m. Både nord- og vestmuren er kassemuret med en én sten tyk skal og fyldt op af nævestore kampesten lagt i kalkmørtel. Syd- og østmuren har ligeledes en én sten tyk skal, men har teglfyld lavet af fragmenterede teglsten, sandsynligvis rester fra byggeriet. Forskellen i byggeteknik skal formodentlig ses i sammenhæng med forskellen i bevaringshøjden. Den nederste del af muren, som er blotlagt i syd og øst, er sandsynligvis udfyldt med tegl for at styrke bæreevnen, mens den øvrige del af muren, som er bevaret i nord og vest, er kassemuret. Der ses spor af dette i tværsnittet af vestmuren, hvor sandfundament K138 skærer igennem denne. Et muligt resultat af dette er også, at minimum de nederste skifter synes at ligge i mere regelmæssig skiftegang end de øvre skifter. De nederste skifter ligger overvejende som 4 løbere og 1 binder, mens den regelmæssige skiftegang helt forsvinder længere oppe i murværket. Nederst afsluttes muren af et rent løberskifte over et rulskifte.

På indersiden af nordmuren findes to rektangulære nicher ca. 130 cm brede og 35 cm høje. Den vestligste er fulgt bevaret, mens kun underdelen af den østligste er bevaret. Den vestligste niche har stadig bevaret det rundbuede stik, med en større centralsten, der har udgjort nichens overdel. Dog er det delvist sammensunket, men bueslaget kan rekonstrueres ud fra in situ sten i kanten af rundbuen. Nicherne er ca. 30 cm dybe.



Figur 18: Målfast fotoregistrering af sydsiden af Hus 4's nordmur. Til venstre i billedet ses den bevarede niche, mens resterne af den østlige ses tilmuret med munkesten i højre side. Foto: Sydvestjyske Museer.

I den nordlige ende af østmuren, samt centralt i vestmuren, er trapper ind i kælderen. Trappen i østmuren synes forholdsvis bred med en bredde på 1,76 m. Den er på et senere tidspunkt blevet tilmuret med tufsten lagt i rent løberskifte og bevaret i tre skifters højde. Trappens nederste og eneste synlige trin udgøres af et binderskifte, og starter to skifter over murens nederste rulskifte. Trappen har en enkelt dørfals i dørens vestlige side. I trappens nordside, tre skifter over nederste trin, er en tilhugget sandstenskvader indsat i døråbningens ene vange. Stenen kan stamme fra en ældre kirkebygning og indmuringen i døren kan have en sakral betydning. En piloteringspæl fra 1857-fabrikken er nedrammet midt i døråbningen.

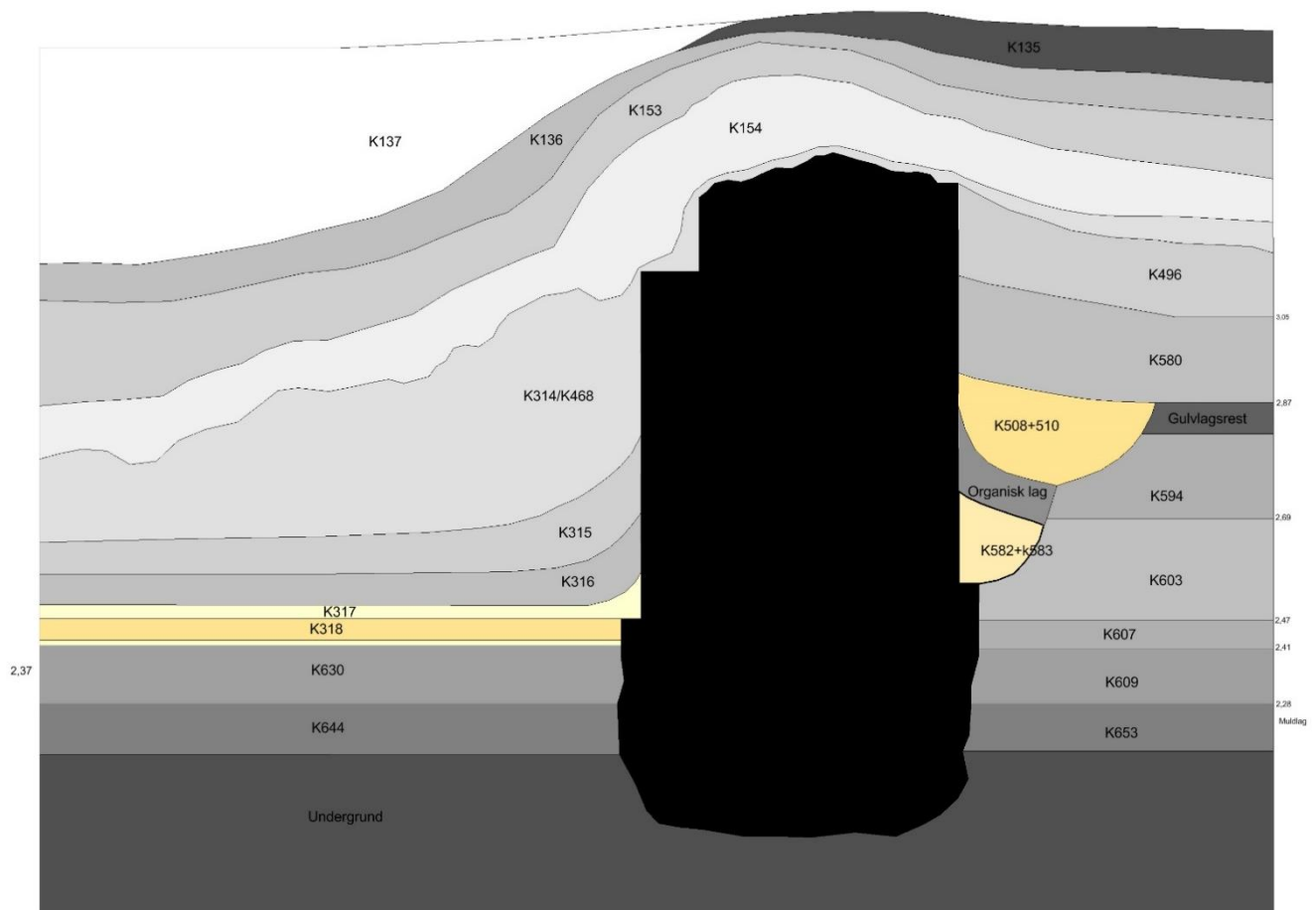
Trappen centralt i vestmuren er med en bredde på 1,3 m smallere end den østlige trappe. Trappens trin udgøres af teglsten lagt i binderskifte og nederste trin starter tre skifter over murens nederste rulskifte. Herfra er bevaret tre trin førende op og ud i området vest for kælderen. Det sidste, øverste skifte stikker delvist ud på murens yderside og har her sat sig sammen med de underliggende lag vest for bygningen. Øverste trin, som fører ud af bygningen, lå i kote 3,08 m. Trappen har på indersiden en dørfals på ca. en hel stens dybde. I dørfalsens sydlige side er der indmuret en kalkstenskvader. Kvaderen stammer også her muligvis fra en ældre kirkebygning og har fået sakral betydning ved indmuring i klosterbygningen.

Bygningen står på et ca. 50 cm dybt fundament af teglbrokker og mørtel. Fundamentsgrøften er nedgravet i muldhorisonten/undergrunden, hvorefter brokkefundamentet er støbt direkte ned i

grøften. En mindre byggegrube langs ydersiden af muren ses øst og vest for bygningen. Nord og syd for bygningen er de tilstødende lag forstyrret af senere nedgravninger. Byggegrubens fyld består overvejende af mørtel og teglstumper, som sandsynligvis skal ses som affald fra konstruktionsarbejdet. Byggegrubens nedgravningsniveau er laget K594, som fundmæssigt passer med et anlæggelsestidspunkt i midten af 1100-tallet.

Gulvlagene inde i bygningen starter lige over muldhorisonten, som ydermurene står på. Nederst ud for bunden af det nederste rulskefte ses et tyndt lag mørtel, som formodentlig er et konstruktionslag (del af K318). Over det er et ca. 5-10 cm tykt, alblandet sandlag (K318), som tolkes som sættelag for bygningens første, brolagte gulv. Over sandlaget ses igen et kraftigere og mere rent mørtellag (K317). Laget betragtes som rester af et mørtelgulv udlagt efter fjernelse af den indledende brolægning. Over mørtelgulvet var et ca. 10-15 cm tykt, kompakt, organisk lag indeholdende kalkklumper og tegl (K316). Øverst i laget sås plamager af skælkalk, som muligvis er rester af et forsvundet kalkgulv. Det organiske lag overlejres igen af et 10-15 cm tykt sandlag (K315). I laget var bevaret spredte rester af en mulig pikstensbelægning, hvorfor laget tolkes som sættelag for bygningens sidste, brolagte gulvlag. K315 forsegles af et kraftigt nedbrydningslag indeholdende store mængder mørtel, marksten og teglsten (K314). K314 ligger overvejende i en bræmme rundt langt bygningens indermure, men er stort set fladedækkende inde i bygningen. Laget er kraftigst i øst, hvor det synes at være hældt ind gennem den østlige dør og ned i kælderen. En tynd del af laget overlejrer toppen på den nedbrudte ruin, og må derfor være dannet umiddelbart efter nedbrydningen. K314 overlejres af laget K154, som også ligger tyndt hen over toppen af ruinen. Hvor K154 ligger hen over ruinen er der i laget fundet en Valdemar II mønt (x368), som daterer laget og hermed nedbrydningen af klosterkælderen til før 1232.

Niveauet for gulvet, samt forløbet og niveauet for trapperne ned i bygningen gør, at den bevarede del må være en høj kælder. Placeringen som sydfløj i et formodet klosterkompleks peger på en funktion som opbevaringskælder under klosterets refektorium. Dette bakkes op af vestrørens store dimensioner, idet den muligvis skulle kunne virke som vareindgang.



Figur 18: Lagene indeni og over kannikøklosterkælderen (Hus 4). K154, der overlejrer nedbrydningslaget i ruinen K314, er dateret til før 1232. De overlejrende lag K153, K136 og K135 er dateret til henholdsvis 1232-1250'erne, 1250'erne-1272 og 1272. Den stratigrafiske sekvens syntes derfor at understøtte en datering af nedrivningen til 1217. Tegning: Sydvestjyske Museer.

Ribe bispekrønike nævner, at den 1. oktober 1176 hærages både Domkirken og det tilhørende kloster af brand. Efterfølgende fik kannikerne fra klosteret i 1217 under bisp Tue (1214-1230) lov til at bygge egne huse omkring kirken, på hvilket tidspunkt man må formode, at klosteret ophørte med at eksistere.³² Dateringen for klosterets nedlæggelse passer godt med dateringen af K154, som er det første lag dannet over nedbrydningslaget i klosterruinen, til før 1232 (se ovenfor nævnte mønt slået af Valdemar II (x386)).

Kontekster: K73, K140, K154, K174 (fundamentsgrøft/byggegrube), K193/K450 (nedbrydning øst for ruin), K197, K320, K321, K468 (nedbrydning vest for ruin), K469 (konstruktionslag vest for ruin?), K471 (nedbrydningslag?), K508, K509, K510, K511, K530 (konstruktionsgrøft til østmur), K531, K582

³² Kinch 1869, s. 45-46.

(konstruktionsgrøft til vestmur), K583, (K590, K591, K592, K593), K610, K636, K637, K775, K896, K897

Fund: x442, x367, x368, x508, x521,

Prøve:

Fase: 4

Datering: Ca. 1160 til 1217.

Hus 5 – Vestfløj i kannikekloster?



Figur 19: Plantegning af Hus 5. Husets gulvlag er markeret med lys gul i den vestlige del af feltet, vest for Hus 4 (rød). Mod nord er husets stenfundament markeret med gråt. Tegning: Sydvestjyske Museer.

Diffus N-S orienteret struktur beliggende umiddelbart vest for hus 4. Strukturen er overvejende defineret ved et leret gulvlag K502/K516, som mod nord var afgrænset/skåret af et kraftigt kampestensfundament lagt i en lav grøft (K500). Stedvis syntes gulvlaget dog at gå nord for K500 og forsvinde ud i K498 (K503 og K516). Gulvlagene i huset var stærkt forstyrret af yngre nedgravninger specielt mod syd og øst. Mod vest forsvinder gulvlaget ud under den vestlige feltgrænse. Gulvet består overvejende af homogent, lyst grågult ler.

Ca. midtfor i den nordlige del, omkring 1,20 m syd for stenfundament K500, er et ildsted eller resterne af en ovn bestående af et orange, hårdt kompakt lag af ildpåvirket ler over et gråbrunt smudslag. I SØ skæres anlægget af nedgravningen K545.

Længst mod nord, op imod K500, fandtes en mindre ca. 60 x 30 cm oval nedgravning, med en nedsat kuglepote (K532, x1246). Nedgravningsfylden bestod af leret sand med spredte nister af brændt ler og trækul.

Kontekster: K500, K502, (K503), K504, (K505), K514, K516, K517, K522, K549

Fund:

Prøve:

Fase: 4

Datering: Ca. 1160 til 1217

Hus 6 – Kannikegård 1



Figur 20: Plantegning af Kannikegård 1. De mulige rester af murværk fra Hus 6 er vist som en N-S gående række af røde teglsten nord for sandfundamentet til Hus 7. Hus 7's sandfundament er markeret med mørk gul farve, mens Hus 8's sandfundament er markeret med lys gul. Tegning: Sydvestjyske Museer.

N-S orienteret teglstenssyld (K458) med et stolpehul i nordenden (K464). Bevaret længde er 2,3 m. Teglstenene har forskellige formater (26x12x8 og 21x14-15,5x6-7) (se figur 14). Flere af stenene havde mørtel på sig, hvilket indikerer, at de er genbrugte. Øst for sylden ses laget K459, som flere steder overlejrer kanten af stenene. Vest for rækken ses en ca. 1-2 cm tyk, mere sandet horisont (K462). Mod syd skæres syldstensrækken af nedgravningen til sandfundament K138. Stenene er anlagt på K136. Væggen er tolket som væg eller skillevæg i et hus anlagt tidsmæssigt mellem hus 4-5 og hus 7, formodentlig i første til midterste del af 1200-tallet.

Der blev ikke erkendt spor efter ydervægge, men bygningen har formodentlig været opført i en lettere konstruktion, som f.eks. bindingsværk.

Kontekster: K458, K459, K460, K461, K462, K463, K464, K465, K466

Fund: x1037, x1038, x1039, x1040, x1041, x1042, x1099, x3027, x3047

Prøve:

Fase: 5

Datering: o. 1217-o.1250

Hus 7 – Kannikegård 2

Ø-V orienteret, formodentligt stenbygget hus kun erkendt ved tilstedeværelsen af sandfundament k138. K138 former i plan en vinkel, hvis østlige del løber N-S ud fra K73 (nordmuren i kannikekælderen) og knækker mod vest efter ca. 5 meter (se figur 14). Fylden er lyst gulbrunt sand med store områder af rødbrunt, alblandet sand, som har karakter af omrodet undergrundsand (mørkere end de øvrige sandfundamenter). Sandet er pakket i ca. 15 cm tykke, horisontale lag. Fundamentets bredde varierer fra næsten 2 m til kun lidt over 1 m, men dette kan være influeret af de efterfølgende anlægsarbejder. Top af K138 ligger i 3,40 m og bunden er målt i kote 2,34 m.

I det sydlige forløb er K138 hugget igennem østmuren til kannikekloster-kælderen (K140). Sandfundamentet ligger helt op til K73. Det ser derfor ud til at respektere kannikekælderens nordmur, hvorfor denne muligvis har indgået i den stående bygning. Vest for gennembrydningen af K140 skæres K138 af det yngre sandfundament K133.

I området omkring gennembrydningen af K140, er K138 delvis bortgravet i hvad der tolkes som en plyndring af ressourcer (K394). Kun rester af sandfundamentet var tilbage i kanten af plyndringshullet, som yderligere var kælvet i siderne. Grubens primære opfyld består af kompakt, omsat organisk materiale med en del dyrekogler. Formodentlig affald. Regelmæssige, horisontale lag af lyst sand og tykkere, organiske lag i fylden syntes at stemme overens med den horisontale lagdeling i K133,

hvorfor det tolkes, at plyndringen sandsynligvis har fundet sted i forbindelse med gravningen af K133/bygningen af hus 8. Afgravningen af K138 har formodentlig været for at undgå indskridning af K138 i K133. Der er så sket en gradvis omfyldning af K138 i løbet af ifyldningen af K133.

Ved afgravning/sammenstyrtning af udgravningsfeltets vestprofil kunne der observeres sandlag lignende K138 liggende N-S i profilen op imod K141, hvilket peger på, at den vestlige del af sandfundamentet ligger umiddelbart uden for den vestlige feltgrænse. Dette vil give en bygning stående på fundamentet omtrentlige ydre mål på 11 x 7 meter.

K138 overlejres af K133. Huset opføres efter Hus 6, som efterfølger klosterets nedrivning i 1217 (Hus 4). En relativ datering vil derfor placere det omkring midten eller anden halvdel af 1200-tallet. K138 skærer samtidig gennem lagene K136, som er møntdateret til midten af 1200-tallet (x0254 – Christoffer I, 1219-1259). Få fund af glaseret tagtegl, flamsk B2-keramik og B1-keramik fra sandfundamentet understøtter en datering til midten af 1200-tallet med en funktionstid op til konstruktionen af Hus 8 omkring år 1300.

Kontekster: K138, (K394, K395)

Fund: x0206, x0426, x0982, x0983, x0984, x0986, x0987, x0988

Prøve:

Fase: 5

Datering: midten af 1200-tallet til o. 1300

Hus 8 – Kannikegård 3

Ø-V orienteret, formodentlig stenbygget hus opført på sandfundament K133. I den østlige del er rester af en N-S vendt halvkælder tilhørende huset (se figur 14).

K133 former i plan en vinkel, hvis vestlige del løber N-S ud fra K73 (nordmuren i kannikekælderen) og knækker mod øst efter ca. 7 meter. Fylden er homogen, lyst gulbrunt sand uden nævneværdige indslag af andet. Sandet er pakket i ca. 10 cm tykke, horisontale lag, hvorimellem der er fine, tynde, lysere sandlag, hvilket tyder på stampning eller anden form for pakning. Fundamentets bredde varierer fra ca. 2 m op til ca. 2,30 m. Top af K133 ligger i kote 4,5 m og bunden ligger et lille stykke i undergrund, i ca. kote 2 m.

Konstruktionen af hus 8 har formodentlig været i to faser. Først er der øst for det stående hus 7 blevet anlagt en halvkælder på sandfundament (K104, K118 og K209), hvorefter hus 7 er blevet fjernet og det resterende af hus 8 er blevet opført, hvor Hus 7 stod. Sammenstødet imellem de to faser ses i det sydlige forløb, hvor sandfundament K133 støder op til K104.

Af de bevarede kældermure, syntes kun den vestlige (K128) og sydvestlige del (K116) at stå originalt, mens de andre dele er fuldstændigt opsat og opbygget i en senere periode. Derfor skal kun den vestlige del beskrives under hus 8, mens de øvrige dele beskrives under det senere hus 9.

Kælderens N-S gående vestmur (K128) er konstrueret i munkesten (27-28 x 12-13 x 7-8 cm) og sat i munkeskifte. Stenene er sammenbundet med hvid kalkmørtel. Nederst har muren et binderskifte sat på sandfundament K209. Omtrentlig tykkelse af muren er 60 cm. Den øvre del midt for på muren består af en yngre ombygning lavet af munkesten (26-28 x 13-14 x 8-9 cm), som er sat i uregelmæssigt krydsskifte og bundet sammen med sandmørtel. Over dette er igen et område af murens sydlige halvdel, som er muret med hård, hvid kalkmørtel. Denne del er formodentlig en recent af den øvre, yngre mur K3. En enkelt tufsten forekommer i ombygningen sat i sandmørtel. De øvre lag har udbredte sætningsskader, mens de nederste fem skifter står pænt.

Mod syd støder K128 på den Ø-V gående sydmur (K116). De to mure er i forbandt, men hvor de to mure møder hinanden, ses på indersiden af K128 en aftrapning af de nederste fem skifter. Midtfor, nederst i muren, forekommer flere mindre lodfuger, hvis funktion er ukendt.

Den Ø-V gående sydmur (K116) er opbygget af munkesten (28 x 13 x 8/30 x 14 x 10) og lagt i tillempet munkeskifte med flere uregelmæssigheder i antallet af løbere mellem binderne. Muren er konstrueret på sandfundament K104 og er bevaret i en højde af ca. 100 centimeter. På det tykkeste sted er muren tre halvsten tyk. Murværket er presset både udad og indad af tryk udefra og oppefra. Stenene er bundet sammen med en sandet kalkmørtel iblandet en del muslingeskaller. På murens nordside (indersiden) er fugerne regelmæssige og pænt udført, mens sydsidens (ydersiden) fuger står grove og ustrøgne. Sydsiden er yderligere påsmurt et groft lag mørtel, muligvis sekundært. Mod øst støder K116 op imod den senere tilbyggede trappekonstruktion K122 og K123.

De to murforløb K128 og K116 danner sammen sydvesthjørnet i en N-S orienteret halvkælder, som er senere tilbygget hus 8's østlige del. Dele af sydmuren ombygges i forbindelse med konstruktionen af Hus 9 (se nedenfor), mens vestmuren ombygges så kraftigt senere, at der kun er bevaret en lille rest af det oprindelige sandfundament til muren, der tilhørte kælderens i Hus 8.

Hus 8 overlejrer fundamentet til Hus 7. Medregnes en funktionstid for Hus 7 vil en relativ datering formodentlig ligge omkring år 1300. En datering, som understøttes af de få fund fra sandfundamentet. Hus 8 står formodentlig frem til opførelsen af processionsgangen (Hus 10) i omkring 1425, hvor dannelsen af to parallelt løbende tagflader ville give problemer. Derfor bliver huset nedrevet og derefter genopbygget som et gavlhus ud imod Sønderportsgade, mens kælderens under huset modificeres og genanvendes i det nye hus (Hus 9).

Kontekster: K133, K104, K104a, K116, K117, K118, K119, K120, K128, K209

Fund: x0761, x0763, x0767, x1083, x1111

Prøve:

Fase: 5

Datering: o. 1300 – o. 1425.

Hus 9 – Kannikegård 4

N-S vendt gavlhus beliggende med gavl ud mod Sønderportsgade. Den eneste bevarede rest af bygningen er halvkælderen bagerst i huset. Som skrevet ovenfor er kælderen genbrugt fra forgængerhuset Hus 8 (se figur 14). Hus 9 findes stadig på brandtaksationer fra 1761, hvor det beskrives som et toetagers bindingsværkshus på 11 fag.

Vest- og sydmuren (K128, K166) i husets kælder står stadig, som de oprindeligt gjorde i forgængerhuset hus 8. Dog er K128 blevet ombygget, så muren over de nederste, regelmæssige munkeskifter lagt i kalkmørtel har en sektion af munkesten med en mere uregelmæssig skiftegang og bundet sammen med sandmørtel. Denne ombygning stammer sandsynligvis fra, da muren indgik som en del af hus 9. Nordmuren består delvist af K73 (nordmuren i Hus 4), som er genanvendt i 1300-tals kælderen, og delvist af en ombygget mur i sammenhæng med den ligeledes ombyggede østmur i kælderen (se nedenfor).

I forbindelse med, at det Ø-V liggende Hus 8's teglkælder skulle indgå i det N-S liggende Hus 9, er der blevet indsat en trappe (K122) i sydmuren, så der er adgang ned til kælderen herfra. Denne består af trappen (K122) med to flankerende kvadratiske trappevinger (K123). Vangerne er indbygget, så der midt på sydmuren er en lodfuge, der adskiller dem fra den oprindelige del af muren. Trappens dørbredde var ca. 108 cm. På hver side af dørens inderside var en dørfals på 22 x 14 cm. I østsiden fandtes rustne rester af dørhængslerne. Trappen havde bevaret to trin ned i kælderen på dørens nordlige side. Trinnene udgjordes af to skifter N-S orienterede teglsten, så hvert trin blev to stentykkelser højt. Hvert trin er 17 cm højt og 28 cm dybt. Trappen er på sit højeste bevaret i højde med det omgivende murværk (K123 og K116). På tre af trappens trin var trædefladen bevaret og der kunne konstateres slid på dem alle. I gulvlaget lige inden for trappen fandtes en trædesten af granit, hvorfor det må formodes, at dette var gulvhøjden i trappens funktionstid. På trappens yderside var opfyldt med teglbrokker. Både vanger og trappe var konstrueret af munkesten med målene 28 x 13 x 8 cm og bundet sammen med kalkmørtel.

Det øst-vestlige murforløb i forbindelse med trappen er sat i munkesten med formatet 7-8 x 12-13 x 27-28 cm. Ned mod murens sandfundament er sat et rulskifte under det meste af muren. Over dette

er en uregelmæssig skiftegang. Sammen med en petring i 2. regulære skifte over rulskiftet indikerer det nærhed til et hjørne. Mørtelen er gråhvid med muslingeskaller, små trækulsnister og små klumper ulæsket kalk. Enkelte steder er fugernes overflade bevaret. Her er den planstrøget med stenenes overflade, men ikke ud over disse. Mod øst er stenene hugget til ved nedbrydningen af den første østmur, forud for etableringen af K432. Ydersiden af kælderens sydøstlige hjørne er bortgravet i forbindelse med etableringen af fundamentet af 1857-fabrikken.

Langs nordsiden af den del af K73, som er anvendt i hus 9, er yderligere gravet en sekundær konstruktionsgrøft (K79, K80) i forbindelse med en omsætning af ydermuren. Stratigrafisk er grøften ældre end stenfundament K192, men yngre end fundamentsgrøften til processionsgangen. Genstandsfund fra grøftfylden daterer den bredt til o. 12-1300-tallet, men dette kan være omrodet med ældre lag. Omsætningen af muren, som har foranlediget gravningen af K79/K80, må altså være sket efter processionsgangen er bygget, men før østmuren til Hus 9 ombygges (K191/K192 – se nedenfor).

Østmuren samt det nordøstlige hjørne i kælderen er på et senere tidspunkt blevet helt ombygget/genopført. Muren har oprindeligt stået på et sandfundament lignende det, der er under de øvrige mure, hvilket der ses rester af i den østlige kant af K191. Sandfundamentet er senere tømt op og en ny fundamentsgrøft er gravet (K191) for at anlægge et nyt fundament af meget kraftige syldsten med en gennemsnitlig størrelse på ca. 1 meter i diameter (K192). Under og imellem stenene i K192 fandtes mørtel og nedbrydningsmateriale fra den oprindelige østmur. Anlagt oven på K192 er en nord-syd gående teglstensmur, samt et kort, øst-vest gående forløb i det nordøstlige hjørne. Den nord-syd gående del ligger ikke centralt på det underliggende stenfundament. Enkelte dele af muren hviler slet ikke på fundamentet, mens andre dele kun hviler sparsomt på stenene. Dette kan skyldes byggesjusk, eller en sen ændring af planerne. Østmuren er bevaret i op til 10 skifter i sammenstødet til den nordre mur, og nordøsthjørnet har bevaret 8 skifter i murfladen og 12 i murkernen. Nederst har den et udjævnende teglag bestående af et rulskifte og to binderskifter, som springer ca. 6 cm frem fra muren. Teglstenene i muren varierer i størrelse, men måler generelt mellem 6,5 x 11,5 x 25,5 cm og 8 x 13 x 27 cm. En del sten har mørtelrester på sig, og i murkernen findes flere profilsten, hvilket viser, at muren må være lavet af genbrugsmaterialer, sandsynligvis fra den ældre mur. Både murens forside og bagside er sat i munkeskifte. Muren er ca. 77 cm bred og konstrueret i en form for fuldmur, om end midten er noget uregelmæssigt lagt. Ingen steder er overfladen af mørtelen bevaret. I nordmuren ses flere forskellige mørteltyper. På ydersiden af det nordøstlige hjørne er en granitkvader indsat i murværket. Langs indersiden af øst- og sydmuren lå en bramme af blåler, der muligvis har fungeret som støtte eller fugtsikring ved muren (K440, K441). Denne fuldstændige ombygning af Hus 9's østmur og dele af nordmuren kan ikke præcist dateres. Men stratigrafi mellem K192 og K79/K80 viser, at ombygningen

må være foretaget, mens processionsgangen har stået. Samtidig peger anvendelsen af munkeskifte i genopførelsen af østmuren på, at den er middelalderlig. Der er formodentlig tale om en renovering af det dårlige processionsgangsmurværk, der har stået dårligt på det ældre sandfundament fra Hus 8.

Gulvlagene i kælderen bestod øverst af et nedbrydningslag indeholdende tegl- og marksten (K157). Under dette var to sekvenser af mørtel-gulvlag med knuste blåmuslinger. Imellem mørtellagene var horisonter af trækul med teglstenfragmenter og mørtel (K158, K159 og K435). I gulvlagssekvensen fandtes i de øverste lag (K159) en formodet sen borgerkrigsmønt (x318), mens der i de nederste lag (K158) fandtes en mønt fra Erik Menved (1286-1319). Bevarede munkesten lagt på fladen i NØ-hjørnet af kælderen viser, at det ældste gulvlag formodentlig har været et teglgulv lagt i mørtel. Under sekvensen af mørtelgulvlag var et gulbrunt sandlag, som øverst havde en mere leret horisont og nederst havde et mere siltet, gult lag med teglfragmenter (K448). K160 indeholdt to sandsynligvis sene borgerkrigsmønter (x326). Under gulvlagene var et heterogent, gulbrunt, siltet lag med mange teglbrokker. På lagfladen fandtes to teglsten lagt på fladen og to kantstillede teglsten. Stenene har muligvis været underlægning til planker langs kældrens mure. Laget tolkes som et tætnings- eller aktivitetslag over konstruktionslaget (K193) nederst i kælderen. Nederst i kælderen var et løst, gråhvidt mørtellag med mange teglstumper og marksten. Laget deles i et øvre lag og et tykkere nedre lag (K194), af et tyndt, mørkt, leret smudslag. Laget tolkes som et primært konstruktionslag til 1300-tals kælderen og umiddelbart overlejrer det klosterruinen fra 1100-tallet. Den første aktivitet inde i kælderen, under 1300-tallets konstruktionslaget, syntes at være teglfyldte nedbrydningslag (K194, K450) skabt ved yderligere nedbrydning/afretning af 1100-tals klosterets østmur K896, forud for konstruktionen af kælderen til hus 8.

Inde i 1300-tals kælderen til hus 8/9 ses en række mindre nedgravninger med forskellig udformning og fyld (K426, K442, K446). I det indre, sydøstlige hjørne har der fra de øverste gulvlag (K425) været en mindre nedgravning langt østmuren, formodentlig i forbindelse med en udbedring af denne (K426, K427). I gulvniveauet (K158/K439) var en mindre, rektangulær, træsat grube (K442, K443). Gruben er senere end lerpakningen langs østmuren (K432) og tolkes som en "kølekasse" i kælderen. Endelig var der i omkring samme niveau en mindre 45 x 28 cm nedgravning med ukendt funktion (K446, K447).

Kontekster: K110, K109, K116, K121, K122, K123, K128, K157, K158, K159, K160, K169, K170, K171, K175, K176, K177, K178, K181, K184, K185, K186, K187, K191, K192, K193, K194, K425, K426, K427, K428, K429, K430, K432, K433, K434, K435, K436, K437, K438, K439, K440, K441, K442, K443, K444, K445, K446, K447, K448

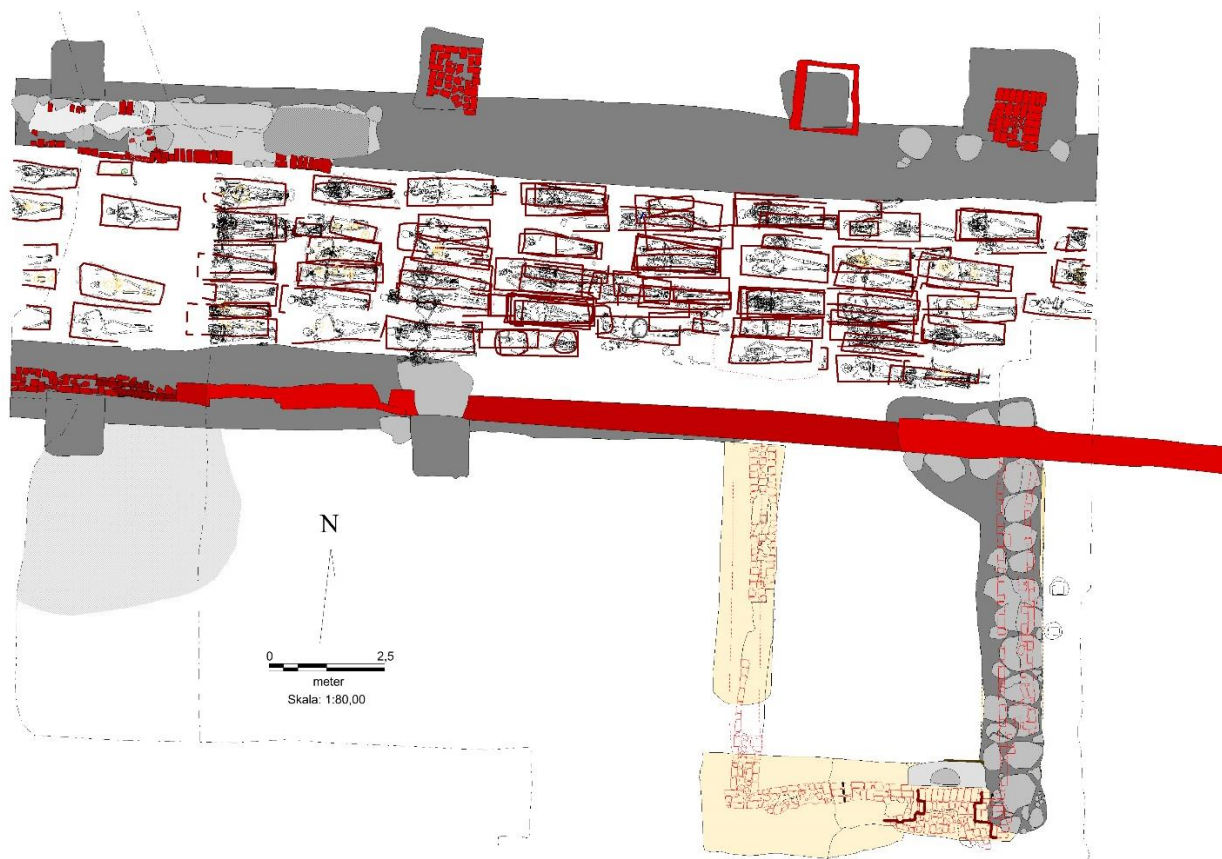
Fund: x0241, x0242, x0251, x0252, x0253, x0255, x0256, x0257, x0259, x0260, x0263, x1016, x1017, x1104, x1109

Prøve:

Fase: 3

Datering: o. 1425 – 1850?

Hus 10 – Processionsgang



Figur 21: Plantegning af processionsgangen. Omgangens fundament er markeret med mørk grå, mens de bevarede murrester er tegnet på i øverste venstre hjørne. Tegning: Sydvestjyske Museer.

Ø-V gående teglstensbygning igennem den nordlige del af feltet. Bygningen har udgjort den midterste del af sydfløjen i en højmiddelalderlig processionsgang opført o. 1425. Omgangen har dannet en lukket gård syd for Domkirken. Omgangen bliver endeligt nedrevet i 1738.

Inden for feltet er afdækket et 23,2 m langt forløb af omgangen, hvis bredde fra ydermur til ydermur er 6,3-6,5 m. Murene er bygget på en ca. 150 cm dyb fundamentsgrøft med en let konisk nedgravning (K18, K72, K350), som i toppen málte ca. 170 cm og i bunden ca. 130 cm. K18 skæres flere steder af senere begravelser. Fundamentsfylden er opbygget af irregulære lag af skiftevis

brokker/mørtellag og homogent, gråsort, sandet ler. Hele fundamentetsopbygningen består af mindst 14 lag med en tykkelse på 5-15 cm. Fundamentet afsluttes med et tyndt lag sand, hvorpå murens stenfundament er opført.

I fundamentsgrøftens profil ses det, at mens lagene under indersiden af muren stadig er vandrette, så har lagene under ydermuren sat sig kraftigt, hvilket må have medført betragtelige skader på murværket. I et forsøg på at modvirke dette er der opført sekundære stræbepiller på ydersiden af murene, hvis individuelle fundamentsnedgravninger skærer K18 (K6, K33, K38, K370, K402, K898). Stræbepillerne er opført af munkesten lagt i kalkmørtel. Hvor de nederste skifter var bevaret, målte basen ca. 1,3 gange ca. 1,1-1,3 m. Teglstene er bygget på et tykt opfyldslag af teglbrokker, som igen har et fundament af store marksten. I fylden på både K6, K33 og K898 fandtes store mængder tagtegl, heriblandt vingetegl og mopper, hvorfor enten selve stræbepillen eller opfyldningen af nedbrydningshullet må dateres til eftermiddelalderen. Stræbepillerne er sat parvis overfor hinanden med en indbyrdes afstand på ca. 6,6-7,0 m (hver andet hvælvfag). I den østlige ende af nordmuren, hen imod hjørnet af processionsgangen, er et mindre spring imellem stræbepillerne på kun ca. 3 m. I den østlige ende på den sydlige side er Hus 9 konstrueret op imod processionsgangens sydmur, hvorfor der her ikke har været behov for at bygge stræbepiller. I feltets nordøstlige hjørne, kun ca. 2,4 m øst for stræbepille K38, fandtes en ”ekstra” stræbepille. Pillens base havde samme dimensioner som de øvrige, men fundamentet under den var med et mål på ca. 2,1 x 2,4 m væsentligt større.

I den nordvestlige del af feltet var en rest af processionsmurens nederste 1-2 skifter bevaret (K343). Muren står på en sokkel af store granitsten med størrelser på mellem ca. 30 x 80 cm og ca. 1,1 m x 40 cm. Mellem og over sokkelstenene var der pakket med teglbrokker og mørtel. Hvor der var plads, gik pakningen over i et egentligt rulskifte. Over den nederste granit- og teglsokkel var et tillempet munkeskifte, som til tider gik over i et rulskifte, hvor dette var krævet for at få en plan byggeflade for de øvrige skifter (se T62). Muren var nedbrudt til ca. kote 5,0 m. Murfoden lå i o. kote 4,5 m. Muren var opført af munkesten med formatet 25-28 x 12-14 x 10 cm sammenbundet med kalkmørtel. Mørtelen indeholdt få skaller, men meget sand. Murkonstruktionen må opfattes som en slags kassemur, idet der i murkernen hovedsagligt findes teglbrokker lagt i betydelige mængder mørtel, indeholdende en del muslingeskaller. Muren har en fuld bredde på ca. 1,3 m, hvoraf selve ydermurens tykkelse udgjorde ca. 80 cm. 50 cm på murens sydside udgjordes af en vægbænk, som det også ses i den stående rest af processionsgangen. Vægbænkens nederste skifte bestod af et rulskifte i store munkesten (28-29 x 13-14 x 10-11 cm). Stenene var hævet op til en rugbrødslignende form. Begravelse K1165 er senere nedgravet i resterne af processionsgangens nordmur.

En del fund af formsten fra rippehvælv i nedbrydningslaget fra processionsgangen (K7) viser de hvælvtyper, der har været i omgangen. Enkelte formsten viser yderligere vinduesnichernes facetterede false.

Gulvlagene i processionsgangen er formodentlig blevet fjernet ved nedrivningen, og resterne er kraftigt forstyrret af den intensive begravelsesaktivitet, men i kanterne af omgangen og enkelte steder, hvor belægningen har sat sig i nedsunkne begravelser, findes spor af den oprindelige gulvbelægning stadig bevaret. Op imod den nordlige og sydlige ydermur fandtes to lyse, overvejende homogene sandlag med et heterogent, gråbrunt, mørtelholdigt sandlag imellem (K42, K354, K355, K405, K406). Lagene tolkes som rester af sættelag under gulvbelægningen i processionsgangen. K42 er formodentlig en senere omlægning af gulvet over K355. De øverste sættelag K42, K354 og K355 ligger mellem kote 4,00 og kote 4,20 m, så en formodet færdig gulvhøjde i processionsgangen har ligget i kote ca. 4,30 m. Rester af den egentlige gulvbelægning findes i en 168 x 56 cm stor fordybning, hvor gulvet har sat sig ned i en sammensunken, underliggende begravelse (K70). Her ses et område med teglstensgulv lavet i sten lagt nord-syd på fladsiden. Teglstenene måler generelt 27 x 14 x 6 cm, men der forekommer også enkelte munkesten (27 x 14 x 10 cm). Mellem stenene er der lyst, gulbrunt sandmørtel. Fugebredden er ca. 1 cm. Kraftigt slid på stenenes kanter viser, at de må have været blottet i gangfladen. Teglbrokker, mørtel og groft, gulbrunt sand i fordybningen viser, at den er forsøgt udbedret ved opfyldning, hvilket formodentlig også er årsagen til, at den ikke er fundet og pillet op ved nedbrydningen.

Processionsgangsbegravelser

Hele den fulde gulvflade i processionsgangen var brugt til begravelser. På tværs af omgangen lå begravelserne omtrentlig i rækker af op til fem. Topkoten på de øverste (yngste) ligger i omkring 4,17 m, mens topkoten på de nederste ligger i omkring 3,20 m. Højeste antal overlejlende begravelser er fem. For overskuelighedens skyld er begravelserne i bearbejdningen opdelt efter formodet relativ alder/begravelsestidspunkt i faserne: ældste, mellemste og yngste begravelser. Opdelingen er sket efter stratigrafiske principper og koter. Ældste lag indeholder 53 begravelser eller rester deraf, mellemste indeholder 73, mens den yngste indeholder 42. I alt 168 begravelser eller rester af begravelser. De øverste grave lå kun ca. 10 -15 cm under det oprindelige gulvniveau i processionsgangen. En stor del af begravelserne skar ned gennem ældre begravelser og der fandtes mange rester af kraftigt forstyrrede begravelser. Enkelte steder fandtes begravelser af en mand, en kvinde og børn i samme tværgående række, antydende at der var tale om en samlet familiebegravelse.

Størstedelen af de gravlagte lå i store, udsmykkede, let trapezformede trækister, tit med op til tre bærehåndtag i hver side og et i hver ende. Håndtagene var dekoreret med indridsninger og vulster, og

påsat kisten med udsmykkede blybeslag. På flere af kisterne kunne der fremrenses bevarede kisteplader af blik eller messing, bærende den afdødes navnetræk, oprindelse, stilling, familierelationer o. lign. Enkelte kister bær yderligere et læseligt årstal nederst på kistelåget. De fundne kisteplader og kistetyperne i sig selv daterer størstedelen af begravelserne i processionsgangen til anden halvdel af 1600-tallet og op til umiddelbart før nedrivningen af omgangen i 1738. Muligvis er begravelse i omgangen først startet en del år efter opførelsen. Ellers formodes det, at de ældre begravelser blot er ødelagt af den senere intensive begravelsesaktivitet.

Kontekster: K7, K18, K25? K32, K33, K38, K42, K54, K63, K70, K72, K343, K350, K354, K355, K370, K374, K377, K402, K405, K406, K474, K898

Fund: x0007, x0017, x0021, x0023, x0028, x0035, x0039, x0053, x0093, x0102, x0127, x0357, x0570, x0585, x0657, x0668, x0676, x0691, x0731, x746, x0781, x873, x0928, x0929

Prøve:

Fase: 6

Datering: o. 1425 – 1738

Kirkegårdsmur 1 – Højmiddelalderlig kirkegårdsmur

Ø-V orienteret teglstensmur løbende igennem feltets centrale del. Den midterste del af muren udgøres af nordmuren i Hus 4 (K73). K73 er senere blevet forlænget mod vest med en teglmur (K141). I den østlige del af feltet ses rester af Kirkegårdsmur 1 muligvis nederst i nordmuren til halvkælderen under kannikegård 4 (Hus 9). Længst mod vest er K141 bortgravet af kælderen under 1850-fabrikken.

Den forlængede vestmur er bygget op til K141, men er ikke i forbandt med denne. Fem skifter er videreført ca. 2,70 m mod øst, henover den vestlige del af K73, som har sat sig. K141 er opført overvejende af munkesten med dimensionerne 28 x 13 x 8 cm. Enkelte sten havde en mindre størrelse på 26 x 11 x 8 cm. Muren er bygget på et fundament af små marksten i fundamentsgrøft K76. Nederst i muren over fundamentet er et enkelt binderskifte. I skifterne overlejrende K73/K140 er der anvendt en del genbrugssten fra den ældre mur med dimensionerne 25 x 13 x 6 cm. K141 syntes at være konstrueret som en art kassemur med en tynd murkerne af mørtel og teglfragmenter. Ydermurene er opbygget i uregelmæssigt munkeskifte med et overtal af løbere. Flere steder går bindere ind i murkernen. Murtykkelsen er 50 cm. Overbygningen på K73/K140 er lavet som et binderskifte oven på den ældre mur, herefter et almindeligt skifte og derover igen et udligningsskifte på ca. 4 cm. Den nyere overbygning genbruger den ældre murkerne af mørtel og marksten. Grundet sætninger i den vestlige del af K73 har K141 fået kraftige sætningsskader. De øverste skifter hælder udad og slår en bue ud mod

syd. Ligeledes bølger skifterne op og ned. Flere steder har sætningerne skabt huller eller knust teglsten, hvor K141 er tilføjet oven på K73. To steder ses en binder ind i murkernen i det fjerde skifte lagt over K73. Ydermere indeholder murkernen øverst ved overbygningen mere tegl, som muligvis er tilført i forbindelse med reparationen. Bindemidlet i K141 er sandmagret kalkmørtel iblandet stumper af muslingeskaller.

I vestudvidelsen K141 fandtes en senere tilmuret døråbning på 108 centimeters bredde med en halvstensfals på sydsiden. Døren er senere tilmuret med en én sten tyk mur af røde munkesten i kalkmørtel. Stenene målte 23-24 x 11 x 8 cm og var bevaret i 9 skifter over et binderskifte. Imellem stenene i tilmuringen fandtes også brokker.

Vest-udvidelsen K141 og reparationen af K73/K140 tolkes som en konstruktion af en ny, sydlig kirkegårdsmur efter nedbrydningen af 1100-tals kannikeklosteret, sandsynligvis i 1220'erne.

Døråbningen i den tidlige 1200-tals kirkegårdsmur kan have forbindelse til kannikegård 1 eller 2 (Hus 6 eller 7), som opførtes langs sydsiden af muren efter nedlæggelsen af kannikeklosteret. Tilmuringen sker muligvis i forbindelse med opførelsen af kannikegård 3 (Hus 8), som rykkes et stykke mod øst i forhold til de tidligere.

Kontekster: K73, K76, K140, K141, K383

Fund: x0033, x0103, x0221, x0868, x1103, x1173

Prøve:

Fase: 5

Datering: o. 1220 – o. 1425

Kirkegårdsmur 2 – Yngre middelalderlig kirkegårdsmur før processionsgang

To skifter bevaret af en halvanden sten tyk munkestensmur over K141's sydside. På sydsiden er det rent løberskifte, mens det på nordsiden er et binderskifte over et løberskifte. Stenene måler 25-29 x 11,5 x 12,5 cm. Der er muligvis flere genanvendte sten imellem og mange sten er knækket på grund af tryk. Muren er rejst på den nedbrudte K141.

Øverst i tilmuringen af døråbningen i K141 (k383) ses to skifter nedsunkne munkesten. Alle er løbere. Stenene er formodentlig en rest af den nedrevne Kirkegårdsmur 2, som er bevaret på grund af nedsynkningen. Stenene er lagt i gulligt ler, men har mørtelspor, hvorfor de må være genanvendt.

Kontekster: K381

Fund: x0869

Prøve:

Fase: 5

Datering: o. 1220 – o. 1425

Kirkegårdsmur 3 – 1738-kirkegårdsmur

Ø-V gående teglstensmur igennem den centrale del af feltet (K1). Del af den i 1738 opførte kirkegårdsmur efterfølgende nedrivningen af processionsgangen. Muren er fuldmuret og ca. 70 cm tyk. Formodentlig opført af genanvendte munkesten med målene 26-29x12-14x8,5-10 cm lagt næsten udelukkende i binderforbandt, med kalkmørtel i mellem. På nordsiden var de øverste 13 skifter forbedret med meget hård cementmørtel. På nordsiden af muren ses en konstruktionsgrøft langs muren (K22, K23). På sydsidens vestlige del syntes muren sat noget uregelmæssigt og fugerne hænger ud mellem stenene. Da der heller ikke kan findes en konstruktionsgrøft på sydsiden af muren er det sandsynligt, at muren her er bygget direkte op af jordlag og at denne del af muren oprindeligt ikke har været synlig. Sydsidens østlige del er sat i en blanding af munkesten samt nye sten med målene 22-26 x 10-12 x 5-6,5 cm. Denne del af muren er delvist pudset op grundet den senere brug som nordvæg i 1850-dampvæveriets kælder.

Kirkegårdsmuren (K1) er mod vest konstrueret oven på resterne af 1200-tals kirkegårdsmuren (K141), mens den midt i feltet er bygget oven på nordmuren i 1100-tals kannikeklosterkælderen (K73). Mod øst står K1 oven på murresterne fra 1300-tals kælderen under hus 3-4 (K432). I kælderen står muren på et fundament af større sten, hvorimellem der er flere kvadre og gravstensfragmenter. Udflydende mørtel under kampestensoklen tyder på, at overfladen ved murens opførelse har ligget i kote ca. 4,60 m.

I den østlige del af feltet, ud for Ryk Ind slippens nordlige afslutning, havde muren en åbning med en trappe på nordsiden ned på kirkegården (K420, K421, K422). I døråbningen var konstrueret en færst (K421, K422).

Døråbningen var ca. 130 cm bred med en ydre, sydvendt dørfals. Indenfor på døråbningens nordside var en ca. 120 x 100 cm færst på godt en meters dybde. I færsten fandtes en tyk sekvens af fyldlag (K423). Startende helt oppe ved kanten i kote 5,29 m var et ca. 30 cm tykt nedrivningslag af mørtel og brokker. Under dette i kote 4,79 var et pikstenslag af nævestore sten lagt i et sættelag af sand. På/i laget blev fundet en mønt fra 177- (x890). Under belægningen var et tyndt mørtellag i kanterne af færsten, hvorunder der igen var et tykt brokkelag indeholdende vingetegl. I kote 4,43 m fandtes yderligere en pikstensbelægning lagt i et homogent, mørkt brunt sandlag. Nederst i færsten var et kompakt tegl- og mørtellag, som muligvis kunne være et konstruktionslag.

Nord for færisten lå en ca. 200 x 140 cm teglstensbygget trappe ned til det daværende kirkegårdsniveau i kote ca. 4,50 m. Trappen er bevaret i to, enkelte steder tre, skifters højde. En del af trappens nordvestlige del er ødelagt af den senere fundamentsgrøft til 1850-fabrikken (K403).

Trappen såvel som færisten syntes at bestå af tre bygningsfaser bygget ovenpå og indeni hinanden. Den ældste og yderste fase (K422) ses nederst i trappeopbygningen og udgør trinnet ud mod Ryk Ind slippe. Den danner en færist på ca. 180 x 160 cm. Den er bygget helt op ad (K432) hjørnet på hus 4, som her udgør den nederste del af Kirkegårdsmur 3. Både trappen og færisten i første fase er opbygget af munkesten med målene 28 x 13 x 8 cm. Bindemidlet er lys grågul, porøs mørtel. Ovenpå og delvist inden for den nordlige del af fase 1 er senere bygget fase 2 (K421), hvorved færisten indsnævres til ca. 140 x 120 cm. Stenene i K422 havde tydeligt slid efter brug som trappetrin. Fase 2 var sat i munkesten (27 x 13,5 x 8) med hård, finmagret mørtel. Den adskiller sig fra trappetrinnene i K422 ved et homogent, siltet sandlag. Stenene i K421 var dækket af mørtel og der kunne ikke erkendes slidspor. Endeligt er fase 3 (K420) tilføjet inden i K421, så færisten måler de nuværende 120 x 100 cm (indre mål er 100 x 90 cm). K420 er konstrueret af munkesten med målene 28 x 14 x 9 cm. Niveauforskellen mellem Ryk Ind slippe og kirkegården har i sidste fase været omkring 1 m (kote ca. 4,50 m til kote ca. 5,50 m).

Kontekster: K1, K22, K23, K420, K421, K422, K423

Fund: x0022, x0550, x0950, x1429, x3296, x0890, x0922, x0923

Prøve:

Fase: 7

Datering: 1738 - o.1807-1809?

Vej 1 – Hjulspor nord for grøft 3

Ø-V til NØ-SV gående vejlag/hjulspor i den nordlige del af feltet, nord for grøft 3 (K479). Består overvejende af omsat, homogent, kompakt, mørkt gråbrunt sand med tynde, mørkegrå horisonter. Ved fladeskovning opløses laget i flere tynde spor med en bundbredde på ca. 2 cm (K727). Sporene og laget er afsat på den oprindelige overflade i kote ca. 2,80 m. Sporene og de afsatte lag har slidt sig ned i muldhorisonten K480. Overlejrer vikingetidsbegravelserne. Fylden er muligvis sammenpressede rester af K476, hvorfor færdslen kan være sket i dennes aflejringsperiode i slut 1000-1100-tallet.

Kontekster: (K476), K479, (K480), K727

Fund: (x1076, x1130, x1137, x1177, x1204, x1208, x1252, x1263, x1265, x1273, x1280, x1281, x1282), x1286, (x1329, x1358, x3066, x3135), x3136, (x3175, x3192, x3218, x3219, x3224, x3244, x3245, x3252, x3255, x3265, x3271, x3286, x3288, x3299, x3486, x3489, x4246)

Prøve: (P81), (P82), (P89), (P110)

Fase: 3

Datering: 1050-1150

Vej 2 – Yngste plankevej i Ryk Ind

Rester af N-S gående planker ude i Ryk Ind slippen nær feltets østlige afgrænsning (K410). Ligger i kote ca. 4,10-4,20 m. Belægningen er forstyrret og fragmenteret. Længste registrerede forløb er 2,5 m, men der findes flere, mindre plankerester. De langsgående planker lå på kraftige strøer. Vest-afgrænsningen er bortgravet af fundamentet til 1857-fabrikken (K416), mens der i øst-afgrænsningen fandtes en mulig kant eller rækværk i form af flere stolper, med en diameter på op til 30 cm, med kantsat træ imellem (K412, K419). Belægningen lå på et omsat, sandet, organisk lag (K407), som formodentlig har udgjort afsatte/påførte vejlag. En prøve fra en af strøerne (P35) gav en dendrokronologisk datering til 1248-55, hvilket passer med dateringerne på de yngste plankeveje i byens øvrige gader, ligesom niveauet også korresponderer med plankebelægningen fundet i Skolegade (se ASR 2391).

Retning og placering tyder på, at Vej 2 er en afløser for en pikstensbelagte Vej 4 i Ryk Ind slippen, og har ført fra Sønderportsgade op til Domkirkegården.

Kontekster: K407, K410, K411, K412, K419

Fund: x0859, x0930

Prøve: P35

Fase: 4

Datering: o. 1250 – o. 1425

Vej 3 – Ældre plankevej i Ryk Ind

N-S liggende planker i feltets sydøstlige hjørne. Plankerne lå i omkring kote 2,80-2,90 m (se figur 16). Bredeste mål på plankerne var 41 cm. Bevaringstilstanden tillod ikke et samlet længdemål. Plankevejen var delvist ødelagt af nedrammede funderingspæle fra 1857-fabrikken fundering (K416). Inden for feltet kunne der frilægges en planke (opbrudt fra pæle fra K416) og rester af flere planker i feltets sydlige kant. Plankerne syntes at fortsætte mod syd uden for feltet. En mindre tilhugget pæl lå vandret oven på planken. I den nordlige ende af to af plankerne er to gennemgående huller på ca. 2 cm i

diameter. Dendrokronologiske prøver daterer plankerne til henholdsvis ca. 1174, efter 1185 og efter 1122. Plankerne lå over en mindre grøft på ca. 26 centimeters dybde. Grøften går ind under feltets østprofil, så grøftens bredde kendes ikke. I grøften under plankerne fandtes et ringspænde af sølv (x1332). Plankernes niveau, retning og datering sandsynliggør, at de har fungeret som vejbelægning i kannikeklosterets funktionstid, og har løbet langs klosterbygningens (Hus 4) østside op imod Domkirken.

Kontekster: (K561), K804, K823, K830, K831, K840, K858

Fund: (x1148), x1326, x1332, (x1359), x1403, x1405, (x1421, x3020, x3125), x1374, (x3197, x3497),

Prøve: P128, P130, P131

Fase: 4

Datering: 1050-1150

Vej 4 – Pikstensbelægning i Ryk Ind

Brolægning af nævestore marksten lagt i et sættelag af homogent, gråt sand. Ses i et ca. 220 x 40 cm stort område i vestprofilen i feltets sydlige del. En ca. kote målt over feltfladen ligger i omkring 4,00 m. Hører sandsynligvis sammen med den pikstensbelagte kirkegårdssti (K481, Vej 5), som har omtrent samme overfladekote.

Kontekster: K414, K415

Fund: x0990

Prøve:

Fase: 5

Datering: o. 1225-o. 1425

Vej 5 – Pikstensbelagt kirkegårdssti

N-S orienteret område på ca. 300 x 120 cm med brolægning af marksten med en størrelse på o. 10-20 cm (K474) (se figur 20). Enkelte fragmenterede teglsten indgår i belægningen, som ligger i et sættelag af lyst gult sand. Under sandet fandtes et ca. 2-5 cm tykt lag af klæglerstørv i blokke målende ca. 24 x 20 cm (K481).

Et yderligere sandlag under klægleret med et tyndt brunt smudslag øverst vidner om en tidligere fase af brolægning (K485). Før konstruktionen af belægningerne er området blevet opfyldt og planeret med organiske affaldslag indeholdende teglrester (K486 og K487).

Brolægningen er forstyrret og delvist ødelagt af senere begravelser og byggeaktivitet, men der fandtes ikke middelalderlige begravelser under belægningen, hvorfor den sandsynligvis har fungeret i kirkegårdens ældre periode og derfor har forhindret begravelser i området i den periode. De to belægninger Vej 4 og Vej 5 er sandsynligvis sammenhørende og har været en del af en brolagt kirkegårdssti op gennem Ryk Ind slippen, igennem døren i Kirkegårdsmur 2 og ind over kirkegården op til domkirken.

Kontekster: K474, K481, K485, K486, K487

Fund: x1335, x1336, x3155,

Prøve:

Fase: 5

Datering: 1050-1150

Brønd 1 – Plankebygget brønd i SV-del af felt



Kvadratisk brønd med plankebygget brøndkasse. I toppen (kote 3,31 m) sås nedgravningen som et stort, kvadratisk fyldskifte, som ved afgravning blev mere cirkulært i form. Fylden var øverst præget af byggeaffald med indhold af teglsten, kalkmørtel og trækul i lyst brunt, muldet sand. Ved videre gravning indsnævres anlægget let og antager igen en mere kvadratisk form. I kote ca. 1,20 m fandtes toppen af en omtrent cirkulær brøndkasse opbygget af tætsatte stavplanker. Plankerne var tilhugget og

tilspidset. På indersiden var sat yderligere tre lodrette planker som støtte til de ydre. Plankerne havde en gennemsnitlig bredde på ca. 20 cm og bund i kote ca. 0,60 m. I omkring kote 1,00 m blev brønden vandførende og videre gravning måtte opgives. Fylden i bunden var lyst gråligt, siltet sand. I niveau med brøndkassen var brøndnedgravningen ca. 2,2 x 2,2 m. Tre dendrokronologiske prøver fra brøndkassen blev alle dateret til 1354/55, hvorfor brønden formodentlig tilhører Kannikegård 3 (Hus 8).



Figur: Oversigtsfoto af Brønd 1 i omkring kote 1 m, hvor brønden blev vandførende. Brøndkassen er lavet af tilspidsede planker. Foto: Sydvestjyske Museer.

Kontekster: K507, K527

Fund: x1152, x1334, x3002, x3325, x1411, x3014

Prøve: P149, P150, P151

Fase: 5

Datering: 1354/55

Brønd 2 – Brønd i V-del af felt

Stor, cirkulær nedgravning i den vestlige del af feltet, umiddelbart syd for processionsgangen. Måler i toppen ca. 5 meter i diameter (kote 5,09 m). Erkendt ved fjernelsen af K361 og skærer øverst K34. I den øverste del bestod fylden af heterogent, gråbrunt sand med en del klægler og indeholdende teglstykker, trækul og dyrekogler. Fundene i den øverste del trak for en stor dels vedkommende op imod renæssancen, med bl.a. glaserede fliser. Dybere nede i anlægget ændrede fylden karakter til mere homogent, gråbrunt, leret sand med et mere organisk indhold. Fundene ændrede sig også til mere middelalderlige fund af bl.a. Andenne keramik, Rouen keramik og flamsk keramik. Nedgravningens sider havde tragtform og i bunden (kote ca. 1,8 m) málte anlægget kun ca. 1,4 m i diameter. I bunden fandtes et 57 x 32 cm rektangulært trætrug skåret ud af ét træstykke. Truget havde et håndtag i hver side og en 37 x 21 cm fordybning imellem. Bevaringsstanden var desværre så ringe, at truget ikke kunne

optages intakt. I opfylden fandtes i øvrigt en ca. 2 cm høj Madonna-figur holdende Jesus-barnet (x1121).

Da anlægget, så vidt det ses, ikke går helt ned i vandførende lag, er der tvivl om, hvorvidt der er tale om en brønd eller blot en stor grube, hvis funktion er ukendt. Anlægget har muligvis sat sig i toppen og herved øverst blevet opfyldt med yngre materiale. Det nederst af anlægget tolkes som middelalderligt.

Kontekster: K373, K374

Fund: x0748, x1107, x1121, x1132, x1136, x1149, x1156, x1244, x3071, x3072, x3073, x3074, x3150, x3151, x3157, x3171, x3179, x3180, x3331, x3334, x3356, x3459

Prøve: P104 (udateret)

Fase: 5-6

Datering: Oprindeligt fyld formodentlig fra o. 1200-tallet (keramikdateret)

Kontekstliste

Knr	Fase	Beskrivelse	Bemærkning
K 1	7	Kirkegårdsmur fra 1738	
K 2	8	Kældermur 1850	
K 3	8	N-S mur ved k2	Delvis middelalder
K 4	8	Nedgravning - fundamentsgrøft til k2	
K 5	8	Fyld i k4	
K 6	6	Vestlig stræbepille på processionsgangen nordside	
K 7	7	Nedbrydning over processionsgang	
K 8	8	Nordre kælderrum i 1850 fabrik	k1 + k2 + k3
K 9	8	Vange til keldertrappe til 1850-57 fabrik	
K 10	8	Brokkefundament til 1850 fabrik	
K 11	8	Bagfyld omkring fundament k10 i grøft k12	
K 12	8	Fundamentsgrøft	
K 13	7	Organisk lag aflejret 1738-1850	
K 14		Afsat lag	
K 15	8	Nedgravning med fyld k16	
K 16	8	Fyld i nedgravning k15 - bagfyld til k10	
K 17	8	Nedbrydningslag fra 1850 fabrik	
K 18	6	Fundament til processionsgang	
K 19	6-7	Kirkegårdsjord - yngste begravelser	
K 20	8	Brungråt sandlag efter 1738	
K 21		Afretningslag efter brand af fabrik	
K 22	7	Nedgravning med fyld k23. Tilhørende k1	
K 23	7	Fyld i k22. Bagfyld til kirkegårdens N-side	
K 24	6	Blandet opfyldslag m. nedbrydningsaffald	
K 25	7	Nedgravning i forbindelse med udbedring af kirkegårdsmur	
K 26	7	Fyld i kalkopbevarings/læskningsgruber	
K 27		Rektangulær nedgravning	
K 28	7	Kalkopbevarings/læskningsgruber	
K 29	6-7	Anlægssand/sættelag	
K 30	6-7	Rest af k29	
K 31		Nedbrydningsaffald i en nedgravning	
K 32	6	Fundamentsnedgravning til vestlig stræbepille på P-gangs S-side	
K 33	6	Fyld i k32	
K 34	6	Sand og lerfyldt planeringslag	
K 35	6	Sættelag til brolægning	
K 36		Nedgravning	
K 37		Fyld i k36	
K 38	6	Fundament til østlig stræbepille på p-gangs N-side	
K 39	6	Muldblandet sand m. knoglestumper (sætning over grav)	
K 40	6	Muldblandet sand m. trækul og tegl (sætning over grav)	

K 41	6	Muldblandet sand m. gulvtegl (sætning over grav)	
K 42	6	Sandlag/sættelag muligvis til gulv i processionsgang	
K 43		Mørkt muldblandet sand	
K 44	6	Mørkt muldblandet sand m. tegl og kridtpibe	
K 45	6	Fyld i k49, samme som grav k1001	
K 46	6	Delvist bevaret grav	
K 47	6	Delvist bevaret grav	
K 48	6	Rest af teglstensgulvbelægning	
K 49	6	Nedgravning, samme som k1001	
K 50			Ingen oplysninger
K 51	6	Muligt leret afretningslag	
K 52	6	Rektangulær nedgravning - grav?	
K 53	6	Fyld i k52	
K 54	6	Murværksklump fra processionsgang	
K 55		Rektangulær til kvadratisk nedgravning - stolpehul i k88?	
K 56		Fyld i k55	
K 57		Stolpehul i k88	
K 58		Fyld i k57	
K 59		Rektangulær til kvadratisk nedgravning - stolpehul i k88?	
K 60		Fyld i k59	
K 61	6	Rektangulær nedgravning - grav	
K 62		Fyld i k62	
K 63		Samme som k7	
K 64		Ø-V-gående nedgravning	
K 65		Fyld i k64	
K 66		Rektangulær nedgravning - grav - formodentlig del af k85	
K 67		Fyld i k66	
K 68		Ujævn formet nedgravning muligvis del af begravelse k85	
K 69		Fyld i k68	
K 70	6	Nedsunken teglgulv	
K 71		Sandplamag/stolpehul, moderne?	
K 72	6	Fundamentsgrøft til processionsgangens sydmur	
K 73	4	Kannikekloster, nordmur	
K 74	7	Gravsten, del af k7	
K 75		Ø-V-gående grøft langs N-side af k73	
K 76	5	Konstruktionsgrøft til 1200-tals kirkegårdsmur	
K 77		Uregelmæssig rund nedgravning - stolpehul	
K 78		Fyld i k78	
K 79		Nedgravning til grøft langs nordside af k73	
K 80		Fyld i k80	
K 81		Fyld i k1048	
K 82		Nedgravning til grav	
K 83		Fyld i k82	

K 84		Blandet opfyld/nedbrydningslag	
K 85		Nedgravning til grav	
K 86		Fyld i k85	
K 87		Gravmarkering - rest af sokkel til gravsten	
K 88		Stolperække	
K 89		Række af stenspor til 1856 fabrik - fundament	
K 90		Stolpe i k88	
K 91		Stolpe i k88	
K 92		Stolpe i k88	
K 93		Stolpe i k88	
K 94		Stolpe i k88	
K 95		Stolpe i k88	
K 96		Stolpe i k88	
K 97		Stolpe i k88	
K 98		Stolpe i k88	
K 99		Nedbrydning/opfyldslag i kannikekælder	
K 100	4	Yngste gulvlag i kannikekælder under nedbrydning	
K 101	8	1857 punktfundament	
K 102	8	Moderne forstyrrelser ældre end k101	
K 103		Mørkt kulturlag i sydlig del af felt - samlebetegnelse	
K 104	5	Sandfundament med nedgravning 104a	
K 105		Stolpe i k88	
K 106	4	Gulvlag i kannikekælder	
K 107		Gravfyld under k42	
K 108		Gravfyld under k42	
K 109	5-6	Nedgravning til grøft - ombyg. af 1300-tals kælder	
K 110	5-6	Fyld i k109	
K 111	6	Teglbelægning	
K 112	6	Opfyldslag	
K 113	6	Opfyldslag m. mulig rest af pikstensbrolægning	
K 114	6	Lag. Mulig afsat udendør/havelag	
K 115	6	Teglstensbelægning på gårdsplads?	
K 116	4	Syd mur i kannikekælder	
K 117		Nedgravning til sandfundament	
K 118		Fyld k117	
K 119	4	Nedgravning til sandfundament - yngste fundament til k116	
K 120	4	Fyld i k119	
K 121	4	Fundament til kældertrappe	
K 122	4	Kældertrappe til kannikekælder	
K 123	4	Dørkonstruktion til kældertrappe	
K 124		Lag af teglfragmenter. Muligvis udendørs gangflade	
K 125		Rest af kulturlag k103 skåret af sandfundament k104	
K 126		Ældre krydsskiftemurforløb vest for kannikekælder	

K 127		Yngre krydsskiftemurforløb vest for kannikekælder	
K 128		Vestmur i 1300-tals kælder	
K 129		Nedgravning i sandfundament - fra 1857 byggeri?	
K 130		Fyld i k130	
K 131		Afsat affaldslag/opfyldslag	
K 132		Afsat affaldslag	
K 133	5	Sandfundament	
K 134		Opfyldslag eller muligt brolægningsslag	
K 135		Trækulslag - 1272 brandlag	
K 136	6	Opfyldslag	Chr. I
K 137	5	Latringrube	
K 138	5	Ældste sandfundament	
K 139		Konstruktionsgrøft, misforstået? - lag over k138	
K 140	4	Vestmur i kannikekælder	
K 141	5	1200-tals kirkegårdsmur	
K 142		Mekanisk afgravning af middelalderlige lag i 1857-kælder	
K 143	5	Latringrube	
K 144	5	Affaldsgrube	Ca. 1250-60
K 145	5	Fyld i k143	
K 146	5	Fyld i k144	
K 147		Nedgravning i feltets sydlige del	
K 148		Fyld i k148	
K 149		Fladedækkende lag	Samme som k455?
K 150		Fladedækkende lag	
K 151		Affaldsgrube i feltets sydlige del	
K 152		Ældre kirkegårdsjord? Kulturlag, måske flere lag	
K 153		Første opfyldslag over nedbrydning i kannikekælder	1232-1250 erne
K 154		Nedbrydningsaffald	Vald. II. Før 1232
K 155		Trækonstruktion i latringrube k143	
K 156		Flere affalds/møddingslag i k151	
K 157		Nedbrydningsaffald i 1300-tals kælder	
K 158	5	Gulvlagssekvens i 1300-tals kælder	Erik Menved
K 159	5	Smuds-, gulv- eller aktivitetslag i 1300-talskælder	Samme som k435
K 160	5	Sandlag i 1300-tals kælder	
K 161		Fyld i k172	
K 162		Sandlag med organiske horisonter	
K 163		Sandlag med organiske horisonter	
K 164		Fyld i k219	
K 165		Fyld i k219	Samme som k164
K 166		Grube i vestende af kirkegård	
K 167	1	Sandet lag - blegsandslag?	
K 168	4	Fladedækkende mørkt sandet lag med skaller og dyreknogler	
K 169	5	Sandlag i 1300-tals kælder - rest af yngre gulvlag	

K 170	5	Lag i 1300-tals kælder - gulvlag i n-del	Kobbersterling
K 171	5	Lag i 1300-tals kælder	
K 172		Nedgravning til grube	
K 173		Nedgravning til grube	
K 174	4	Byggegrube til kannikeklæderens nordmur	
K 175	5	Mindre nedgravning - muligvis stolpehus i 1300-tals kælder	
K 176	5	Fyld i k175	
K 177	5	Stolpehus i 1300-tals kælder	
K 178	5	Fyld i k177	
K 179	4	Nedgravning til grube	Samme som k182
K 180	4	Fyld i k179	
K 181	5	Rest af skillevæg i 1300-tals kælder	
K 182	4	Nedgravning - fækaliegrube	Langskider
K 183	4	Fyld i k182	Langskider
K 184	5	Træsæt rende i 1300-tals kælder	
K 185	5	Nedgravning til grøft i 1300-tals kælder	
K 186	5	Fyld i k185	
K 187	5	Teglfyldt lerlag i 1300-tals kælder	Konstruktionslag?
K 188		Nedgravning	
K 189		Fyld i k189	
K 190		Omsat organisk lag med dyreknogeter	Samme som k168
K 191	5	Fundamentsgrøft i 1300-tals kælder	
K 192	5	Fundament til ommuring af nord- og østmur i 1300-tals kælder	
K 193	5	Mørtellag/byggelig i 1300-tals kælder	
K 194	5	Nedbrydningslag i 1300-tals kælder	
K 195	3	Omsat kompakt lag under k163 og k168	
K 196	3	Ældste kulturlag	
K 197	4	Tilmuret portal i kannikekælder	
K 198	1	Oprindelig muldhorisont	
K 199		Nedgravning til grube	
K 200		Fyld i k199	
K 201		Sandlag i byggegrøft	
K 202		Nedgravning til grube	
K 203		Fyld i k202	
K 204		Nedgravning til grube	
K 205		Fyld i k204	
K 206		Nedgravning til grube	
K 207		Fyld i k207	
K 208	5	Nedgravning til sandfundament til vestmur i 1300-tals kælder	
K 209	5	Sandfundament til vestmur i 1300-tals kælder	
K 210	4-5	Latringrube	
K 211		Fyld i k210	
K 212	4-5	Latringrube	

K 213		Fyld i k212	
K 214		Fyld i k214	
K 215		Nedbrudt affaldsgrube	
K 216		Fyld i k215	
K 217		Nedgravning i feltets sydlige del	Del af latringrube k211
K 218		Fyld i k217	
K 219		Nedgravning til grube m. fyld k162-165 + k616?	
K 220		Nedgravning til grube	
K 221		Fyld i k220	
K 222		Nedgravning til grube	
K 223		Fyld i k222	
K 224		Stolpehus/stolpepar	
K 225		Nedgravning til grube	
K 226		Fyld i k225	
K 227	4-5	Latringrube	
K 228		Fyld i k228	
K 229		Nedgravning i feltets sydlige del	
K 230		Fyld i k229	
K 231		Latringrube - muligvis træsat latrin	Del af k212?
K 232		Trækonstruktion i latringrube	
K 233		Nedgravning til grube	
K 234		Fyld i k233	
K 235	3	Ildsted - sekvens af aske og trækulshorisonter	Hører sammen med k236
K 236	3	Gulvlag i hus - sekvens af aske/trækulshorisonter	
K 237	3	Alblandet sandlag i hus - påført ug-sand?	
K 238	3	Lerlag i hus - funderingslag?	
K 239	3	Sætning af lag i k236	
K 240	3	Fyld i k239	
K 241		Rest af grøft	
K 242		Fyld i k241	
K 243		Oprindelig muldhorisont	
K 244		Grøft i feltets sydlige del	
K 245		Fyld i k244	
K 246		Alblandet sandlag i feltets sydlige del - fladedækkende	
K 247		Stavvæg i plankebygget hus	Dendro 1077
K 248		Stolpehus i feltets sydlige del	
K 249		Stolpehus i feltets sydlige del	
K 250		Stolpehus i feltets sydlige del	Tilhører 1077-hus?
K 251		Grøft i lergulv	
K 252		Fyld i k251	
K 253		Fladedækkende lag - påført organisk planeringslag	

K 254		Nedgravning	
K 255		Fyld i k254 - hegn om affaldsgrube på kannikekælders nordside	
K 256	3	Træsæt affaldsgrube - dieselgrube	
K 257	3	Fyld i k256	
K 258	3	Matrikelskel med plankeværk	
K 259	3	Plankeværk i matrikelskel	
K 260	3	Fyld i matrikelgrøft	
K 261	4-5	Samling af stolpehuller	
K 262		Nedgravning til affaldsgrube	
K 263		Fyld i k262	
K 264		Træsætning i grube k274	
K 265	3	Nedgravning ældre end 1077-hus	
K 266		Fyld i k265	
K 267		Nedgravning til affaldsgrube	
K 268		Fyld i k267	
K 269	2	Nedgravning til kirkegårdsgrøft	
K 270	2	Fyld i k269	
K 271		Nedgravning til affaldsgrube	
K 272		Fyld i k271	Dendro efter 1039
K 273	3-4	Nedgravning til affaldsgrube samtidig/ældre end kannikekælder?	
K 274	3-4	Fyld i k273	
K 275	2	Nedgravning til grøft - sandsynligvis delvis optømning af k269	
K 276	2	Fyld i k275	
K 277		Stenpakket stolpehus	
K 278		Fyld i k277	
K 279	3	Ældste fladedækkende kulturlag i sydlig del af felt	
K 280	2	To mindre fyldskifter i muldhorisont - stolpehuller?	
K 281	2	Stolpehul	
K 282		Stolpehul	
K 283		Stolpehul	
K 284		Stolpehul	
K 285		Stolpehul	
K 286		Mangler – ikke anvendt?	
K 287		Mangler – ikke anvendt?	
K 288		Stolpehul	
K 289		Mangler – ikke anvendt?	
K 290		Mangler – ikke anvendt?	
K 291		Mangler – ikke anvendt?	
K 292		Mangler – ikke anvendt?	
K 293		Nedgravning til grøft i feltets sydlige del	
K 294		Fyld i k294	
K 295		Oprindelig muldhorisont i feltets sydlige del	
K 296		Nedgravning - stolpehul?	

K 297		Fyld i k296	
K 298		Naturlig sænkning med vandaflejrede lag	
K 299		Affaldsgrube - muligvis træsat	
K 300		Fyld i k299	Dendro efter 1048
K 301		Grube	
K 302		Fyld i k301	
K 303		Stolpehul i feltets sydlige del	
K 304		Fyld i k303	
K 305	4	Organisk smudslag under nedbrydning i kannikekælder	
K 306		Stolpehul i feltets sydlige del	
K 307		Fyld i k306	
K 308		Stolpehul i feltets sydlige del	
K 309		Fyld i k308	
K 310	2	Plyndringshul i k1135	
K 311		Fyld i k310	
K 312		Muligt stolpehul i feltets sydlige del	
K 313		Fyld i k312	
K 314	4	Nedbrydningslag i kannikekælder	
K 315	4	Sandlag/sættelag for pikstensbelægning i kannikekælder	
K 316	4	Organisk lag/påført opfyld i kannikekælder	
K 317	4	Mørtellag/byggelag i kannikekælder	
K 318	4	Sandlag/sættelag i kannikekælder	
K 319	1	Ards spor i muldrag	
K 320	4	Trappespor i kannikekælder	
K 321	4	Bomhuller i kannikekælder	
K 322	4	Nedgravning til affaldsgrube	
K 323	4	Fyld i k322	
K 324	3	Grøft i kannikekælder	Matrikelskel
K 325	3	Fyld i k324	
K 326		Stolpehul	
K 327		Fyld i k328	
K 328		Nedgravning til grube	
K 329		Stolpehul	
K 330		Stolpehul	
K 331		Stolpehul	
K 332		Nedgravning til grube	
K 333		Fyld i k332	
K 334		Fyld i k335	
K 335		Nedgravning til grube	
K 336	2	Vikingetids kirkegårdsgrøft	900-950?
K 337	2	Fyld i k336	
K 338		Nedgravning til affaldsgrube	
K 339		Fyld i k338	

K 340		Nedgravning til affaldsgrube	
K 341		Fyld i k340	
K 342	1	Opr. Muldhorisont under og vest for kannikekælder	
K 343	6	Processionsgang	
K 344	8	Moderne stolpehul	
K 345	8	Moderne stolpehul	
K 346	8	Moderne stolpehul?	
K 347	6-7	Begravelseslag	
K 348	8	Stolpespor	
K 349	8	Stolpespor	
K 350	6	Fyldlag - fundering til processionsgangens ydermur	
K 351	6-7	Begravelseslag	
K 352	6-7	Fyld i k366 - fyld i nyere begravelse?	
K 353	6-7	Fyld i begravelse?	
K 354	6	Sættelag for processionsgangens gulv	
K 355	6	Sættelag i processionsgang	
K 356		Nedgravning	
K 357		Nedgravning til kalklæskningstønde k359	
K 358		Fyld i k357	
K 359		Tønde til læskning af kalk/kalkkule	
K 360		Fyld i k359	
K 361	6-8	Deponeringslag fra renæssance eller nyere tid	
K 362		Nedgravning til kalkkule i træbalje k364	
K 363		Fyld i k362	
K 364		Kalkkule i træbalje	
K 365		Fyld i k364	
K 366		Moderne nedgravning	
K 367		Fyld i k368	
K 368		Kvadratisk nedgravning - Latrin?	
K 369		Mindre lag over k361 - Køkkenaffald?	
K 370		Stræbepille syd for processionsgangens vestdel	
K 371		Fyld i k356	
K 372		Lag - evt. byggelag for kirkegårdsmur	
K 373		Fyld i k374	
K 374		Stor nedgravning ved sydvestlig feltgrænse - brønd?	
K 375		Fyld i k376	
K 376	6	Nedgravning langs 1200-tals kirkegårdsmur	Udbedring af mur i p-gang
K 377	6	Nedgravning til sydligt processionsgangsfundament	
K 378		Fladedækkende opfyldslag	
K 379		Lag	
K 380		Lag	
K 381		Yngre kirkegårdsmur for processionsgang	

K 382		Rest af kirkegårdsmur i åbning i k141	
K 383		Tilmuring af døråbning i k141	
K 384	8	Funderingsstolpe under 1850 fabrik	
K 385		Lag	
K 386	8	Funderingsstolpe under 1850 fabrik	
K 387		Lag	
K 388		Lag	
K 389		Nedgravning til grube	
K 390		Fyld i k389	
K 391	8	Fundament til 1857 fabrik (vest forløb)	
K 392	5	Højmiddelalderlig kirkegårdsjord i processionsgang	
K 393		Fladedækkende lag eller fyld i nedgravninger i sydlig del	
K 394		Fyld i k395	
K 395		Nedgravning i SV-del af felt - plyndring af sandfundament k133	
K 396		Nedgravning	
K 397		Fyld i k397	
K 398		Nedgravning til affaldgrube?	
K 399		Fyld i k398	
K 400		Træsat affaldsgrube	
K 401		Sandet lag i kirkegården	
K 402	6	Stræbepille i processionsgangens SØ-hjørne	
K 403	8	Underlag/fundering for fundament k404	
K 404	8	Fundament for 1850 bygning	
K 405	6	Fyld i processionsgang	
K 406	6	Fyld i processionsgang	
K 407		Vejlag - lag under plankelag k410	
K 408		Latrintønde	Dendro efter ca. 1045
K 409		Tøndefyld	
K 410		Plankevej	
K 411		Vejfyld? - planeringslag	
K 412		Plankeværk? Slippens østafgrænsning?	
K 413		Nedgravning til affaldsgrube	
K 414		Brolægning - vejbelægning	
K 415		Sættelag for k414	
K 416	8	Fundament for 1857 fabriks østmur	
K 417		Affalds/opfyldslag	
K 418		Fyld i k413	
K 419		Pælerække - del af vejafspærring	
K 420	7	Trappe i kirkegårdsmur	
K 421	7	Færist og trappe ved kirkegårdsmur - 2. fase af færist	
K 422	7	Færist og trappe ved kirkegårdsmur - 1. fase af færist	
K 423	7	Fyld i færist	
K 424	7	Brolægning i gennemgang til kirkegård	

K 425	5-6	Aktivitetslag/trædelag i kælder - yngste aktivitet i 1300-tals kælder	
K 426	6	Nedgravning til udbedring af murværk i 1300-tals kælder	
K 427	6	Fyld i k426	
K 428	5-6	Afretning i form af påført affaldslag	
K 429	5-6	Lagsekvens af nedbryd. og opfyld - kons. Af sydtrappe i kælder	
K 430	5-6	Formuldet træ i 1300-tals kælders SØ-hjørne	
K 431	5-6	Kirkegårdsjord i Lindegården - middelalder?	
K 432	5-6	Sekundær mur mod øst og nord i 1300-tals kælder	
K 433	5-6	Yngste gulv ved trappe k122 i kælder	
K 434		Funderingssand i kælder - muligvis del af ældre gulv	
K 435	5-6	Sekvens af gulv- og aktivitetslag i 1300-tals kælder	
K 436	5-6	Trappetrin i trappe k122	
K 437	5-6	Fal dedækkende lag i 1300-tals kælder	
K 438	5-6	Nedgravning i hjørnet mellem trappe k122 og mur k432	
K 439	5-6	Nedre gulvlagssekvens i 1300-tals kælder	
K 440	5-6	Nedgravning til lerpakning k441	
K 441	5-6	Tyk lerpakning langs mur k122 og k432 i 1300-tals kælder	
K 442	5-6	Nedgravet kassekonstruktion i 1300-tals kælder	
K 443	5-6	Fyld i k442	
K 444	5-6	Nedgravet trækasse	
K 445	5-6	Fyld i k444	
K 446		Nedgravning med ukendt funktion	
K 447		Fyld i nedgravning	
K 448		Opfylds- og planeringslag efter etableringen af 1300-tals kælder	
K 449		Latringrube	
K 450	4-5	Sekundært nedbrydningslag fra kannikekælderens østmur	
K 451		Stenspor	
K 452		Fyld i stolpehul	
K 453		Træsæt latringrube	
K 454		Latrin eller træsat affaldsgrube (fyld i k453)	
K 455		Tykt organisk lag	
K 456	5	Samling af marksten på 1200-tals kirkegård	
K 457	4-5	Påført/afsat affaldslag under 1200-tals kirkegårdsjord	
K 458	4-5	Syldstensrække af teglsten	
K 459	4-5	Gulvlag i 1200-tals kannikegård	
K 460	4-5	Aktivitetslag i 1200-tals kannikegård	
K 461	4-5	Mørtel- og teglfyld gulvlag i 1200-tals kannikegård	
K 462	4-5	Sandlag og askehorisonter i 1200-tals kannikegård	
K 463	4-5	Gulvlag i 1200-tals kannikegård	
K 464	4-5	Stolpehul til 1200-tals kannikegård m. syld k458	
K 465	4-5	Fyld i stolpehul k465	
K 466	4-5	Nedbrydningslag forud for etableringen af 1200-tals kannikegården	

K 467		Mindre stenlægning eller afmærkning af grav	
K 468	4	Nedbrydningslag fra kannikekælder k140	
K 469		Mørtellag. Konstruktionslag?	
K 470		Kampestensfundament til 1200-tals kirkegårdsmur k141	
K 471		Kompakt organisk lag - muligvis afsat ved nedbrydning af kannikekælder	
K 472	3	Nedgravning til kirkegårdsgrøft "1050-1150"	
K 473		Fyld i k472	
K 474	6	Rest af brolægning i processionsgang	
K 475	3	Klæglerslag i nordlig del af felt	
K 476	3	Mørkt organisk lag i nordlig del af felt	Dendro efter ca. 1077
K 477	3	Nedgravning i nordlig del af felt	
K 478	3	Fyld i k477	
K 479	3	Vejlag i nordlig del af felt	
K 480	1	Oprindelig muldlag i nordlig del af felt	
K 481		Sættelag under brolægning af Ryk Ind slippe	
K 482		Stolperække - hegn i forlængelse af grøft k472	
K 483		Fyld i nedgravning under Ryk Ind slippe	
K 484	3	Fyld i nedgravning under processionsgangens østdel	
K 485	3	Organisk lag under klæglerslag - påfyldt opfyld	
K 486		Organisk lag under brolagt kirkegårdsslippe	
K 487		Lag af nedbrydningslag under brolagt kirkegårdsindgang	
K 488		Affaldslag under brolagt kirkegårdsindgang	
K 489		Stolper i sydlig del af felt - i k103 - stolper i latrin	
K 490		Nedgravning til grøft - lag i k492	
K 491		Fyld i k490	
K 492		Nedgravning til grøft	
K 493		Fyld i k492	
K 494		Nedgravning	
K 495		Fyld i k494	
K 496		Afsat affaldslag over gulvlag	
K 497		Affaldslag	
K 498	4-5	Kulturlag under vestlig del af processionsgang	
K 499	4-5	Klæglerslag under vestlig del af processionsgang	
K 500	3-4	Kampestensfundament under processionsgang	
K 501		Nedgravning	Grav k1538
K 502	3-4	Gulvlag i vestlig del af felt	
K 503	3-4	Lerlag langs nordside af stenfundament k500	Del af k502?
K 504		Sandet lag under stenfundament k500	Samme som k538
K 505		Teglfyldt byggelag	
K 506		Nedgravning gennem gulvlag	Dobbelt nr. Se k511/512
K 507		Latringrube under træsat affaldskasse	

K 508	4	Konstruktionsgrøft til kannikekælderens vestmur	
K 509	4	Nedgravning omkring vestdør til kannikekælder	
K 510		Fyld i k508	
K 511		Fyld i k509	
K 512		Nedgravning + fyld vest for kannikekælder	
K 513	3	Organisk lag med skaller - skæres af k508 og k509	
K 514	3-4	Nedgravning til stenfundament k500	
K 515		Grøft + fyld	
K 516	3	Smudslag over gulvlag i vestlig del af felt	
K 517	3	Sand/lerlag nederst i gulvlag i vestlig del af felt	
K 518		Nedgravning til affaldsgrube	
K 519		Fyld i k518	
K 520		Nedgravning til grube	
K 521		Fyld i k520	
K 522	3	Ildsted i k502	
K 523		Affalds- eller latrinkasse	
K 524		Fyld i k523	
K 525		Plet af brandlag i latrinområde	
K 526		Stolpehul i vestprofil af k440 fundamentsgrøft	
K 527		Nedgravning til k507	
K 528		Fyld i nedgravning?	
K 529		Fyld i stolpehul k526	
K 530	4	Konstruktionsgrøft til kannikekælderens østmur	
K 531	4	Fyld i k530	
K 532	3-4	Nedgravning gennem k502 med nedsat kuglepotte	
K 533		Nedgravning til affaldsgrube	
K 534		Fyld i k533	
K 535	3	Alblandet sandlag i vestlig del af felt	
K 536		Fladedækkende organisk lag med trækul	
K 537		Afsat affaldslag/lag i grube	
K 538		Fladedækkende sandlag i vestlig del af felt - afretning til k517?	
K 539		Nedgravning underfundament k470	
K 540		Fyld i k539	
K 541		Nedgravning til grube/grøft i sydvest del af felt	
K 542		Fyld i k541	
K 543		Træplanke liggende på flade	
K 544		Let humøst sandlag	
K 545		Nedgravning i gulvlag i vestlig del af felt	
K 546		Fyld i k545	
K 547		Nedgravning i gulvlag i vestlig del af felt	
K 548		Fyld i k547	
K 549	3	Ildpåvirket lerplet i k517 - bund af ovn eller rest af k516	
K 550		Nedgravning i gulvlag k517	

K 551		Fyld i k550	
K 552	3	Nedgravning til grube i vestlig del af felt	
K 553	3	Fyld i k552	
K 554		Nedgravning til grube	
K 555		Fyld i k554	
K 556		Organisk lag	
K 557	3	Gulvlag i den vestlige udgravningsprofil	
K 558		Lag - muligvis sætning	
K 559		Lag - muligvis sætning	
K 560		Øst-vest matrikelgrøft i nordlige del af felt	
K 561		Organisk vejlag i østlig del af felt	
K 562		Fyld i k560	
K 563		Træbelægning i vejlag	
K 564		Rester af træplanker i vestlig del af felt ved k500	
K 565		Nedgravning til grube	
K 566		Fyld i k565	
K 567		Nedgravning til grube	
K 568		Fyld i k567	
K 569		Nedgravning til grube i østlig del af felt	
K 570		Fyld i k569	
K 571		Nedgravning i vestlig del af feltet	
K 572		Stolpehul øst for kannikekælder	
K 573		Stolpespor i k572	
K 574		Påført sandlag	
K 575	1	Oprindelig muldhorisont	
K 576		Fyld i k571	
K 577		Nedgravning vest for kannikekælder	
K 578		Fyld i k577	
K 579		Organisk lag i vestlig del af felt	
K 580		Affaldslag i vestlig del af felt	
K 581		Stolpehul? Muligvis borehul	
K 582	4	Ældste konstruktionsgrøft på vestsiden af kannikekælder	
K 583	4	Fyld i konstruktionsgrøft	
K 584		Nedgravning til affaldsgrube ml. k133 og vestmur i kannikekælder	
K 585		Fyld i k584	
K 586		Nedgravning affaldsgrube vest for kannikekælder	
K 587		Fyld i k586	
K 588		Nedgravning til grube vest for kannikekælder	
K 589		Fyld i k588	
K 590		Nedgravning syd for trappe i kannikekælder	
K 591		Fyld i k590	
K 592		Nedgravning nord for trappe i kannikekælder	
K 593		Fyld i k592	

K 594		Lag vest for kannikekælder. Yngste lag inden kannikekælder	
K 595		Nedgravning vest for trappe i kannikekælder	
K 596		Fyld i k595	
K 597		Stolpehul?	
K 598		Fyld i k597	
K 599		Nedgravning i vestlig del af felt	
K 600		Fyld i k599	
K 601		Stolpehuller i nordlig del af felt	
K 602		Stolpehul i nordlig del af felt	
K 603		Stolpehul i nordlig del af felt	
K 604		Grøft - matrikelskel	
K 605		Fyld i k604	
K 606	3	Sandet lag med mange horisonter nordvest for kannikekælder	Overlejrer vækstlag
K 607		Fladedækkende affaldslag i vestdel af felt	
K 608		Leret kulturlag	
K 609	2-3	Ældste kulturlag i vestdel af felt - omrodet vækstlag	Overlejrer vik. Grave
K 610	4	Vesttrappe i kannikekælder	
K 611		Grøftforløb muligvis i forbindelse med matrikelskel k617	
K 612		Fyld i k611	
K 613		Nedgravning til grube i feltets vestlig del	
K 614		Fyld i k613	
K 615		Lag	
K 616		Affaldslag - del af grube k219 med fyld k162-164	
K 617	3	Matrikelskel med plankeværk	
K 618	3	Plankeværk i matrikelskel k616	
K 619	3	Fyld i matrikelgrøft k616	
K 620	3	Matrikelskel med plankeværk og stolpehul - kan også være husvæg	
K 621	3	Plankespor i k620	
K 622	3	Fyld i k620	
K 623	3	Stolpehulsrække i k620	
K 624	2-3	Ældste kulturlag. Omrodet vækstlag nordvest for kannikekælder	
K 625		Sandet lag mod nordøst	
K 626	3	Vestligt matrikelskel	
K 627	3	Fyld i k626	
K 628		Nedgravning til affaldsgrube i vestlig del af felt	
K 629		Fyld i k628	
K 630		Fladedækkende lag under kannikekælder - omrodet vækstlag	Ældste kulturlag?
K 631		Nedgravning til affaldsgrube under kannikekælder	
K 632		Fyld i k631	
K 633		Aflang grube under kannikekælder	
K 634		Fyld i k633 - affald fra ildsted?	
K 635	4	Nedgravning til vestlig trappe i kannikekælder	

K 636	4	Fyld i k636	
K 637		Nedgravning til rektangulær grube	
K 638		Fyld i k637	
K 639	2?	Stolpehul med fyld	Nedgravet fra k630
K 640		Nedgravning til rektangulær grube	
K 641		Fyld i k640	
K 642	2?	Stolpehul med fyld	
K 643	2?	Stolpehul med fyld	
K 644	1	Oprindelig muldhorisont under vestlig del af kannikekælder	
K 645		Nedgravning under kældertrappe	
K 646		Fyld i k645	
K 647		Nedgravning under kældertrappe	
K 648		Fyld i k647	
K 649		Nedgravning under kannikekælder	
K 650		Fyld i k649	
K 651		Grøft	
K 652		Fyld i grøft k651	
K 653	1	Oprindelig muldhorisont vest for kannikekælder	
K 654		Nedgravning under kannikekælder	
K 655		Fyld i k654	
K 656		Nedgravning under kannikekælder	Grube el. tom grav?
K 657		Fyld i k656	
K 658		Nedgravning under kannikekælder - stolpehul m. fyld	
K 659		Nedgravning til grube/grøft	
K 660		Fyld i k659	
K 661		Stolpehul m. stolpespor	
K 662		Fyld i k661	
K 663		Stolpehul	
K 664		Fyld i k663	
K 665		Stolpehul overlejret af kannikekælder	
K 666		Fyld i k665	
K 667		Nedgravning til grube	
K 668		Fyld i k667	
K 669		Nedgravning til grube	Nedgravet i k336
K 670		Fyld i k669	
K 671	2	Træspor i k336	
K 672		Stolpehul	
K 673		Stolpehul m. stolpespor	
K 674		Fyld i k673	
K 675		Omrodet væksthorisont	
K 676		Organisk lag med skaller - kørevej nord for 1000-tals matrikler?	Samme som k168
K 677		Stolpehul	
K 678		Fyld i k677	

K 679		Stolpehul	
K 680		Fyld i k679	
K 681		Nedgravning til grube	
K 682		Fyld i k681	
K 683		Nedgravning til grube	
K 684		Fyld i k683	
K 685		Nedgravning i østlig del af felt	
K 686		Fyld i k685	
K 687		Fladedækkende afsat kulturlag i østlig del af felt	UDGÅR
K 688		Nedgravning til affaldsgrube under færirst	
K 689		Fyld i k688	
K 690	3	Afsat affaldslag	Støbeformsfragmenter
K 691		Nedgravning til grube	
K 692		Fyld i k691	
K 693		Lag i feltets østprofil	
K 694	3	Gulvlagssekvens (i bronzestøbeværksted)	
K 695	3	Matrikelskal i østlig del af felt	
K 696		Nedgravning til affaldsgrube	
K 697		Fyld i k696	
K 698	3	Ildsted (i forbindelse med bronzestøbning)	
K 699		Ø-V nedgravning i østdel af felt	
K 700		Fyld i k699	
K 701		Grube/forsenkning	
K 702		Ø-V nedgravning	
K 703		Fyld i k702 - affaldsgrube	
K 704		Stolpehul	
K 705		Fyld i k704	
K 706		Ø-V grøft lang s sydside af matrikelskel	
K 707		Fyld i k706	
K 708		Nedgravning på østlig 1000-tals matrikel	
K 709		Fyld i k708	
K 710		Nedgravning på østlig 1000-tals matrikel	
K 711		Fyld i k710	
K 712		Stolpehul m. stolpespor	
K 713		Fyld i k712	
K 714		Stolpehul m. stolpespor	
K 715		Fyld i k714	
K 716		Stolpehul	
K 717		Fyld i k716	
K 718		Stolpehul m. stolpespor	
K 719		Fyld i k718	
K 720		Stolpehul	
K 721		Fyld i k719	

K 722		Stolpehul	
K 723		Fyld i k722	
K 724	2?	Grøft (vikingtid?)	
K 725		Fyld i k724	
K 726	3	Hjulspor	
K 727		Fyld i k726	Nedpresset k476
K 728		Diffust fyldskifte op i mod nordlig feltgrænse	
K 729		Stolpehul med tegl i fylden	
K 730		Omrodet væksthorisont i nordvestlig del af felt	
K 731		Stolpehul med tegl i fylden	Borehul?
K 732	3	Ø-V grøft i nordlig del af feltet - 1100-tals kirkegårdsgrøft?	
K 733		Stolpehul	
K 734	3	Fyld i k732 - skaller	
K 735		Fyld i k736	
K 736		Stolpehul i nordlig del af felt	
K 737		Fyld i k738	
K 738		Stolpehul i nordlig del af felt	
K 739		Stolpe nedrammet i k732	
K 740		Stolpehul	
K 741		Langoval nedgravning oven i grav k1565	
K 742		Fyld i k741	
K 743	2	Nedgravning - formodentlig del af gravfyld/kælvning	
K 744		Fyld i k743	
K 745	3	Sænkning/grube/grøft i NØ-hjørne af felt - vandaflejring?	
K 746	3	Hjulspor	
K 747	3	Hjulspor	
K 748		Stolpehul	
K 749		Nederste kulturlag over muldhorisont i østlig del af felt	
K 750	1	Oprindelig muldhorisont i feltets østlige del	
K 751		Lag i feltets østlige del	
K 752		Nedgravning - ildsted	Ældre end vik. grave
K 753		Fyld i k752	
K 754		Aflejrede affaldslag i østlig del af felt	
K 755		Affaldsgruber langs sydside af matrikelskel i østlig del af felt	
K 756		Stolpehul	
K 757		Stolpehul	
K 758		Stolpehul/nedgravning	
K 759		Grube	
K 760		Grube	
K 761		Grube	
K 762		Omrodet væksthorisont/nederste kulturlag i østdel af felt	
K 763	3	Affaldsgruber langs matrikelskel i østdel af felt	
K 764	3	Plankespor/plankevæg - N-væg i 1077-hus eller S-mur i	

		Støbeværksted	
K 765		Affaldslag øst for kannikekælder	
K 766		Gulvlag i 1077-hus	
K 767	3	Grøft med træspor - del af 1000-1100-tals hegn/matrikelskel	
K 768	3	Stolpehul i hegn	
K 769	3	Fyld i k768	
K 770	3	Grøft med plankehegn - del af matrikelskel i 1000-tals bebyggelse	
K 771	3	Fyld i k770	
K 772	3	Affaldslag/aktivitetslag til 1077/1000-tals huse	
K 773	3	Formodet gulvlagsrest i 1077-hus	
K 774	3	Ildsted i 1077-hus/1000-tals bebyggelse	
K 775	4	Stykke af sydmur i kannikekælder som stikker ud mod øst	
K 776		Oprindelig muldagshorisont i østlig del af felt	
K 777		Stolpehul	
K 778	3	Stolpehul i hegn k770	
K 779		Fyld i k778	
K 780	3	Stolpehul i hegn k770	
K 781		Fyld i k780	
K 782	3	Stolpehul i hegn k770	
K 783		Fyld i k782	
K 784		Nedgravning	
K 785		Fyld i k784	
K 786	3	Lergulv i 1077/1000-tals hus	
K 787	3	Mulig vægbænk i 1077/1000-tals hus	
K 788		Stolpehul - mulig tagbærende i 1077/1000-tals hus	
K 789		Stolpehul m. stolpespor	
K 790		Stolpehul, muligvis fra pilotering af 1857-fabrikken	
K 791		Fyld i k790	
K 792		Stolpehul	
K 793		Fyld i k792	
K 794	3	Nordlig væggrøft i 1077/1000-tals hus	
K 795		Fyld i k794	
K 796		Stolpehul	
K 797		Stolpehul	
K 798	3	Træ/plankespor i k794	
K 799		Omrodet væksthorisont/nederste kulturlag i østdel af felt	
K 800		Grube	
K 801		Fyld i k800	
K 802	3	Affaldslag/gulvlag i 1000-tals hus i SØ-hjørne af felt	
K 803	3	Gulvlag/aktivitetslag i 1000-tals hus i SØ-hjørne af felt	
K 804	4?	Plankevej ud mod Ryk Ind slippe	Dendro ca. 1174
K 805	5	Rest af ældste alblandet sandfundament - hjørneforstærkning	
K 806	5	Fyld i k805	

K 807	Fyld i k809	
K 808	Stolpehul	
K 809	Stolpehul	
K 810	Fyld i k808	
K 811	Fyld i stolpehul	
K 812	Fyld i k815	
K 813	Stolpehul	
K 814	Fyld i k813	
K 815	Stolpehul	
K 816	Stolpehul med formuldet stolpe	
K 817	Fyld i k816	
K 818	Stolpehul med formuldet stolpe	
K 819	Fyld i k818	
K 820	Stolpehul	
K 821	Fyld i k820	
K 822	Stolpehul	
K 823	Stolpehul	
K 824	Stolpehul	
K 825	Fyld i stolpehul	
K 826	Latringrube	
K 827	Fyld i k826	
K 828	Nedgravning til grøft/grube	
K 829	Fyld i k828	
K 830	Nedgravning i lag under plankevej k804	
K 831	Fyld i k830	
K 832	Stolpehul m. stolpespor	
K 833	Fyld i k832	
K 834	Stolpehul m. stolpespor	
K 835	Fyld i k834	
K 836	Stolpehul m. stolpespor	
K 837	Fyld i k836	
K 838	Stolpehul	
K 839	Fyld i k838	
K 840	Stolpehul m. stolpespor	
K 841	Fyld i k840	
K 842	Grube	
K 843	Fyld i k843	Skærer vik. Grav
K 844	Lodretstillede planker m. fjed og nodt - del af 1077-hus/skel?	Dendro e. ca. 1080
K 845	Ø-V grøft - muligvis med plankeværk	Ældre end 1077-hus?
K 846	Fyld i k845	
K 847	Grube m. stolpespor/træspor i østside	
K 848	Fyld i k847	
K 849	Grube	

K 850		Fyld i k849	
K 851		Stolpehul	
K 852		Fyld i k851	
K 853		Stolpehul	
K 854		Fyld i k853	
K 855		Stolpehul	
K 856		Fyld i k855	
K 857		Recent/stenspor fra ældste sandfundament	
K 858		Stolpehul - stolpe fra plankevej?	
K 859		Fyld i k858	
K 860		Stolpehul	
K 861		Fyld i k860	
K 862		Stolpehul	
K 863		Fyld i k862	
K 864		Stolpehul	
K 865		Fyld i k864	
K 866		Nedrammet stolpe - muligvis del af 1857-fundering el. latrin konstruktion	
K 867		Grube/grøft i SV-hjørne af felt	
K 868		Fyld i k867	
K 869		Stolpe i SV-hjørne af felt	Dendro ca. 1168
K 870		Affalds- eller latringrube	
K 871		Grube/grøft	
K 872		Fyld i k871	
K 873	3	Omrodet affaldslag/gulvlag i 1077-tals hus, SV-hjørne af felt	
K 874	3	Væggrøft med træspor	
K 875		Grube som ligger mod ud af felt mod SV	
K 876		Fyld i k875	
K 877	3	Planering/affaldslag/aktivitetslag under lergulv i 1077-tals hus	
K 878		Affaldsgrube	
K 879		Fyld i k878	
K 880		Stolpehul m. stolpespor i SV-hjørne af felt	
K 881		Fyld i k880	
K 882		Grube	Ikke på plan
K 883		Fyld i k882	
K 884		Grube	
K 885		Fyld i k884 - tykt lag blåmuslingskaller	
K 886		Stolpehul/grube i kant af k507/k527	
K 887		Fyld i k886	
K 888		Affaldsgrube i feltets sydvestlige del	
K 889		Fyld i k888	
K 890		Nedgravninger til 3-4 stolper oveni hinanden	
K 891		Fyld i k890	

K 892	1	Brandplet øst for kannikekælder	Oldtid?
K 893		Fyld i k892	
K 894		Stolpehul m. stolpespor	
K 895		Fyld i k894	
K 896		Østmur i kannikeklosterkælder	Retroaktivt nummereret
K 897		Sydmur i kannikeklosterkælder	Retroaktivt nummereret

Kontekstbeskrivelser

Se analog registrering. Kontekstark opbevares i Sydvestjyske Museers arkiv.

Fundliste

Xnr		Knr	Beskrivelse
x	1	K1133	Perlekæde
x	2	Løsfund	Jernlysestage, detektorfund FG
x	3	Løsfund	Løsfund fra afrensning i sydlig del af fabrikskælder
x	4	Løsfund	Løsfund fra afrensning S for kirkegårdsmur
x	5		Fund fra nedbrydning over processionsgang
x	6	K5	Fod fra hulglas
x	7	K25	Blyplombe
x	8	K29	Fund
x	9	K5	Glas fra K5
x	10	K5	Fund fra K5
x	11	K27	Fund fra K27
x	12	K37	Fragment af "Fiskefad" m. hank
x	13	K31	Fund fra K31
x	14	K29	Fund fra K29
x	15	K34	Mønt
x	16	K44	Kridtpibestilk, "In Gouda"
x	17	K42	Gulvflise
x	18	K40	Rudeglas
x	19	K7	Knæskal
x	20	K41	Fund fra K41
x	21	K7	Formsten, keramik, jern m.m.
x	22	K1	Formsten, gravsten, kvadre m.m.

x	23	K38	Gul tegl
x	24	K46	Human mandible
x	25	K24	Fund fra K24
x	26	K7	Fund
x	27	K44	Humane knogler, løsfund
x	28	K18	Glimmergranat, T4
x	29	Løsfund	Løsfund fra afrens i feltets NØ-del
x	30	K39	Kridtpibehoved og løsfund
x	31	K39	Humane og animalske knogler
x	32	Løsfund	Fund fra maskinafgravning i V-del af kælder
x	33	K73	Fund fra murkerne, ældre kirkegårdsmur
x	34	K81	Fajance, keramik og glas
x	35	K63	Keramik
x	36	K80	Løsfund af humane knogler i grøftfyld
x	37	K83	Keramik fra gravfyld+kistebeslag
x	38	K84	Løsfund, human knogle
x	39	K7	Blandet gulf fra feltets nordøstre ende
x	40	K1005	Mønt fra begravelse
x	41	K86	Fund fra gravfyld
x	42	K86	Løsfundne humane knogler fra gravfyld (=x2005)
x	43	K100	Keramik, glas
x	44	K99	Metal, keramik
x	45	K1007	Gulvfliser, keramik m.m.
x	46	K1001	Keramik, tegl m.m.
x	47	K60	Humant kranium fra stolpehul
x	48	K1008	Keramik, tegl, glas m.m.
x	49	K1010	Håndtag af jern, nordside af kiste
x	50	K1010	Håndtag af jern, sydside af kiste
x	51	K53	Fund fra fyld i nedgravning
x	52	K1009	Fund fra gravfyld
x	53	K70	2 sten fra gulvrest
x	54	K1013	Keramik, metal, glas
x	55	K1011	Bronzenål?
x	56	K1011	Beslag af jern på højre lårknogle

x	57	K1014	Keramik, kridtpibe m.m.
x	58	K1016	Fund fra begravelse
x	59	K1016	Fund fra gravfyld
x	60	Løsfund	Fragment af benring med omløbende fure
x	61	K1015	Blybeslag ved venstre knæ
x	62	K1015	Fund fra gravfyld, majolika, flise
x	63	K1017	Keramik m.m.
x	64	K1007	Kistehåndtag, 4 stk.
x	65	K1014	Kistehåndtag
x	66	K1017	5 kistehåndtag
x	67	K1018	Keramik
x	68	K95	Keramik og metal
x	69	K1019	Keramik
x	70	K1011	metal, keramik, glas og kridtpibe
x	71	K46	Tand
x	72	K1021	Bronze ved fod
x	73	K1021	Beslag af bly og jern
x	74	K1023	Keramik
x	75	K1020	Fund fra gravfyld
x	76	K1020	Fund fra begravelse
x	77	K1026	Fund fra gravfyld
x	78	K1024	Fund fra gravfyld
x	79	K1025	Fund fra gravfyld
x	80	K107	Løsfundne humane knogler fra afgravning
x	81	K1029	Fund fra gravfyld
x	82	K1032	Fragmenter af Agnete Langes kisteplade
x	83	K1025	Kistehåndtag
x	84	K1032	Kistehåndtag
x	85	K1033	Keramik, fliser m.m.
x	86	K1033	Håndtag og beslag fra kiste
x	87	K1034	Beslag fra kiste
x	88	K1035	Glaseret flise, metalbeslag fra kiste
x	89	K1036	Bronzenål
x	90	K1031	Fund fra grav

x	91	K1037	Knappenåle fra grav
x	92	K1036	Keramik, fliser m.m.
x	93	K33	keramik, tegl
x	94	K51	Keramik, kam - stammer nok fra k24
x	95	K81	Håndtag fra kistebegravelse i anlægskant Ø for k1036
x	96	K1040	Stykke af skifer (Namur)
x	97	K1038	Kistehåndtag
x	98	K1038	Fund fra gravfyld
x	99	K1041	Keramik fra gravfyld
x	100	K1041	Jernring fra gravfyld
x	101	K1028	Knappenåle
x	102	K76	Blydims
x	103	K76	Keramik
x	104	K76	Humane knogler
x	105	K41	"Marielglas"
x	106	K1032	Keramik, gulvfliser, nåle
x	107	K41	Keramik, kistebeslag m.m
x	108	K1043	Keramik, bronze
x	109	K1037	Kistehåndtag fra graven
x	110	K1042	Fund fra gravfyld
x	111	K1045	Fund fra gravfyld
x	112	K1046	Fund fra gravfyld
x	113	K1044	Knappenåle
x	114	K1044	Fund fra gravfyld
x	115	K1047	Fund fra gravfyld
x	116	K80	Fund fra grøftfyld
x	117	K1037	Kistehåndtag
x	118	K44	Keramik, humane knogler m.m.
x	119	K1050	Fund fra grav
x	120	K1051	Glas, keramik, beslag
x	121	K1049	Fund fra grav
x	122	K1050	Kistehåndtag
x	123	K1051	2 kistehåndtag fra den nordlige side af graven
x	124	K1052	Kistesøm placeret i øst- og vestenden

x	125	K1053	Fund fra graven
x	126	K1053	Kistehåndtag i den østlige- /fodende
x	127	K33	Fund fra tømning af stråbepillefundament
x	128	Løsfund	Løsfund fra afretning af sydlig profil i felt syd for kirkegårdsmur
x	129	K1048	Metal og keramik
x	130	K1054	Kistebeslag
x	131	K1054	Keramik fra kistefyld
x	132	K114	Fund
x	133	K101	Fund fra jernstolpefundament i sydfelt (N-midt)
x	134	K103	Fund fra kulturlag i sydlig del af felt
x	135	K104	Fund fra sandfundament
x	136	k1056	Keramik fra gravfyld
x	137	K1056	Kistebeslag fra kistelåg over k1056 + håndtag
x	138	K112	Fund fra lag
x	139	K1058	Keramik fra gravfyld
x	140	K1059	Keramik m.m. fra grav
x	141	K1057	Keramik fra gravfyld
x	142	K1057	Håndtag + beslag fra kiste.
x	143	K1060	Kistehåndtag fra kistens vestgavl
x	144	K1060	Fund fra gravfyld
x	145	Løsfund	Humane knogler fra balk Ø for k1060
x	146	Løsfund	Kistebeslag, V for k1062
x	147	K1063	Bæring fra kiste
x	148	Løsfund	Keramik fundet i balk Ø for k1060
x	149	K1065	Blybeslag fra kiste
x	150	K1065	Fund fra gravfyld
x	151	K1066	Blybeslag fra kistens østgavlhjørner
x	152	K1064	Kistebeslag og -ringe
x	153	K1064	Keramik, gulvflise, glas
x	154	Løsfund	Humane knogler fra rens over K1056 og K1064
x	155	Løsfund	Løsfundet kistehåndtag V for K1018
x	156	Løsfund	Humane knogler V for k1018
x	157	K3	Munkesten m. mørtelrester fra murforløb
x	158	K113	Fund

x	159	K124	Fund fra belægning af knust tegl
x	160	K1067	Jordprøve af kranieindhold
x	161	K1067	Keramik fra gravfyld
x	162	K1018	Kistehåndtag
x	163	K1068	Kistehåndtag
x	164	K1068	Keramik fra gravfyld
x	165	K125	Fund
x	166	K1069	Keramik fra gravfyld
x	167	K1069	Blybeslag, jern og bronze
x	168	K113	Keramik
x	169	K1067	Kistebeslag
x	170	K1071	Metalbeslag fra gravfyld
x	171	K1070	Keramik fra gravfyld
x	172	Ca. k124	Maskinafgravning 16/9. Lag omkring brokkebelægning k124
x	173	Løsfund	Rens over K1056 og k1064
x	174	?	Yngste smudslag over gulv i 1300-tals kælder, Rasmus
x	175	?	Keramik fra fækalielag, sydlige felt
x	176	K101	Fund fra profiler, Øst-midt punktfundament
x	177	K101	Fra tømning af K101. S-rækken midt
x	178	?	Yngste smudslag i 1300-tals kælder under 1738 opfyld
x	179	K101	Fra tømning af K101. S-rækken Ø
x	180	?	Fund fra teglbelægning (MS: nok den øvre)
x	181	K101	V-midt
x	182	K101	SV
x	183	G?	Seglstampe, koor 4,85/120. Kote 3,24
x	184	K1072	keramik m.m. fra gravfyld
x	185	Løsfund	Humane knogler, afgravning SV for k1070
x	186	K1073	Keramik m.m. fra kistefyld (MS: ?)
x	187	K1074	Blybeslag fra kiste
x	188	K1074	Glas fra gravfyld i k1074
x	189	K1076	Hjørnebeslag fra kiste
x	190	K1075	Hjørnebeslag fra kiste
x	191	K1072	Hjørnebeslag fra kiste
x	192	K1061	Håndtag fra nordlig side

x	193	K1061	6 håndtag og 1 ring, løsfund over k1061
x	194	G?	Seglstampe, koor 9,6/120, kote 3,30
x	195	K1079	keramik, tegl, glas
x	196	K137	Fund fra fyld øverst i latringrube
x	197	K137	Fund fra fækalielag i latringrube
x	198	K1078	Keramik, metal og tekstil
x	199	K1078	Kistehåndtag og ringe
x	200	Løsfund	Kistehåndtag, V for k1078
x	201	Løsfund	Kistehåndtag, V for K1079
x	202	K1080	Kistehåndtag fra vestenden og et fra sydsiden
x	203	K1083	Keramik, metal
x	204	K1082	Keramik fra gravfyld
x	205	K1082	Kistering
x	206	K138	Fund fra sandfundament
x	207	K135	Mønt, detektor
x	208	K1084	Mønt, Chr. IV
x	209	K1086	Keramik
x	210	K1088	Keramik og glas fra gravfyld
x	211	Udgået?	
x	212	K1087	Keramik
x	213	K1089	Keramik
x	214	K152??	Mønt, Sv. Grathe, 11,32/121,04, kote 3,34, håndopsamlet TBJ
x	215	K24	3 mønter, detektor, fra afgravning af k24, 1/9 08 FG
x	216	K51/113	2 mønter, detektor, fra afgravning af K51-113, 16/9 FG
x	217	K124 ca.	3 mønter, detektor, fra afgravning af k124 ca., 16/9 08 FG
x	218	K135	Sceatta? Håndopsamlet, TBJ
x	219	K1090	Keramik, metal
x	220	K1088	Kistehåndtag og ringe
x	221	K141	Teglsten fra vestudvidelse af ældste teglstensmur (k140)
x	222	?	
x	223	K1091	Keramik fra gravfyld
x	224	K1091	Kistebeslag
x	225	K135	Muligt møntfragment + mønt, Håndopsamlet TBJ
x	226	K135	Fund fra lag

x	227	Løsfund	Humane knogler, rens omkring K1093 og K1094 og V-derfor
x	228	K1094	Hjørnebeslag fra SØ-hjørne
x	229	K1095	Keramik og metalspænde fra Gravfyld
x	230	K142	Keramik, slibesten, fragment af behugget sandsten, læder
x	231	K1098	Keramik fra gravfyld
x	232	K134	Fragment af glaseret tagpande
x	233	K139	Fund fra "konstruktionsgrøft"
x	234	K80	Fund fra pakning N for 1300tals kælder
x	235	K145	Fund fra latringrube i sydlig del af felt
x	236	Løsfund	Processionsgang
x	237	Løsfund	Humane knogler fra balk V for K1091
x	238	Løsfund	Keramik fra balk V for k1091 + metal
x	239	Løsfund	Humane knogler fra rens langs kirkegårdens Ø-grænse
x	240	Løsfund	Keramik fra rens langs kirkegårdens Ø-grænse
x	241	K1100	Keramik fra fyld i grav + benfløjte
x	242	K1104	2 metalbeslag 2 håndtag (1 fra syd 1 fra vestgavl 1 ring fra nordre langside)
x	243	K151	Keramik fra mulig nedgravning i feltets sydlige del
x	244	K146	Keramik
x	245	K152	Keramik fra ældre kirkegårdsjord (?), afrens af flade
x	246	K152	Humane knogler fra ældre kirkegårdsjord (?) afrens af flade
x	247	K136	Fund fra lag
x	248	K136	Mulig dørhaspe fra lag
x	249	K136	Kniv m rest af træskæfte
x	250	K136	mønt?
x	251	K1105	Hankeskår fundet lige nord for hovedet fra x1105
x	252	K1105	Jernbeslag fra nordvestlige og sydvestlige hjørne
x	253	K1106	Kistehåndtag
x	254	K136	Mønt, (Christoffer I, MB 96)
x	255	K1107	Sideskår fundet sammen med de løse knogler x2107
x	256	K1107	Tufsten fundet sammen med de løse knogler x2107
x	257	K1106	Keramik og evt. glittesten og fliser fra gravfyld + tekstil + metal
x	258	Løsfund	Jydepotte, faldt ud af kirkegårdens V-profil
x	259	K1109	Keramik
x	260	K1109	Bronze, spænde?

x	261	K1110	Metalbeslag? Løst i K1110
x	262	K1110	Keramik
x	263	K1108	Keramik fra gravfyld
x	264	K154	Mønt (Vald. II, Grenåfundet 15)
x	265	K1112	Mørtelprøve fra grav
x	266	K1112	Keramik fra gravfyld
x	267	K1117	Langtandskam fra gravfyld
x	268	K1114	Bæltespænde? Fra grav
x	269	K1114	Keramik fra gravfyld
x	270	K1114	Teglsten fra hovedende af grav
x	271	K1115	Keramik
x	272	K1116	Keramik, bronze
x	273	K1118	Keramik
x	274	K1117	Keramik fra gravfyld
x	275	K1117	Mørtelprøve fra grav
x	276	K1113	Slagge, keramik
x	277	K152	Mønt, Niels? S for k1120, kote 3,02
x	278	K146	Mønt (Christoffer I, MB 96)
x	279	K1120	Keramik
x	280	K1120	3 hovedsten (to teglsten og 1 tufsten) fra vestenden
x	281	Løsfund	Løsfunden kraniedel NØ-hjørne af felt, ca, kote 3,50
x	282	K1122	Keramik + flise
x	283	K1121	Metal fra kiste
x	284	K1122	Mørtelprøve
x	285	K1122	Prøve fra org. Mat. Fibre under liget
x	286	K136	Fund fra lag
x	287	K1121	Keramik fra gravfyld
x	288	K153	Fund
x	289	K152	Fund fra lag
x	290	K1123	Sten fra K1123, muret grav
x	291	K1124	Keramik fra gravfyld til k1124
x	292	K1123	Keramik fra gravfyld+metal+glas
x	293	K1123	Jordprøve af lag under skelet
x	294	K1125	Skårene er fundet rundt om k1125

x	295	K1125	Uident. Genstand + 2 mindre beslag
x	296	Løsfund	Kranie NV for k1123
x	297	K136	Smukt ringspænde
x	298	K154	Fund fra lag
x	299	K1128	Fund fra gravfyld
x	300	K1123	Fund fra område omkring k1123
x	301	K24	Kobberlegering
x	302	K24	Kistehåndtag
x	303	K24	Glas fra maskinafgravning
x	304	K80	Keramik
x	305	K152	Fund fra begravelsesområde (laget under nærmere)
x	306	K107	Glas, keramik, metalbeslag, kridtpibe, løsfundne ved afgravning
x	307	K107	Flintskraber
x	308	K1127	Sideskår, fundet op ad kalkstene i fodenden
x	309	K1126	Mørtelprøve fra muret grav
x	310	K1126	Mursten fra muret grav
x	311	K1127	Kalksten fra fodenden af k1127
x	312	K1130	Keramik og "marieglas" fra gravfyld
x	313	K157	Keramik og glaseret flise
x	314	Løsfund	Genstande fra afrensning i 1300-tals kælder, glas, bronzenål og keramik
x	315	K156	Keramik, slibesten, jern og fiskeben
x	316	K137	Blystykke fra latingrube detektor
x	317	?	Metal/kobbergenstand fra lag lige over k159
x	318	K159	Mønt? Håndopsamlet, BM
x	319	K158	Fund fra lag
x	320	K159	Fund fra lag
x	321	K169	Fund fra lag
x	322	K166	Grube (Også soldning)
x	323	K158	2 mønter, (håndopsamlet) BM, hulpenning
x	324	K170	Mønt (håndopsamlet) kobbersterling
x	325	K183	Fund (også soldning)
x	326	K160	1½ mønt (håndopsamlet)
x	327	K184	Mønt fra lag omkring træsat rende (Håndopsamlet)
x	328	K180	Vestende af grube K183, soldejord

x	329	K181	Profilsten fra skillevæg
x	330	K158	Prøve fra mørtelgulv
x	331	K160	Fund fra lag (sydlig del)
x	332	K184	Fund fra træsat rende
x	333	K157	Fund fra lag
x	334	Løsfund	Fund fra afrens i 1300-tals kælder, nordlig del
x	335	K158	Mønt fra øverst i mørtelgulv
x	336	K159	Nordlig del af lag
x	337	K184	Mønt fra område omkring trærende (håndopsamlet)
x	338	K187	Fund fra lag
x	339	K193	Fund fra lag
x	340	K192	Fund fra grøft
x	341	K160	Fund fra lag (nordlig del)
x	342	Løsfund	Keramik fundet i bortrådnnet stolpe i 1300-tals kælder
x	343	K168	Fund fra lag (nord)
x	344	Løsfund	Fragment af spænde? Løsfund fra 1300-tals kælder
x	345	Løsfund	Løsfund fra profilsammenstyrning, S-profil ældste kælder
x	346	K196	½ kværnsten, basalt
x	347	K195	Blyplombe m. kongeportræt, koor 11,55/120,30, detektor
x	348	K153	Orn. Nøgle
x	349	K195/196	Mønt (ubest.)
x	350	Løsfund	Humane knogler, syd for k1011
x	351	Løsfund	Humane knogler - knoglekule V for k1062
x	352	K195	Keramik; fund fra lag
x	353	K128	2 munkesten fra V-mur i 1300-tals kælder
x	354	K116	Munkesten med aftryk af dyrepote
x	355	K168	FG detektor
x	356	K195	NØ-del af felt
x	357	K72	Teglsten
x	358	K164	Div. Materialer
x	359	K166	Div. materialer
x	360	K152	Keramik, glasperle, sten, metal
x	361		Mønt, detektor FG, fra bund af grav evt.?
x	362	Løsfund	Humane knogler, koor 8/18 lag under K42, N for søgegrøft

x	363	K168	Div. Materialer
x	364	K180	knogler
x	365	K203	Div. Materialer
x	366	K150	Div. Materialer
x	367	K174	keramik
x	368	K154	Keramik, jern, tegl, tuf, namur, kalksten
x	369	K153	Keramik
x	370	K205	Keramik, jern
x	371	?	Keramik
x	372	K1111	Keramik
x	373	K168?	Jern, usikker lagtilskrivning
x	374	K1000	
x	375	K198	Flint
x	376	K196	Jern, keramik, knogler
x	377	K1085	Keramik
x	378	K1004	Knappenål
x	379	K1022	Keramik
x	380	K1061	Keramik
x	381	Løsfund	Fund fra rens over k135
x	382	K211	Keramik, rav, læder
x	383	K214	Keramik, ben
x	384	K216	Keramik
x	385	K150	Keramik, slibesten
x	386	K221	Keramik
x	387	K203	Jern, hvæssesten, keramik
x	388	K165	Jern, keramik, knogler
x	389	K207	jern, keramik, afsavet knogle
x	390	K163	jern, keramik, knogle
x	391	K203	diverse materialer
x	392	K228	keramik, jern
x	393	K230	keramik
x	394	Løsfund	Fund fra rens/afgravning af sydligt felt. Keramik, jern, træ
x	395	K200	fund fra grubefyld
x	396	løsfund	Fra afgravet jord, sydligt felt

x	397	K218	kobberlegering (spænde?)
x	398	K213	keramik, humant lårben, naturstensfragmenter
x	399	K149	keramik, læder
x	400	K235	keramik
x	401	K243	keramik fra muldlag ældre end begravelser
x	402	K149	sandstensfragment
x	403	K216	keramik
x	404	K249	keramik
x	405	K252	keramik
x	406	K236-238	keramik, hvæssesten, jern, træ
x	407	K238	beslag af kobberlegering
x	408	K236	keramik, blylod
x	409	K1132	jernsøm/nitter fra kistelåg
x	410	K253	keramik, læder, blykors, lampe
x	411	K1133	kistesøm
x	412	K276	mønter, kobberskive, læder, keramik, lårben, hestekranium
x	413	K280	jern, slagge
x	414	K268	keramik, ben, skaller
x	415	K234	fund fra kontekst
x	416	K263	keramik
x	417		1/2 mønt? Fra rest af kulturlag mellem sandfund. Og teglmur
x	418	K236-238	metallegering
x	419	K242	fund fra kontekst
x	420	K226	fund fra kontekst
x	421		div. Detektorfund fra flade i sydligt felt FG
x	422	K266	keramik
x	423	K202	keramik
x	424	K161	keramik
x	425	K250	keramik
x	426	K138	fund fra lag i bund af sandfundament
x	427	K274	keramik, jern
x	428	K246	ben, jern, keramik
x	429	K243	keramik T40
x	430	K243	keramik T39

x	431	K270	keramik, læder, slagge, kobberlegering
x	432	K224	stolpebund til dendro, T36 (P21)
x	433	K243	flint, løst opsamlet mellem K233 og K1132, T40
x	434	K272	mønt, flere fragmenter af blyplader, keramik, jern
x	435		støbeble fundet m. detektor i øverste del af felts SV-hjørne
x	436	K314	mønt? (nok ikke), jern, byg.mat.: tegl, namur, tuf
x	437	K305	formsten (smig)
x	438	K305	formsten (smig)
x	439	K314	
x	440	K316	keramik m.m.
x	441	K1135	muligt metal fundet ved skelets bryst
x	442	K320	kalksten, keramik
x	443	K305	namurkvadre
x	444	K154	fund fra lag
x	445	K305	fund fra lag
x	446	K298	keramik
x	447	K279	keramik, bearbejdet tak
x	448	K300	keramik, jern, legering
x	449		UDGÅR
x	450	K1138	metal fra gravfyld
x	451	K1140	jern fra trækonstruktion
x	452	K1142	keramik fra gravfyld
x	453	K1139	nagler fra kiste (bevaring dårlig) A+B+D
x	454	K1143	jern? Placering: højre side ml. ribben og h. arm
x	455	K270	humane knogler
x	456	K325	humane knogler
x	457	K325	fund fra kontekst
x	458	K327	fund fra kontekst
x	459	K337	fund fra kontekst
x	460	K290	fund fra kontekst
x	461	K183	fund fra kontekst (fra profil mod V)
x	462	K341	fund fra kontekst
x	463	K318	fund fra kontekst
x	464	K1134	jern fra kiste

x	465	K339	fund fra grube
x	466	K330	keramik
x	467	K326	keramik
x	468	K302	keramik
x	469	K334	keramik, jern?
x	470	løsfund	andennekeramik fra S-profil, V-del af teglkælder
x	471	K316	fund fra lag
x	472	K342	keramik fra muldlag
x	473	K279	keramik
x	474	K154	tuf fra nedbrydningslag
x	475	K203	bearbejdet træ
x	476		keramik, glas fra øverste lag i kælder (over 1300-talstrappe)
x	477	K154?	mønt, fundet af MS, K154/kannikekælderlag
x	478	K168?	soldejord med mærke i sæk, ligner K168
x	479	K168	soldejord
x	480	K135	soldejord
x	481	K276+270	soldejord med 1/2 mønt, 1000årene
x	482	K200	soldejord med møntsmykke
x	483	K153	soldejord
x	484	K205	soldejord
x	485	K195	soldejord
x	486	K160	soldejord
x	487	K235	soldejord
x	488	K159	soldejord
x	489	K203	soldejord
x	490	K236-238	soldejord
x	491	K180	soldejord
x	492	K272	soldejord
x	493	K316	soldejord
x	494	K266	soldejord
x	495	K196	soldejord
x	496	K216	soldejord
x	497	K164	soldejord
x	498	K300	soldejord

x	499	K325	soldejord
x	500	K221	soldejord
x	501	K183	soldejord
x	502	183?	fundet uden nr.! Ligner K305/K314
x	503	K263	soldejord
x	504	K145	soldejord
x	505	K1133	søm
x	506	K226	
x	507	K1138	knogler
x	508	K174	soldejord
x	509	K1140	knogler
x	510	K156	soldejord
x	511	K154	soldejord, balk ml. sandfundamenter
x	512	K165	soldejord
x	513	K305	soldejord
x	514	K270	soldejord
x	515	K1142	gravfyld, sold
x	516	K1132	gravfyld, sold
x	517	?	uden nr. 13. årh. =K153 (x517=x483)
x	518	K279	soldejord
x	519	K268	soldejord
x	520	K317/318	soldejord
x	521	K174+163	soldejord, SQmix
x	522	?	uden nr.
x	523	K234	soldejord
x	524	K255+1132	soldejord
x	525	K166	soldejord
x	526	K1135	soldejord
x	527	K1140	soldejord
x	528	K1141	soldejord
x	529	K1139	soldejord
x	530	K1143	soldejord - ingen fund UDGÅR
x	531	K1111	keramik
x	532	K1077	keramik

x	533	K1085	keramik
x	534	K1129	keramik
x	535	?	soldejord uden nr.
x	536	K1006	7 greb
x	537	K1004	2 greb
x	538	K1011	2 greb
x	539	K1022	
x	540	K339	soldejord
x	541	K247	stavplanker
x	542	K253	soldning
x	543	K1141	søm fra gravfyld, over kote 1,89
x	544	K1?	søjlebase af blågråt granit
x	545	K1?	kvaderstensfragment af granit med profilkant
x	546	K1?	vindeltrappeled af sandsten
x	547	K1?	granitkvader med udhugger profilkant
x	548	K1?	fragment af kvader
x	549	K1?	sandstenskvader
x	550	K1?	gravsten af granit (hjerte med indskrift)
x	551	K1?	sokkelsten fra korrunding, granit
x	552	K1?	granitkvader med afrundet hjørne
x	553	K19	borgerkrigsmønt fra øverste gravlag i Lindegården BM
x	554	K19	borgerkrigsmønt fra øverste gravlag i Lindegården BM
x	555	K19	kobbersterling fra øverste gravlag i Lindegården KS
x	556	K19	mønt fra øverste gravlag i Lindegården BM
x	557	K19	knap fra øverste gravlag i Lindegården
x	558	K19	blomsterformet prydsøm fra 1. gravlag i Lindegården
x	559	K19	blyplombe? Fra øverste gravlag i Lindegården
x	560	K1146	2 keramikperler uden gennemboring. Remendedut
x	561	K1146	bronzenål
x	562	K1146	sølv mønt, udenlandsk
x	563	K1146	små tynde fragmenter af farvet glas
x	564	K1146	keramik fra gravfyld, grønglaseret rødbrændt
x	565	K19	blyfragment belagt m. (kobber)legering, fra under K1146
x	566	K1146	rent blyfragment

x	567	K19	blyplombe
x	568	K19	mønt, løsfund fra kirkegårdsjorden. BM
x	569	K19	bronzeplade, løsfund fra kirkegårdsjord
x	570	K19	fragment af drikkeglas, løsfund fra kirkegårdsjorden
x	571	K1149	keramik fra gravfyld
x	572	K1149	namur fra gravfyld
x	573	K358	keramik
x	574	K19	mønt fra øverste gravlag i Lindegården. BM
x	575	K19	mønt fra øverste gravlag i Lindegården. BM
x	576	K1150	keramik, namur, kridtpibeskår fra grav
x	577	K1151	keramik, blyfragmenter, namur fra grav
x	578	K19	mønt, løsfund fra kirkegårdsjorden. BM
x	579	K19	blyplombe, løsfund fra kirkegårdsjorden
x	580	K19	mønt, løsfund fra maskinel afrømning, detektor. BM
x	581	K19	mønt, løsfund fra maskinel afrømning, detektor. BM
x	582	K42	humane knogler
x	583	K51	keramik fra lag
x	584	K349	skår
x	585	K42	glaseret skår
x	586	K347	skår
x	587	K11	skår
x	588		skår, fund fra afrens over stræbepillefund. I SV-felt. TBJ
x	589	K19	rent bly
x	590	K19	kistebeslag+greb
x	591	K19	formsten fra kirkegårdsjord
x	592	K19	humane knogler fra kirkegårdsjord
x	593		humane knogler, maskinafgravning over K19
x	594	K19	udenlandsk mønt, løsfund fra kirkegårdsjord, detektor
x	595	K19	blyplombe? Løsfund fra kirkegårdsjord, detektor
x	596	K19	mønt
x	597	K361	mønt
x	598	K1152	keramik, namur fra grav
x	599	K360	mørtelprøve
x	600		runesten

x	601		løsfund fra tømning af Lindegård 1
x	602		løsfund fra rens før første registrering af felt S for 1738-mur
x	603	K1153	keramik, glas, namur fra grav
x	604	K1153	tufsten fra gravfyld
x	605	K1157	2 bronzenäle fra hovedområde ved babyskelet
x	606	K1158	keramik, glas, namur fra grav
x	607	K1158	bronzeklump, lille nål fra grav
x	608	K1155	bronzenäle
x	609	K1155	keramik
x	610	K358	keramik
x	611	K358	glas
x	612	K365	mørtelprøve
x	613	K1159	kistegreb
x	614	K1159	keramik
x	615	K1161	bronzenäal, namur fra grav
x	616	K1160	glas, keramik, namur fra grav
x	617	K1160	(ben?)perle fra grav
x	618	K1160	bronzenäle, mulige tekstilfragmenter fra grav
x	619	K365	keramik
x	620	K352	keramik, humane knogler
x	621	K363	keramik
x	622	K1000	keramik, namur
x	623	K1002	keramik, namur, kistehjørne
x	624	K367	keramik, bly
x	625	K347	nøgle fra begravelseslag
x	626	K347	jernbeslag, keramik, kridtpibe fra begravelseslag
x	627	K1162	jernbeslag, keramik, glas, bronzenäle, namur fra gravfyld
x	628	K371	keramik
x	629	K19	mønt, detektor, BM?
x	630	K19	mønt, detektor, BM?
x	631	K1162	kistegreb
x	632	K19	mønt fra kirkegårdsjord, BM?
x	633	K1163	keramik fra gravfyld
x	634	K343	mørtelprøve

x	635	K371	kakkelfragment
x	636	K1164	kobberblomst
x	637	K1165	keramik, namur fra grav
x	638	K1166	2 kistehåndtag fra den nordlige side af graven
x	639	K1167	keramik
x	640	K1170	kobberlegering
x	641	1850-fnd.	formsten i kalksten fra sydlig fund.grøft i 1850-fabrik
x	642	K1173	keramik, namur fra grav
x	643	K19	rav
x	644	K1174	keramik
x	645	K1169	keramik fra grav
x	646	K19	ringspænde "Cu.."
x	647	K34	mønt, kobbersterling?
x	648	K113	mønt BM
x	649	K375	mønt BM
x	650	K1177	namur, keramik,glas fra grav
x	651	K1177	kistegreb
x	652	K131	mønt BM
x	653	K1176	namur fra gravfyld
x	654	K1178	kistebeslag + greb
x	655	løsfund	mønt BM?
x	656	K1178	keramik, namur, bly fra grav
x	657	K343	2 teglsten fra nederste rulskifte i p.gang
x	658	K131	formsten af tuf
x	659		teske fra nedriv fra 1850-fabrik
x	660	K1	kam
x	661	K34	fragment af prydbeslag
x	662	løsfund	mønt (femkantet blanket) BM, muligvis K114
x	663	løsfund	teglsten med dyrepoteaftryk
x	664	løsfund	teglflise med glasering
x	665	løsfund	fund fra oprens af fabrikkælder, felt syd
x	666	K34	fund fra lag
x	667	K51	mønt
x	668	K18	fund fra lag

x	669		fund fra oprens af fund.grøft til 1850-fabrik
x	670	K19	bæltedorn(?) i bronze
x	671	K1181	bronzering fra gravfyld
x	672	K1180	keramik, glas, namur fra grav
x	673	K19	bemalet glasskår
x	674		UDGÅR
x	675	K113	keramik fra lag
x	676	K7	keramik fra lag
x	677	K136	keramik, søm fra lag
x	678	løsfund	
x	679	løsfund	maskinafgravning, V-balk i S-felt
x	680	K124	keramik fra lag
x	681	K51	keramik, glas, tegl, bronze, bly fra lag
x	682	K361	keramik, namur, bly, glas
x	683	K363	keramik fra grube
x	684	K6	fund fra stræbepillefundament
x	685	løsfund	S-felt
x	686	K375	fund fra lag
x	687	K131	fund fra lag
x	688	løsfund	fra maskinafgravning på kirkegård
x	689	løsfund	fra p.gang, af humane knogler
x	690	K114	fund fra lag
x	691	K42	keramik
x	692	K1182	jernring fra kiste
x	693	K351	kranium, div. Humane knogler, keramik
x	694	K347	humane knogler
x	695	K19	mønt BM
x	696	K19	mønt? BM
x	697	K19	mønt? BM?
x	698	K19	mønt BM
x	699	K19	mønt BM?
x	700	K1189	kietehåndtag fra barnegrav
x	701	K19	hvæssesten (trapezformet med øsken)
x	702	K1195	bronzenål fra gravfyld

x	703	K1185	kistehåndtag + ringe
x	704	K1186	keramik
x	705	K1186	kistehåndtag
x	706	K1193	kistegreb
x	707	K1193	keramik, bronzebeslag, glasskår fra gravfyld
x	708	K1194	kistehåndtag
x	709	K1191	kistehåndtag (3 poser)
x	710	K1185	kistehåndtag
x	711	K1194	jordprøve (træ og blade fra kistebund)
x	712	K1192	kistehåndtag, blybeslag
x	713	K351	slibesten
x	714	løsfund	mønt fra maskinafgravning af S-felt (sterling, longcross)
x	715	løsfund	mønt
x	716	K1196	keramik fra gravfyld
x	717	K1192	fund fra gravfyld (knap?)
x	718	K134	keramik
x	719	K136	keramik
x	720	K1196	5 kistegreb
x	721	K1196	keramik, flisefragment, små nagler fra grav
x	722	K1195	kistehåndtag, ringe, pyntebeslag
x	723	K1197	1 kistehåndtag fra V-gavl
x	724	K1195	kridtpibeskår, keramik, glaseret tegl fra gravfyld
x	725	K19	hvæssesten
x	726	K1199	blykistebeslag
x	727	K1199	tuf
x	728	K1199	kobberlegering
x	729	K1199	keramik
x	730	K1072	keramik
x	731	K38	tuf, tegl
x	732	K1187	keramik
x	733	K42	humane knogler
x	734	K19	div. Fund fra kirkegårdsfyld
x	735		Oprens af sydligt 1850-fundament, ubrændt keramik
x	736	K1202	beslag fra spædbarnskiste

x	737	K1202	keramik fra grav
x	738	K1201	kistegreb
x	739	K1201	glas fra grav
x	740	K1185	keramik fra grav
x	741	K1185	kistegreb + -beslag
x	742	K351	div. Fund fra begravelseslag i p.gang
x	743		fra renæssancefyld i kælder (maskinafgravning)
x	744	K1194	keramik fra gravfyld
x	745	løsfund	fra jordbunke, mønt
x	746	K350	formsten, keramik fra top af lag
x	747	K132	keramik
x	748	K373	bronzefragment
x	749	K379	keramik
x	750	K134	keramik
x	751	K1203	kistegreb + ringbeslag
x	752	K1203	glas
x	753	løsfund	mønt fra 1200-1300talslag i sydfelt
x	754	K134	mønt BM?
x	755	K134?	sammenrullet blyplade
x	756	K134	mønt
x	757		UDGÅR
x	758	K1204	div. Fund fra gravfyld
x	759	K378	dyrekranie (hund)
x	760	K132/134	keramik, div. Fund fra rens af de to lag
x	761	K133?	keramik fra sandfundament?
x	762	K134	kobbergreb/håndtag
x	763	K134	keramik + div.
x	764	K134	soldeprøve, ca. 1/2 b.b. fra område omkr. Bindingsværkspæl
x	765	K378	enkeltkam, trelags (se T66)
x	766	K134	jernnagle(!)
x	767	K133	fragment af basaltkværn (fra sandfundament)
x	768	K114	metal
x	769	K391	keramik, glas
x	770	K1207	keramik, teglflise, kalksten, glas fra grav

x	771	K1208	keramik fra grav
x	772	K1209	keramik fra grav
x	773	K378	mønt, indmålt
x	774	K1211	keramik, hvæssesten fra grav
x	775	K343	mørtelprøve
x	776	K1210	SV-hjørne af kiste
x	777	K378	keramik
x	778	K382	hele sten
x	779	K378	bly
x	780	K1211	kistegreb, hjørnebeslag
x	781	K72	keramik, tegl
x	782	K1212	keramik, jern fra gravfyld
x	783	K1212	SØ-hjørne kistebeslag
x	784	K1216	mønt
x	785	K1215	keramik, glaseret flisefragment fra grav
x	786	K392	langtandskam fra mørkt fladedækkende lag i K351
x	787	K1214	kalkprøve
x	788	K1214	keramik, jern kridtpibe fra grav
x	789	K1218	kistehåndtag + -ringe
x	790	K1217	skår fra kistefyld
x	791	K1219	saks under venstre hånd
x	792	K1216	keramik fra gravfyld
x	793	K1216	silkebånd, bronzenåle med hår fra kranium
x	794	K1219	komplet sæt kistegreb + -ringe - til konservering
x	795	K1219	fund fra gravfyld (keramik, kistehåndtag)
x	796	K1216	kistehåndtag + -ring
x	797	K1220	keramik fra grav
x	798	K1221	kalkprøve fra grav
x	799	K1221	metalsplit fra spædbarnsgrav
x	800	K1221	saks fra grav
x	801	K1221	keramik, kistebeslag, glas, hårnål fra grav
x	802	K1221	kistebeslag
x	803	K1225	metal fra gravfyld
x	804	K1227	bronze fra brystregion

x	805	K1226	bronzehårnål, keramik fra grav
x	806	K135	døbefontsfragment af namur
x	807	løsfund	keramik, kakkel, kobberlegering fra S-felt
x	808	K394	
x	809	K1228	keramik fra gravfyld
x	810	K1229	kistegreb + ringbeslag
x	811	K1229	keramik, bronze, glas fra grav
x	812	K19?	blå mangefac. Glasperle (mid.ald.) gravfyld i K1232?
x	813	K1233	keramik fra gravfyld
x	814	K1230	kistegreb, ring- og hjørnebeslag
x	815	K1230	keramik, glas fra grav
x	816	K1236	keramik fra grav
x	817	K1234	bronzeklump fra gravfyld
x	818	K391	porcelæn, keramik fra 1857-fundament
x	819	K1148	bronzesnål fra vask af kranium (i 3 stykker)
x	820	K343	munketegl
x	821	K136	keramik
x	822	K1237	keramik, tegl, glas, bronze, hårnål/vævepind, slagge
x	823	K397	2 namursten
x	824	løsfund	bronze - UDGÅR
x	825	K392	dyreknogle (syg?)
x	826	K393	fund fra lag
x	827	K136	keramik
x	828	løsfund	keramik
x	829	K135	keramik
x	830	K131	keramik
x	831	K390	keramik
x	832	K378	keramik, glaseret flise, namur, tuf, lerklining, jern, bronze, fiskeskæl + -ben
x	833	K136	Keramik
x	834	K378	human knogle
x	835	K399	kobberlegering, fragment af fingerring
x	836	K1238	keramik fra grav
x	837	K1239	kridtpibefragment, glaseret tegl fra grav
x	838	K19	blyskive m. 4 S'er (RP?)

x	839		gravstensfragment brugt som trin i trappe i SØ-p.gang
x	840		gravstensfragment fra sydøstligt 1857-fundament
x	841	K1240	keramik fra gravfyld
x	842	løsfund	mønt fra jorddepot
x	843	K378	kobber/bronze
x	844	K132	mønt
x	845	K132	mønt
x	846	K132	blyplomber/mærker
x	847	K132	nøgle?
x	848	K132	søm med korsformet hoved
x	849	K378	metal fra lag
x	850	løsfund	fra rykind mod øst
x	851	K1243	keramik
x	852	K1242	bronze
x	853	K1241	keramik, bronze
x	854	K399	namur, keramik, flisefragment, bly, bronze
x	855	løsfund	oprens af renæssancekælder: keramik, glas
x	856	K392	fund fra lag
x	857	løsfund	fra afrens af niv. Lige over MS' niv. 9/8-11
x	858	K351	beslag fra begravelseslag
x	859	K407	fund fra plankevej
x	860	K400	tuf, keramik fra træsat affaldsgrube
x	861	K409	fund fra tøndefyld
x	862	K1230	nitter og træ fra kisteudsmykning
x	863	løsfund	keramik, glaseret tegl, namur
x	864	K7	formsten fra nedbrydningslag i p.gang
x	865	K404	gravstensfragment fra 1850-fundament
x	866	K19	fragment af bronzebeslag/plade
x	867	løsfund	ornamenteret benplade fra nordligt jorddepot
x	868	K140	tegl fra ældste mur V-del - til RHX
x	869	K381	tegl fra kirkegårdsmur - til RHX
x	870	K1246	keramikskår fra gravfyld
x	871	K19	fund fra lag
x	872	K168?	mønt, Svend Estridsen, Hauberg 64 Viborg, kote 2,78

x	873	K402	glaseret flise, keramik
x	874	K1248	metalgenstand fra grav
x	875	K1249	keramik, bronze fra grav
x	876	K1252	keramik fra grav
x	877	K19	par bronzehængere?
x	878	K1254	bly med hul fra gravfyld
x	879	K1254	bronze
x	880	K1255	keramik
x	881	K1258	keramik
x	882	K1259	keramik
x	883	K1259	2 bronzenaale
x	884	K1260	bronzenaal fra grav
x	885	K1265	bronzenaal, keramik fra grav
x	886	K351	fund fra begravelseslag i Ø-del af p.gang (K405?)
x	887	K417	blylod
x	888	K1264	3 kistegreb
x	889	K1264	bronzenaal fra grav
x	890	K420	mønt, 1 skilling dansk, Chr. 7. 177- fra færst
x	891	K1266	keramik fra gravfyld
x	892	K1268	keramik fra gravfyld
x	893	K1268	kistebeslag, kobberlegering m. orn. Fra gravfyld
x	894	K1268	kistehængsel
x	895	K1268	kistebeslag
x	896	K1267	3 kistegreb
x	897	K1270	bronze (binding om gravbuket?), keramik
x	898	K1267	keramik, glas
x	899	K1	sten fra sokkel til kirkegårdsmur
x	900	K1274	kistegreb
x	901	K1274	keramik fra gravfyld
x	902	K1272	kistegreb
x	903	K1277	kistegreb
x	904	K1277	knappenål fra isse
x	905	K1277	bronze, keramik, flise fra gravfyld
x	906	K1277	jernkniv(?), fra brystregion

x	907	K1278	keramik, glas, drejehængsel, bronzenåle fra grav
x	908	K1278	mønt fra grav
x	909	K1278	kistegreb, ringbeslag
x	910	K425	keramik, drikkeglas, rudeglas, jern, bearbejdet knogle fra lag
x	911	K427	keramik, stentøj, drikkeglas (pasglas)
x	912	K1279	keramik fra gravfyld
x	913	K1284	keramik fra gravfyld
x	914	K1283	glaseret kakkel/flisefragment, bronzenål
x	915	K1285	glas fra gravfyld, deriblandt glaslæg
x	916	K431	mønt
x	917	K431	mønt
x	918	K431	mønt
x	919	K1272	kistegreb
x	920	K1	blyplombe, detektor
x	921	K424	keramik fra afrens over brolægning
x	922	K420	keramik fra oprens i bunden af færst
x	923	K423	fund fra fyld i færst
x	924	K87	keramik
x	925	K431	div.fund
x	926	K431	humane knogler
x	927	løsfund	bronzefragment fra jorddepot mod nord
x	928	K405	mønt
x	929	K406	mønt
x	930	K407	vedhæng
x	931	K1291	keramik
x	932	K437	keramik
x	933	K1292	keramik
x	934	K158	protojydepotte, særligt fund
x	935	K1298	keramik, glaseret tegl
x	936	K1298	ringbeslag
x	937	K1294	keramik fra gravfyld
x	938	K1295	keramik fra gravfyld
x	939	K1299	keramik
x	940	K431	mønt (håndopsamlet)

x	941	K431	mønt (håndopsamlet)
x	942	K431	mønt
x	943	K431	mønt
x	944	K429	fund fra lag
x	945	K427	keramik, metal fra lag
x	946	K435	(=K159) keramik, rudeglas, metal
x	947	K430	keramik, stentøj, metal, glas fra sandlaget
x	948	K431	mønt BM (håndopsamlet)
x	949	K1318	større (bronze)nål med rundt hoved fra gravfyld
x	950	K1319	keramik
x	951	K431	mønt BM
x	952	K1329	fund fra gravfyld (2 poser)
x	953	K1324	fund fra gravfyld
x	954	K1325	kobberlegering fra gravfyld
x	955	K443	glas, keramik, gul tagtegl, metal
x	956	K445	stentøj, keramik, teglflise, rudeglas
x	957	K6	knogler fra bund under slyngværk
x	958	K1340	keramik, benliste fra kam, metal
x	959	K1340	kistegreb + -beslag
x	960	K1345	keramik, glaseret tegl fra gravfyld
x	961	K1348	kobberlegering fra gravfyld
x	962	K1350	keramik, remspænde
x	963	K431	kobberlegering
x	964	K1355	2 benperler fra gravfyld
x	965	K1354	keramik
x	966	K444	metalbeslag + søm fra trækonstruktion
x	967	K444	keramik fra konstruktionsfylden
x	968	K431	mønt
x	969	K442	keramik fra konstruktionsfylden
x	970	K452	keramik fra fylden
x	971	K450	metal, lille ukarakteristisk bronzeemne
x	972	K160	metal fra laget
x	973	K192	keramik, metal fra fylden
x	974	K159	keramik fra laget

x	975	K448	keramik fra laget
x	976	K439	metal, keramik fra laget
x	977	K1372	keramik, legering
x	978	K18	tagstensfragment
x	979	K1376	metal fra kiste
x	980	K1378	keramik fra gravfyld
x	981	K1381	bronze fra gravfyld
x	982	K1385	kistehåndtag, keramik fra gravfyld
x	983	K1386	keramik (dobbeltkonisk bugskår)
x	984	K1387	keramik (hank) fra gravfyld
x	985	K1387	2 kistegreb
x	986	K1388	keramik
x	987	K1389	keramik
x	988	K1389	Benliste u. ornamentik
x	989	K1370	keramik
x	990	K415	keramik
x	991	K416	keramik
x	992	K431	mønt BM
x	993	K1395	keramik fra grav
x	994	K1397	keramik fra grav
x	995	K431	mønt BM
x	996	K431	mønt BM
x	997	K1400	kistering
x	998	K1404	keramik
x	999	K1405	keramik
x	1000	K1411	glas fra underside af kistebund (udgår)
x	1001	K1419	keramik
x	1002	K1423	keramik, jern
x	1003	K1424	perle(?) fra gravfyld omkring V hånd
x	1004	K1428	keramik
x	1005	K1429	blyplade til røntgen
x	1006	K1429	keramik
x	1007	K1430	metal (jern)
x	1008	K1432	keramik

x	1009	K1431	søm/skrue fra kiste
x	1010	K454	fund fra lag
x	1011	K1322	keramik, jern fra gravfyld
x	1012	K1440	keramik fra gravfyld
x	1013	K455	keramik fra laget
x	1014	K455	kam
x	1015	K455	kamskinne
x	1016	K110	kam (lille dobbeltkam)
x	1017	K110	bronze, keramik fra laget
x	1018	K192	frådstenskvader fra fundament
x	1019	K454	glasring
x	1020	løsfund	fra sydlig del af felt, detektor
x	1021	løsfund	keramik fra sydlig del af felt
x	1022	K431	Perle(?) fra lag
x	1023	K1445	keramik
x	1024	K135	mønt
x	1025	K135	mønt
x	1026	K135	mønt
x	1027	K1453	keramik fra gravfyld
x	1028	K1455	keramik fra gravfyld
x	1029	løsfund	støberest af bronze?
x	1030	K431	glas
x	1031	K1465	bronzeblad
x	1032	K1464	genbrugt tømmer fra kistegavl
x	1033	K1464	keramik
x	1034	K1457	keramik fra gravfyld
x	1035	K1474	keramik fra gravfyld
x	1036	K135	keramik, metal fra laget
x	1037	K459	keramik, jern, bly fra laget
x	1038	K460	keramik (meget lille fragment)
x	1039	K461	fund fra lag
x	1040	K462	keramik, jern fra laget
x	1041	K463	keramik, jern fra laget
x	1042	K465	keramik fra fylden

x	1043	K1477	keramik, glaseret tegl
x	1044	K1479	keramik, glaseret flisefragment
x	1045	K431	kranium m. "operation" i skal + mærkelige øjenhuler
x	1046	K1483	Keramik, rav
x	1047	K342	flinteflække
x	1048	K1497	keramik, kridt?
x	1049	K136?	mønt fra lag i sænkning, felt S, V for K133
x	1050	K455	fund fra lag
x	1051	løsfund	bronze, fra fund.grøft under K141
x	1052	løsfund	jern, keramik fra S-profil i V-del af S-felt
x	1053	løsfund	fund fra afrens af kulturlag under p.gangs V-del
x	1054	K470	fund fra oprens
x	1055	K1508	keramik fra gravfyld
x	1056	løsfund	mønt fra afrens af kulturlag/nedfald fra V-profil i p.gang
x	1057	K1510	keramik, bronze, hanespore fra gravfyld
x	1058	K1513	keramik fra gravfyld
x	1059	K1514	2 kistebeslag
x	1060	K1516	jernplade fra gravfyld i V-ende
x	1061	K1519	keramik fra gravfyld
x	1062	K1459	smeltedigelslagge
x	1063	K1528	keramik, glaseret flise
x	1064	K1331	bevaret trækiste med låg
x	1065	K473	digle (komplet)
x	1066	K1529	2 munkesten med dyrespor fra muret grav
x	1067	K1492	munkesten med dyrespor fra muret grav
x	1068	K1504	2 munkesten i særformat og fingeraftryk
x	1069	K1512	4 munkesten med aftryk
x	1070	K1493	munkestensfragment med ukendt aftryk
x	1071	K1417	2 munkesten med riller (begge) + fingeraftryk (1)
x	1072	K1466	munkesten med dyrespor
x	1073	K1452	munkesten med dyrespor og fingeraftryk
x	1074	K1494	munkesten med dyrespor
x	1075	K351	fragmen af mønt
x	1076	(K476)	skivefibel med kors fra opgravet jord, snit 2, detektor FG

x	1077	K475-476	fund fra opgravet jord, snit 2, detektor FG (UDGÅR)
x	1078	K487	deform teglsten
x	1079	K488	bronze (møntfragment?)
x	1080	K488	bronze (beslag?)
x	1081	K488	bronze (UDGÅR)
x	1082	K488	tilhugget namursten
x	1083	K1332	div. Teglsten
x	1084	K409	munketegl fra øverste fyld i latrintønde
x	1085	K470	mønt? Fra bund af fundament
x	1086	K475	fund fra lag
x	1087	K488	fund fra lag
x	1088	K136/154	fund fra afgravning af lag
x	1089	K457	fund fra lag
x	1090	K133	keramik fra bund
x	1091	K394	fund fra plyndringsgrøft
x	1092	K154	fund fra lag
x	1093	løsfund	Dyr-i-ring fibel (detektor)
x	1094	K103	fund fra lag
x	1095	K450	fund fra lag
x	1096	K431/475	fund fra kulturlag nederst i/under begravelseslag K431
x	1097	K154	fund fra lag V for K133
x	1098	K373	fund fra bunden af K373
x	1099	K458	formsten
x	1100	K314	formsten fra profil ASR13/13II
x	1101	K432	2 formsten
x	1102	K455	fund fra lag
x	1103	K383	teglsten/mørtelprøve
x	1104	K110	fragment af sandstensskiste
x	1105	K495	fund fra lag
x	1106	K136	fund fra lag
x	1107	K373/136	bronzeemne fra bund af K373/K136
x	1108	K421	kvadersten fra trappekonstruktion
x	1109	K110	fund fra lag
x	1110	K471	fund fra lag

x	1111	K133	fund fra profilerne i nedgravningen i K133
x	1112	løsfund	fund fremskyllet på kanten af K395 - muligvis fra K135
x	1113	løsfund	fra flade Ø for syld K458
x	1114	løsfund	mønt fra jorddepot, 1200-tals kirkegård, detektor FG
x	1115	K471	benliste orn.
x	1116	K394	fragment af ravperle
x	1117	K1537	2 kistehåndtag
x	1118	K1537	fund fra gravfyld
x	1119	K314	fund fra nedbrydningslag i 1100-talskælder (keramik, glasp.fr.)
x	1120	K496	møntfragment Ø for K133
x	1121	K373	madonnafigur fra nedstyrtet profil
x	1122	K455	læderpung
x	1123	K455	nittebeklædt læderrem
x	1124	K455	tekstil ca. 20x20 cm
x	1125	K103	opsamling fra bund af lag
x	1126	K455	opsamlet keramik, glas, flint
x	1127	K524	helt stavbæger
x	1128	K516	bronze? - genstand fra gulvlag (fibelf?)
x	1129	K516	ravperle fra gulvlag
x	1130	K476	fuglefibel
x	1131	K136/154	bronzestav?
x	1132	K373	metalnål, anden genstand af metal fra bund af K373
x	1133	K154	bronze/kobber
x	1134	K493	blylod
x	1135	K528	bly (støbeaffald?)
x	1136	K373	nagle, metalbarre fra nedstyrtet profil
x	1137	K476	støbeslagge
x	1138	K1538	keramik, glas fra gravfyld
x	1139		bronzefibel? Fra gravfyld (se mærkat i fundpose)
x	1140	K152	fragment of a rib bone with decoration
x	1141	K476	ring med fatning til sten (let fragmenteret) detektor FG
x	1142	K476	ring, detektor FG
x	1143	K516	hel digle fra brandlaget under østligste del af K500
x	1144	K516	møntfragment?

x	1145	K545	keramik fra fyld i stolpehul
x	1146	K152	fragment of a rib bone with decoration
x	1147	løsfund	fragment af bronzebeslag, detektor
x	1148	K561	stenansigt med kalot fra organisk lag i Ø-profil
x	1149	K373?	islægger fra nedstyrtet V-profil ved K373
x	1150	K516	bronzefibel
x	1151	K455	urnesfibel? Bronze
x	1152	K507	keramik fra lag
x	1153	K505	keramik, jern fra grube
x	1154	K537	keramik, jern, slibesten
x	1155	K506	keramik
x	1156	K373	keramik, hvæssesten fra bund af grube
x	1157	K493	keramik, bly
x	1158	K504	keramik, jern, smelteaffald
x	1159	K152	keramik, bronze, jern, slage, knogle
x	1160		keramik, glas - fund fra fabrik
x	1161	K542	keramik
x	1162	K315-316	keramik, jern
x	1163	K491	keramik, teglsten i særformat
x	1164	K496	keramik, jern, bronze
x	1165	K516	keramik, bronze, bly
x	1166	K540	keramik
x	1167	K498	keramik, stenaflslag
x	1168		flække fra afrens af UG niv. I grøft K133
x	1169	K336	keramik fra top af K336 (bund af K394?)
x	1170	K553	keramik
x	1171	K512	keramik
x	1172	løsfund	stentøj fra sammenstyrtet profil i Ø-del af felt
x	1173	K76	keramik
x	1174	K351/498	keramik fra overgang imellem lag
x	1175	K522	keramik, natursten fra ildsted
x	1176		mønt? Fra lag under K1538 V-ende
x	1177	K476	sammenrullet kobberplade
x	1178	K150	keramik

x	1179	K514	keramik, sten
x	1180	K534	keramik
x	1181	K103	træbund af skål/bæger
x	1182	K512	sammensat benkam
x	1183	K512	bronze (fibel?)
x	1184	K537	fragmenter af bronzestykke (smykke?)
x	1185	K1542	jernnagle fra vkt.grav
x	1186	K585	keramik fra nedgravningsfyld
x	1187	K536	fund fra lag
x	1188		UDGÅR
x	1189	K562	keramik
x	1190	K513	fund fra lag
x	1191	K517	fund fra lag
x	1192	K563	fund fra lag
x	1193	K564	tildannet træ samt 2 dele af stavbæger (UDGÅR)
x	1194	K564	fund fra lag
x	1195	K591	keramik
x	1196	K594	kam
x	1197	K476	bund af træbæger/skål (UDGÅR)
x	1198	K498	træstykke fra lag (UDGÅR)
x	1199	K604	2-sidet kam fra grøft
x	1200	K607	løsfundne humane knogler
x	1201	K1545	5 metalgenstande måske fra bælte (UDGÅR - jernudfældning)
x	1202	K1545	skivefibel fra grav (UDGÅR - intet metal, muligvis udfældning)
x	1203	K605	kam
x	1204	K476	metal, detektor
x	1205	K498	bronze
x	1206	K517	bronze fra afrens af K517 - lige under
x	1207		sandlag under K513 V for trappe i 1100-talskælder
x	1208	K476	metal, detektor
x	1209	K608	fund fra lag
x	1210	løsfund	Pingsdorf hank
x	1211	K502	fund fra lag
x	1212	K608	fund fra lag + forarbejde til spillebrik

x	1213	K603	fund fra lag
x	1214	K607	fund fra lag
x	1215	K537	fund fra lag
x	1216	K476	fund fra lag
x	1217	K629	fund fra lag
x	1218	K455	kranium af får/hund
x	1219	K580	affald fra knoglebearbejdning
x	1220	K580	fund fra lag
x	1221	K594	fund fra lag
x	1222	K589	fund fra lag
x	1223	K579	fund fra lag
x	1224	K103	fund fra lag
x	1225	K1546	metal fra fyld i grav
x	1226	K651	keramik
x	1227	K1547	keramik
x	1228	P.ditch	boneneedle
x	1229	P.ditch	bronze
x	1230	K1549	nagler fra grav, blå metalskive
x	1231	K1548	rørperle, glas fra gravfyld
x	1232	K1137	keramik fra kiste/gravfyld
x	1233	K632	keramik
x	1234	K1547	keramik
x	1235	K655	keramik
x	1236	K553	keramik, jern, knogle, flint
x	1237	K587	keramik
x	1238	Løsfund	Bronzesøm o.lign.
x	1239	K337	jern
x	1240	K580	keramik, granitkvader?
x	1241	K455	keramik, jernring, glas, granitkvader
x	1242	K535	keramik
x	1243	K496	keramik
x	1244	K373	keramik, knogle, hvæssesten, metal, økse, sten
x	1245	K629	keramik, jern
x	1246	K532	2 poser keramik (kan samles) (nedsat kar)

x	1247	K183	keramik, mariaglas, jern
x	1248	K616	jern, keramik
x	1249	K624	jern, keramik
x	1250	K622	flint, keramik, jern
x	1251	K512	bronzeemne
x	1252	K476	keramik
x	1253	K512	bronzeemne
x	1254	K536	jern
x	1255	K512	keramik
x	1256	K583	knogle, keramik
x	1257	K629	keramik
x	1258	K90	keramik, jern, hvæssesten
x	1259	K15	jern
x	1260	K535-537	knogle, keramik, granitkvader, kalksten
x	1261	K566	keramik. Jern, glaseret tegl, nødder, konkylie
x	1262	K604	jernnøgle
x	1263	K476	jern, detektor
x	1264	K498	keramik, jern, bronzeemne, knogle, forslagget sand, granitkvader
x	1265	K476	niv. 2,97-3,13, keramik, hvæssesten, metal
x	1266	K318	keramik
x	1267	K630	keramik
x	1268	K628	keramik, kværnstensfragment
x	1269	K394	jern, keramik, slagge fra rest af K394
x	1270	K317	namur?, jern
x	1271	K604	stavnægler, tildannede sten, slagge, keramik
x	1272	K615	keramik
x	1273	K476	fuglefibel, detektor FG
x	1274	Løsfund	fra gulvlag i V-profil
x	1275	K314	hjørnefragment af sandstenskiste
x	1276	K314	orn. Sidefragment af sandstenskiste
x	1277	K314	namurkvader med behugning
x	1278	K497	fund fra lag
x	1279	K497	fragment af dekoreret dobbeltkam (ben)
x	1280	K476	fund fra lag, nederste niv.

x	1281	K476	bennål/kamtand
x	1282	K476	fragment af bennål
x	1283	K1560	rav
x	1284	K676	fibel?
x	1285	Løsfund	keramik fra felt - 1100-talslag
x	1286	K727	keramik
x	1287	K1563	dyreknogler fra grav (sammenhængende)
x	1288	Løsfund	Pingsdorf tud med metal fra 1000-1100talslag
x	1289	K1562	keramik, muligt metal
x	1290	K742	dyreknogler fra fyld i grube
x	1291	K1565	jernsøm fra gravfyld/kiste
x	1292	K1567	slagget sand fra opfyld, metal fra grav
x	1293	K1570	flække fra gravfyld
x	1294	K1573	11 nagler fra kiste
x	1295	K1572	nagler fra kiste
x	1296	K476	detektorfund (UDGÅR)
x	1297	K734	finds from ditch
x	1298	K1580	keramik fra kistefyld
x	1299	K754	benkam
x	1300	K694	fund fra lag
x	1301	K475	fund fra lag
x	1302	K606	fund fra lag
x	1303	K734	fund fra lag
x	1304	K473	fund fra lag
x	1305	K690	fund fra lag
x	1306	K690	dobbeltkam
x	1307	K690	3 prydbeslag af ben
x	1308	K1569	flint, stenarbejde fra gravfyld
x	1309	K711	fund fra lag
x	1310	K498	fund fra lag
x	1311	K584	fund fra lag
x	1312	K751	fund fra lag
x	1313	K692	fund fra lag
x	1314	K734	digel fra grøft

x	1315	K1591	nagle? Fra grav (UDGÅR)
x	1316	K1590	søm/nagler fra grav
x	1317	K760	keramik fra grube
x	1318	K762	flint
x	1319	K755	flint
x	1320	K1595	human knogle (x2595), jern fra gravfyld
x	1321	K409	træspand fra latrin
x	1322	K409	fund fra lag
x	1323	K336	bronzeplade/spænde? Fra vik.grøft, detektor
x	1324	K493	benkniv
x	1325	Løsfund	fibelf?
x	1326		sølvringsspænde fra lag umiddelbart under K804
x	1327	K455	sølv/bronzebragment
x	1328	Løsfund	bronzestykke fra jordbunke, SØ-hjørne af felt, 1100-1200tal
x	1329	K476	soldefund
x	1330	K812	keramik fra stolpehul
x	1331	Løsfund	spillebrik fra afrens omkr. K786
x	1332	K831	keramik
x	1333	K1607	søm/nagle fra opfyld i grav ved kisteside, jernkniv ved h. hofte
x	1334	K507	slagge, keramik
x	1335	K481	vættelys
x	1336	K486	slibesten, keramik
x	1337	K755	flinteflække
x	1338	K774	keramik
x	1339	K694	metal med bronzelegering
x	1340	K768	knogle
x	1341	K686	keramik
x	1342	K777	jern
x	1343	K822	keramik
x	1344	K786	hov?/knogle?
x	1345	K150	keramik
x	1346	K872	keramik (Rouen)
x	1347		keramik, flint fra afrens i SV-hjørne af felt
x	1348	K528	keramik, træ (P140)

x	1349	K876	keramik
x	1350	K676	slagge
x	1351	K682	flint, jern
x	1352	K765	keramik, metal
x	1353	K682	2 slibesten, keramik, bronze, orn. Ben
x	1354	K336	knogle, stejler fra østlig del af K336
x	1355	K409	keramik, 3 stavbægre, lerklining
x	1356	K521	ben, slibesten, kværnsten, keramik, tak, metal, bly?
x	1357	K676	ben, orn. Ben, rav, knogle, slibesten, meal, diglefragment, jern, slagge
x	1358	K476	keramik, slagge, fragment af digle
x	1359	K561	slibesten, keramik, tinbæger
x	1360	K568	keramik
x	1361	K605	flint, keramik, forslagget sand
x	1362	K702	metal (bronze?), keramik
x	1363		keramik, træ, læderpung fra afrens af knold i SØ-hjørne
x	1364	K771	jern, keramik, flint
x	1365	K445	metalring, keramik, træ (træ udgår)
x	1366	K690	flintpilespids, bronze?, jern, keramik
x	1367	K1582	Glas? knogle fra gravfyld
x	1368	K759	keramik, brændt ler med forslagget sand
x	1369	K734	vægtlod, keramik, jern, forslagget sand m. bronze, bronze?
x	1370		keramik, stejle fra afrens fra afrens af Ø-profil S for p.gang
x	1371	K796	keramik
x	1372	K841	keramik
x	1373	K829	slibesten
x	1374	K804	jernsøm
x	1375	K1581	sten fra grav
x	1376	K676	jern, diglefragmenter, keramik, bronze?
x	1377	Løsfund	keramik fra top af K531/K448, Ø for 1100-talskælder
x	1378	K531	keramik, bronze?, knogle (P142)
x	1379	K568	slibesten
x	1380	K801	jern, keramik, knogle, metal
x	1381	K530/766	keramik, jern fra afrens af flade
x	1382	K1594	flinteflække fra gravfyld

x	1383	K762	flint
x	1384	Løsfund	metal fra vestlig del af felt, kote 2,49, detektor
x	1385	K493	bronze?, ben/knogle, keramik
x	1386	K696	ben, keramik, bronze?
x	1387	K563	tuf
x	1388	K454	tegl
x	1389	K566	tuf
x	1390	K527	stavnægler
x	1391	K531	dyreknogle til evt. 14C
x	1392	K803	takstykke
x	1393	K409+521	kerner fra fyld
x	1394	K1549	metal fra bækkenet i grav
x	1395	K19	søm
x	1396	K1230	bronzenål
x	1397	K828	Jern
x	1398	K279	Jern- el. blyring
x	1399	K521	Jernpig/nagle
x	1400	K1081	Jernnagler
x	1401	K521	Træprop?
x	1402	K1230	Bronzenål
x	1403	K828	Lædersnor
x	1404	K828	Spillebrik
x	1405	K831	Soldefund
x	1406	K409+521	Soldefund
x	1407	K803	Soldefund
x	1408	K279	Soldefund
x	1409	K828	Soldefund
x	1410	K295	Soldefund
x	1411	K527	Soldefund
x	1412	K829	Soldefund
x	1413	K336/337	Human knogle, fod el. håndknogle
x	1414	K1563	Dyreknogler fra grav
x	1415	K1588	Flint fra grav UDGÅR
x	1416	K1562	Knogler fra gravfyld

x	1417	K1562	Dyreknogler fra grav
x	1418	K521	Soldefund
x	1419	K829	Soldefund
x	1420	K802	Soldefund
x	1421	K561	Soldefund
x	1422	K799	Støbeaffald - glasaffald
x	1423	K802	Tenvægt + vættelys
x	1424	K690	Flintebor/pilespids
x	1425	K1195	Fund fra gravfyld
x	1426	Løsfund	Keramik
x	1427	Løsfund	Keramik fra afrens af flade over K454
x	1428	Løsfund	Fra sydlig del af felt, ud for kloak i østprofil
x	1429	K1	Fund fra under murfundament
x	1430	K418	Keramik - kandebund
x	1431	K1258	Fund fra gravfyld
x	1432	K1201	Keramik fra gravfyld
x	1433	K1228	Keramik fra gravfyld
x	1434	K1296	Keramik fra gravfyld
x	1435	K1219	Keramik fra gravfyld
x	1436	K1274	Keramik fra gravfyld
x	1437	K1501	Keramik fra gravfyld
x	1438	K1403	Bronzenål
x	1439	K1183	Kistesøm
x	1440	K1478	Lille jernstykke fundet ved højre hånd
x	1441	K1213	Bronzenål
			Spring i fundnumre begyndende med x3000
x	3000	K806	Ringformet grøn glasperle
x	3001	K801	Tenvægt? Ledende fra dyreknogle, muligvis tildannet
x	3002	K507	Soldefund
x	3003	K868	Soldefund
x	3004	K889	Soldefund
x	3005	K872	Soldefund
x	3006	K528	Soldefund
x	3007	K1594	Soldefund

x	3008	K1538	Soldefund
x	3009	K812	Soldefund
x	3010	K519	Soldefund
x	3011	K792	Soldefund
x	3012	K1597	Soldefund
x	3013	K1606	Soldefund
x	3014	K527	Nonnetegl fra soldning
x	3015	K806	Soldefund
x	3016	K819	Soldefund
x	3017	K803	Soldefund
x	3018	K827	Soldefund
x	3019	K246	Soldefund
x	3020	K561	Soldefund
x	3021	K521	Soldefund
x	3022	K873	Soldefund
x	3023	K150	Soldefund
x	3024	Løsfund	Soldefund
x	3025	K378	Soldefund
x	3026	K378	Terning
x	3027	K461+K462	Soldefund
x	3028	K461+K462	Mønt
x	3029	K461+K462	Mønt
x	3030	K676	Soldefund
x	3031	K676	Fragment af kam
x	3032	K450	Soldefund
x	3033	K158	Soldefund
x	3034	K692	Soldefund
x	3035	K692	Mulig mønt
x	3036	K676	Soldefund
x	3037	K497/K676	Soldefund
x	3038	K497/K676	Kam
x	3039	K187/K448	Soldefund
x	3040	K439	Soldefund
x	3041	K193	Soldefund

x	3042	K158	Soldefund
x	3043	K158	Mønt
x	3044	K455	Soldefund
x	3045	K154	Soldefund (område vest for K133)
x	3046	K154	Terning
x	3047	K459+K463	Soldefund
x	3048	K459+K463	Mønt
x	3049	K603	Soldefund
x	3050	K603	Mønt
x	3051	K603	Dobbeltkam
x	3052	K603	Perler (1 hel og 2 halve)
x	3053	K135	Soldefund
x	3054	K135	Mønt
x	3055	K135	Mønt
x	3056	K135	Mønt
x	3057	K135	Mønt
x	3058	K676	Soldefund
x	3059	K160	Soldefund
x	3060	K134	Blå prydsten (?) af glas
x	3061	K450	Soldefund
x	3062	K145/K136	Soldefund
x	3063	K145/K136	Terning
x	3064	K145/K136	Mønt
x	3065	K136	Soldefund
x	3066	K476	Soldefund
x	3067	K314	Soldefund
x	3068	K314	Mønt
x	3069	K314	Ringspænde
x	3070	K314	Glasperle (fragmenter + en hel)
x	3071	K373	Soldefund (fra bund af grube/brønd)
x	3072	K373	Kniv (fra bund)
x	3073	K373	Glasperle (fra bund)
x	3074	K373	Ringspænde/Jern (fra bund)
x	3075	K491	Soldefund

x	3076	K314	Soldefund
x	3077	K314	Mulig mønt
x	3078	K454	Soldefund
x	3079	K516/K517/K506	Soldefund
x	3080	K409	Soldefund
x	3081	K136/K154	Soldefund
x	3082	K136/K154	Terning
x	3083	K497	Mulig plombe
x	3084	K497	Soldefund
x	3085	K154	Soldefund
x	3086	K496	Soldefund
x	3087	K496	Mulig mønt
x	3088	K682	Soldefund
x	3089	K786	Soldefund
x	3090	K531	Soldefund
x	3091	K449	Soldefund
x	3092	K763	Soldefund
x	3093	K879	Soldefund
x	3094	K877	Soldefund
x	3095	K279	Soldefund
x	3096	K773	Soldefund
x	3097	K889	Soldefund
x	3098	K765	Soldefund
x	3099	K883	Soldefund
x	3100	K765	Soldefund
x	3101	K336	Soldefund
x	3102	K755	Soldefund
x	3103	K881	Soldefund
x	3104	K876	Soldefund
x	3105	K873	Soldefund
x	3106	K488	Soldefund
x	3107	K488	Halv perle
x	3108	K135	Soldefund (Brandlag)
x	3109	K378	Soldefund

x	3110	K497	Soldefund
x	3111	K497	Prydsten - Alsengemme
x	3112	K497	Glasperle 2 stk
x	3113	K497	Mulig mønt
x	3114	K314	Soldefund
x	3115	K154	Soldefund
x	3116	K154	Mulig mønt
x	3117	Løsfund	Halv glasperle
x	3118	Løsfund	Rav
x	3119	K676	Soldefund
x	3120	K676	Mulig mønt
x	3121	K676	Fibel/Dyr-i-ring
x	3122	K676	Halv kam
x	3123	K315+K316	Soldefund
x	3124	K152	Soldefund
x	3125	K561	Soldefund
x	3126	K734	Soldefund
x	3127	K734	Tenvægt
x	3128	K493	Soldefund
x	3129	K682	Soldefund
x	3130	K690	Soldefund
x	3131	K690	Kam
x	3132	K690	Fuglefibel
x	3133	K497	Soldefund
x	3134	K624	Soldefund
x	3135	K727	Soldefund
x	3136	K476	Soldefund
x	3137	K700	Soldefund
x	3138	K675	Soldefund
x	3139	K694	Soldefund
x	3140	K696	Soldefund
x	3141	K689	Soldefund
x	3142	K580	Soldefund
x	3143	K1568	Soldefund

x	3144	K103	Soldefund
x	3145	K512	Mulig bøjlefibel
x	3146	K512	Bronzering
x	3147	K512	Soldefund
x	3148	K513	Soldefund
x	3149	K734	Soldefund
x	3150	K373	Soldefund (fra bund)
x	3151	K373	Mulig mønt
x	3152	K373	Spænde?
x	3153	K510	Soldefund
x	3154	K496	Soldefund
x	3155	K481	Soldefund
x	3156	K1567	Soldefund
x	3157	K373	Soldefund
x	3158	K475	Soldefund
x	3159	K746	Soldefund
x	3160	K728	Soldefund
x	3161	K1561	Soldefund
x	3162	K698	Soldefund
x	3163	K698	Støbeformsfragmenter (urnesfibler m.m.)
x	3164	K694	Soldefund
x	3165	K694	Støbeformsfragmenter (urnesfibler m.m.)
x	3166	K549	Soldefund
x	3167	K1570	Soldefund
x	3168	K553	Soldefund
x	3169	K544	Soldefund
x	3170	K676	Soldefund
x	3171	K676	Støbeformsfragmenter (urnesfibler m.m.)
x	3172	K498	Soldefund
x	3173	K593	Soldefund
x	3174	K536	Soldefund
x	3175	K476	Soldefund
x	3176	K594	Soldefund
x	3177	K734	Soldefund

x	3178	K734	Støbeformsfragmenter (urnesfibler m.m.)
x	3179	K373	Soldefund
x	3180	K373	Bronzespænde (fra bund)
x	3181	K1541	Soldefund
x	3182	K594	Soldefund
x	3183	K594	To bronzespænder?
x	3184	K558	To glasperler
x	3185	K591	Soldefund
x	3186	K1540	Soldefund
x	3187	K591	Soldefund
x	3188	K515	Soldefund
x	3189	K574	Soldefund
x	3190	K152	Soldefund
x	3191	K562	Soldefund
x	3192	K476	Soldefund
x	3193	K476	Soldefund
x	3194	K608	Spillebrik
x	3195	K150	Soldefund
x	3196	K521	Læder
x	3197	K651	Afsavet takspids
x	3198	K528	Afsavet takspids
x	3199	K873	Afsavet takspids
x	3200	K872	Benkam
x	3201	K531	Ben/tak
x	3202	K449	Ben - ornamenteret
x	3203	K765	Bennål (fragmenteret)
x	3204	K872	Mønt - fragmenteret - Valdemar II (Hauberg ej 2)?
x	3205	K799	Soldefund
x	3206	K820	Soldefund
x	3207	K874	Soldefund
x	3208	K774	Soldefund
x	3209		Teglfliser fra trappefundament kultunnel - 1857
x	3210	K606	Soldefund
x	3211	K606	Ben/knogle

x	3212	K606	Soldefund
x	3213	K624	Soldefund
x	3214	K624	Soldefund
x	3215	K624	Flint
x	3216	K476	Soldefund
x	3217	K476	Jern
x	3218	K476	Soldefund "glimmer i ler"
x	3219	K476	Soldefund
x	3220	K337	Soldefund
x	3221	K506/516	Jern
x	3222	K506/516	Soldefund
x	3223	K506/516	Soldefund
x	3224	K476	Soldefund
x	3225	K476	Soldefund
x	3226	K583	Soldefund
x	3227	K583	Soldefund
x	3228	K522	Soldefund
x	3229	K522	Jern
x	3230	K605	Soldefund
x	3231	K605	Læder
x	3232	K605	Soldefund
x	3233	K605	Jern
x	3234	K475	Soldefund
x	3235	K475	Træ
x	3236	K475	Jern
x	3237	K475	Soldefund
x	3238	K296	Soldefund
x	3239	K296	Jern
x	3240	K296	Soldefund
x	3241	K296	Soldefund
x	3242	K296	Soldefund
x	3243	K296	Soldefund
x	3244	K476	Glas
x	3245	K476	Træ

x	3246	K476	Soldefund
x	3247	K476	Jern
x	3248	K476	Soldefund
x	3249	K476	Metal
x	3250	K476	Metal
x	3251	K476	Jern
x	3252	K476	Soldefund
x	3253	K606	Soldefund
x	3254	K606	Soldefund
x	3255	K476	Soldefund
x	3256	K476	Soldefund
x	3257	K498	Soldefund
x	3258	K498	Soldefund
x	3259	K606	Soldefund
x	3260	K606	Soldefund
x	3261	K606	Soldefund
x	3262	K606	Soldefund
x	3263	K476	Soldefund
x	3264	K476	Soldefund
x	3265	K475	Soldefund
x	3266	K475	Soldefund
x	3267	K616	Soldefund
x	3268	K616	Soldefund
x	3269	K608	Soldefund
x	3270	K608	Soldefund
x	3271	K476	Soldefund
x	3272	K476	Soldefund
x	3273	K606	Soldefund
x	3274	K608	Soldefund
x	3275	K608	Soldefund
x	3276	K498	Soldefund
x	3277	K498	Soldefund
x	3278	K624	Soldefund
x	3279	K608	Soldefund

x	3280	K608	Soldefund
x	3281	K608	Soldefund
x	3282	K608	Soldefund
x	3283	K606	Soldefund
x	3284	K606	Soldefund
x	3285	K606	Soldefund
x	3286	K476	Soldefund
x	3287	K476	Soldefund
x	3288	K476	Soldefund
x	3289	K476	Soldefund
x	3290	K498	Soldefund
x	3291	K498	Soldefund
x	3292	K498	Mønt
x	3293	K583	Soldefund - ingen fund
x	3294		Til Signe - sten
x	3295		Til Signe - sten
x	3296	K1	Sandstenskvadre (fra nedrivning af Torvet 15)
x	3297	K615	Soldefund
x	3298	K615	Soldefund
x	3299	K476	Soldefund
x	3300	K476	Soldefund
x	3301	K608	Soldefund
x	3302	K608	Soldefund
x	3303	K476	Soldefund
x	3304	K318	Soldefund
x	3305	K615	Soldefund
x	3306	K615	Soldefund
x	3307	K315/316	Soldefund
x	3308	K315/316	Soldefund
x	3309	K183	Soldefund
x	3310	K183	Soldefund
x	3311	K506	Soldefund
x	3312	K506	Soldefund
x	3313	K605	Soldefund

x	3314	K553	Soldefund
x	3315	K553	Soldefund
x	3316	K605	Soldefund
x	3317	K553	Soldefund
x	3318	K625	Soldefund
x	3319	K1545	Soldefund - ingen fund
x	3320	K615	Soldefund
x	3321	K553	Soldefund
x	3322	K553	Soldefund
x	3323	K629	Soldefund
x	3324	K629	Soldefund
x	3325	K407	Soldefund
x	3326	K407	Soldefund
x	3327	K337	Soldefund
x	3328	K629	Soldefund
x	3329	K629	Soldefund
x	3330	K1549	Soldefund - ingen fund
x	3331	K373	Soldefund
x	3332	K317/318	Soldefund
x	3333	K317/318	Soldefund
x	3334	K373	Soldefund
x	3335	K538	Soldefund
x	3336	K373	Soldefund
x	3337	K373	Soldefund
x	3338	K532	Soldefund
x	3339	K553	Soldefund
x	3340	K553	Soldefund
x	3341	K1548	Soldefund - ingen fund
x	3342	K632	Soldefund
x	3343	K632	Soldefund
x	3344	K337	Soldefund
x	3345	K337	Soldefund
x	3346	K670	Soldefund
x	3347	K670	Soldefund

x	3348	K632	Soldefund
x	3349	K632	Soldefund
x	3350	K583	Soldefund - ingen fund
x	3351	K612	Soldefund - ingen fund
x	3352	K630	Soldefund - ingen fund
x	3353	K1544	Soldefund - ingen fund
x	3354	K583	Soldefund - ingen fund
x	3355	K614	Soldefund
x	3356	K373	Soldefund
x	3357	K373	Soldefund
x	3358	K553	Soldefund
x	3359	K553	Soldefund
x	3360	K583	Soldefund
x	3361	K583	Soldefund
x	3362	K607	Soldefund
x	3363	K607	Soldefund
x	3364	K603/607	Soldefund
x	3365	K603/607	Soldefund + microlit
x	3366	K373	Soldefund
x	3367	K1612	Kistehåndtag
x	3368	K1613	DO.
x	3369	K1615	DO.
x	3370	K1616	Kistehåndtag UDGÅR
x	3371	K1616	Fund fra grav
x	3372	K1614	Keramik og kridtpibefragmenter fra grav
x	3373	K1617	Kistehåndtag
x	3374	K1618	Keramik - yngre rødgoods
x	3375	K1618	Kistehåndtag
x	3376	K1611	Krans
x	3377	K1611	Kistehåndtag
x	3378	K1619	Keramik og metal fra grav
x	3379	K1619	Frøkapsel fundet i grav
x	3380	K1610	Kistehåndtag
x	3381	K1609	Sneglehus fra håndområde i grav

x	3382	Løsfund	Fra kirkegårdsjord i processionsgang
x	3383	Løsfund	Ibsskal fra kirkegårdsjord i processionsgang
x	3384	Nordligt fundament i p-gang	Keramik
x	3385		Knogler fra soldning
x	3386	Uanvendt	x3386-x3408 har været afsat til Torvet 15
x	3387	Uanvendt	
x	3388	Uanvendt	
x	3389	Uanvendt	
x	3390	Uanvendt	
x	3391	Uanvendt	
x	3392	Uanvendt	
x	3393	Uanvendt	
x	3394	Uanvendt	
x	3395	Uanvendt	
x	3396	Uanvendt	
x	3397	Uanvendt	
x	3398	Uanvendt	
x	3399	Uanvendt	
x	3400	Uanvendt	
x	3401	Uanvendt	
x	3402	Uanvendt	
x	3403	Uanvendt	
x	3404	Uanvendt	
x	3405	Uanvendt	
x	3406	Uanvendt	
x	3407	Uanvendt	
x	3408	Uanvendt	
x	3409	K373	Soldefund
x	3410	K655	Soldefund
x	3411	K622	Soldefund - ingen fund
x	3412	K658	Soldefund - ingen fund
x	3413	K1552	Soldefund - ingen fund
x	3414	K643	Soldefund - ingen fund
x	3415	K1550	Soldefund - ingen fund

x	3416	K636	Soldefund - ingen fund
x	3417	K636	Soldefund - ingen fund
x	3418	K630	Soldefund
x	3419	K734	Soldefund
x	3420	K317/318	Soldefund
x	3421	K624	Soldefund
x	3422	K734	Soldefund
x	3423	K317	Soldefund
x	3424	K644	Soldefund - ingen fund
x	3425	K630	Soldefund - ingen fund
x	3426	K650	Soldefund - ingen fund
x	3427	K634	Soldefund - ingen fund
x	3428	K642	Soldefund - ingen fund
x	3429	K657	Soldefund - ingen fund
x	3430	K639	Soldefund - ingen fund
x	3431	K605	Soldefund
x	3432	K605	Soldefund
x	3433	K636	Soldefund
x	3434	K636	Soldefund incl. islægger
x	3435	K1559	Soldefund - ingen fund
x	3436	K609	Soldefund - ingen fund
x	3437	K607	Soldefund
x	3438	K607	Soldefund
x	3439	K605	Soldefund
x	3440	K605	Soldefund
x	3441	K603	Soldefund
x	3442	K373	Soldefund
x	3443	K373	Soldefund
x	3444	K638	Soldefund
x	3445	K638	Soldefund
x	3446	K317	Soldefund
x	3447	K317	Soldefund
x	3448	K603	Soldefund
x	3449	K1136	Soldefund - ingen fund

x	3450	K1554	Soldefund - ingen fund
x	3451	K1554	Soldefund - ingen fund
x	3452	K598	Soldefund - ingen fund
x	3453	K1549	Soldefund - ingen fund
x	3454	K600	Soldefund
x	3455	K600	Soldefund
x	3456	K652	Soldefund
x	3457	K600	Soldefund
x	3458	K1547	Soldefund
x	3459	K373	Soldefund
x	3460	K603	Soldefund
x	3461	K603	Soldefund
x	3462	K373	Soldefund
x	3463	K337	Soldefund - ingen fund
x	3464	K690	Soldefund
x	3465	K690	Soldefund
x	3466	K734	Soldefund
x	3467	K734	Soldefund
x	3468	K734	Soldefund
x	3469	K734	Soldefund
x	3470	K1553	Soldefund
x	3471	K1553	Soldefund
x	3472	K734	Soldefund
x	3473	K734	Soldefund
x	3474	K734	Soldefund + støbeformsfragmenter
x	3475	K761	Soldefund - ingen fund
x	3476	K337	Soldefund
x	3477	K760	Soldefund
x	3478	K760	Soldefund
x	3479	K734	Soldefund
x	3480	K760	Soldefund
x	3481	K760	Soldefund
x	3482	K337	Soldefund
x	3483	K734	Soldefund

x	3484	K690	Soldefund
x	3485	K690	Soldefund
x	3486	K476	Soldefund
x	3487	K502/516/517	Soldefund
x	3488	K502/516/517	Soldefund
x	3489	K476	Soldefund
x	3490	K771	Soldefund
x	3491	K771	Soldefund
x	3492	K734	Støbeformsfragmenter
x	3493	K734	Soldefund - knogler
x	3494	K734	Soldefund
x	3495	1000-1100-talsgrøft	Soldefund
x	3496	K448	Soldefund
x	3497	K561	Soldefund
x	3498	K759	Soldefund
x	3499	K759	Soldefund
x	3500	K448	Soldefund
x	3501	K561	Soldefund
x	3502	K521	Soldefund
x	3503	K455	Soldefund
x	3504	K772	Soldefund
x	3505	K772	Soldefund
x	3506	K455	Soldefund
x	3507	K1592	Soldefund - ingen fund
x	3508	K1593	Soldefund - ingen fund
x	3509	K702	Soldefund
x	3510	Uden nr.	Soldefund - keramik
x	3511	K776	Soldefund
x	3512	K698	Soldefund
x	3513	K337	Soldefund
x	3514	K753	Soldefund
x	3515	K1577	Soldefund
x	3516	K771	Soldefund
x	3517	K771	Soldefund

x	3518	K771	Soldefund
x	3519	K702	Soldefund
x	3520	Uden nr.	Soldefund
x	3521	K755	Soldefund
x	3522	K734	Soldefund
x	3523	K1584	Soldefund - ingen fund
x	3524	K702	Soldefund
x	3525	K76 (K762?)	Soldefund
x	3526	K762	Soldefund
x	3527	K702	Soldefund
x	3528	K762	Soldefund
x	3529	K694	Soldefund
x	3530	K734	Soldefund
x	3531	K694	Soldefund
x	3532	K734	Soldefund
x	3533	K682	Soldefund
x	3534	1000-1100-tals grøft	Soldefund + digler
x	3535	K734	Soldefund
x	3536	K605	Soldefund
x	3537	K734	Soldefund
x	3538	K762	Soldefund
x	3539	K762	Soldefund
x	3540	K682	Soldefund
x	3541	K682	Soldefund
x	3542	K763	Soldefund
x	3543	K763	Soldefund
x	3544	K762	Soldefund
x	3545	K762	Soldefund
x	3546	K771	Soldefund
x	3547	K771	Soldefund
x	3548	K605	Soldefund
x	3549	K734	Soldefund
x	3550	K734	Soldefund
x	3551	K605	Soldefund

x	3552	K734	Soldefund
x	3553	K734	Soldefund
x	3554	K682	Soldefund
x	3555	K682	Soldefund
x	3556	K694	Soldefund
x	3557	K694	Soldefund
x	3558	1000-1100-talsgrøft	Soldefund
x	3559	K702	Soldefund
x	3560	K702	Soldefund
x	3561	K409	Soldefund
x	3562	K705	Soldefund
x	3563	1000-1100-talsgrøft	Soldefund
x	3564	K709	Soldefund
x	3565	K568	Soldefund
x	3566	K409	Soldefund
x	3567	K721	Soldefund
x	3568	K710?	Soldefund
x	3569	K720	Soldefund
x	3570	K788	Soldefund
x	3571	K788	Soldefund
x	3572	K723	Soldefund
x	3573	K566	Soldefund
x	3574	K605	Soldefund
x	3575	K566	Soldefund
x	3576	K774	Soldefund
x	3577	K755	Soldefund
x	3578	K755	Soldefund
x	3579	K531	Soldefund
x	3580	K531	Soldefund
x	3581	1000-1100-talsgrøft	Soldefund
x	3582	1000-1100-talsgrøft	Soldefund
x	3583	K1582	Soldefund

Fundbeskrivelse

Se digital registrering i SJMSYS

Tegningsliste

Tnr	Målestok	Motiv	Dato/signatur
T 1	1:20	Vestlig stræbepille	1/7-08 HAM
T 2	1:20	Vestlig ende af kirkegårdsmur	1/7-08 HAM
T 3	1:20	Vestligt hjørne af felt syd for kirkegårdsmur	1/7-08 HAM
T 4	1:20	Østlig stræbepille, NØ-hjørne af felt	1/7-08 HAM
T 5	1:20	Østlig ende af kirkegårdsmur	1/7-08 HAM
T 6	1:20	K2	1/7-08 HAM
T 7	1:20		1/7-08 HAM
T 8	1:20	Sydlig ende af felt	1/7-08 HAM
T 9	1:20	Vestprofil N for kirkegårdsmur ud for T1	2/7-08 HAM
T 10	1:20	SV-hjørne af felt S for kirkegårdsmur	3/7-08 TBJ
T 11	1:20	Vestlig ende af felt	3/7-08 TBJ
T 12	1:20	SØ-hjørne af felt S for kirkegårdsmur	3/7-08 TBJ
T 13	1:50	skitse, paspunkter N-side af kirkegårdsmur	30/6-08 MS
T 14	1:20	skitse, paspunkter S-side af kirkegårdsmur	30/6-08 MS
T 15	1:20	SV-hjørne af felt S for kirkegårdsmur	10/7-08 TBJ
T 16	1:20	SØ-hjørne af felt S for kirkegårdsmur	10/7-08 TBJ
T 17	1:20	NØ-hjørne af felt S for kirkegårdsmur	10/7-08 TBJ
T 18	1:20	NV-hjørne af felt S for kirkegårdsmur	10/7-08 TBJ
T 19	1:20	Ø-side af felt N for forhenværende kirkegårdsmur	28/7-08 HK
T 20	1:20	NV-del af felt	1/8-08 MS
T 21	1:20	NØ-del af felt	1/8-08 MS
T 22	1:20	skitse, paspunkter V-mur i kannikekælder	4/8-08 MS
T 23	1:2	skitse af kisteplade i K1032(?)	22/8-08 HK
T 24	1:20	NV-del af sydligt felt (trappe til mid. Kælder	11/9-08 TBJ
T 25	1:20	2. plan af felt S for kirkegårdsmur, V for kælder	17/9-08 TBJ
T 26	1:20	2. niveau, sydlig del af sydligt felt	2/10-08 TBJ
T 27	1:20	2. niveau, nordlig del af feltets sydlige del	2/10-08 TBJ
T 28	1:20	Plan, kulturlag under begravelser i processionsgang (vest)	30/10-08 SQ
T 29	1:20	Plan, 1300-talskælder. Sammentegning T6+T7	31/10-08 TBJ
T 30	1:20	Plan, kulturlag u. beg. I processionsgangen, øst	10/11-08 SQ
T 31	1:20	skitse, paspunkter S- og V-mur i 1300-talskælder	20/11-08 TBJ
T 32	1:20	Plan, 1300-talskælder og østlig del af ældste kælder	24/11-08 MAJ
T 33	1:20	skitse, paspunkter, profil Ø-del S-profil 100-talskælder	26/11-08 TBJ
T 34	1:20	Plan, Felt N, V-del, under T28	3/12-08 MS
T 35	1:20	Plan, Felt N, Ø-del, under T30	3/12-08 MS

T 36	1:20	Profiltegning	4/12-08 MHS
T 37	1:20	Plan, gulvlag i feltets sydligste del	17/12-08 MAJ
T 38	1:20	Plan, gulvlag i feltets sydligste del	18/12-08 MAJ
T 39	1:20	Plan, Felt N, V-del, under T34	18/12-08 SQ
T 40	1:20	Plan, Felt N, Ø-del, under T35	18/12-08 SQ
T 41	1:20	Plan, Felt S, N-del, 3. niveau under T38	12/1-09 TBJ
T 42	1:20	Plan, Felt S, S-del, 3. niveau under T37	12/1-09 TBJ
T 43	1:20	Plan, Felt S, N-del, 4. niveau under T41	21/1-09 TBJ
T 44	1:20	Plan, Felt S, S-del, 4. niveau under T42	21/1-09 TBJ
T 45	1:20	skitse, paspunkter V-profil i feltets sydlige del	29/1-09 MAJ
T 46	1:20	Plan, nedbrydning og gulv i 110-talskælder	5/2-09 MAJ
T 47	1:20	Plan, 1100-talskælder, V-del, 4. niveau	5/2-09 TBJ
T 48	1:20	Plan, byggelag i 1100-talskælder, V-del, 5. niveau	10/2-09 TBJ
T 49	1:20	Plan, byggelag i 1100-talskælder, Ø-del, 5. niveau	10/2-09 TBJ
T 50	1:20	Plan, muldlag i 110-talskælder, Ø-del, 6. niveau	11/2-09 MAJ
T 51	1:20	Plan, muldlag + begravelser i 1100-talskælder, V-del, 6. niv.	11/2-09 TBJ
T 52	1:10	Profil af vognfading	
T 53	1:20	Plan, NØ-hjørne af felt	
T 54	1:20	Plan, K1140	19/2-09 MAJ
T 55	1:100	Oversigtsplan, 1857-fabrik	5/4-11 TBJ
T 56	1:20	Plan, NV-hjørne af nyt felt	18/4-11 HAM/MAJ
T 57	1:20	Plan, NV-del af felt S for T56, processionsgang	18/4-11 HAM/MAJ
T 58	1:20	Plan, NV-del af felt S for T57	19/4-11 MAJ
T 59	1:20	Plan, NV-del af felt	20/4-11 MAJ
T 60	1:20	Plan, N-del af felt, Ø for T56	26/4-11 HAM/MK
T 61	1:20	Plan, N-del af felt, Ø for T60	26/4-11 HAM/MK
T 62	1:20	Muropstalt, N-side af processionsgangsmur	28/4-11 TBJ
T 63	1:20	Plan, V-del af felt S for kirkegårdsmur	29/4-11 MAJ
T 64	1:20	Målepunkter, vestforlængelse S-profil, Troels' knold	24/5-11 TBJ
T 65	1:20	Paspunkter, kirkegårdsmur K381 S-side	27/6-11 MS
T 66	1:20	Plan, S for kirkegårdsmur fra 1220	28/6-11 SQ
T 67	1:20	Plan, S for kirkegårdsmur fra 1220 + K 378	28/6-11 SQ
T 68	1:20	Plan, S for kirkegårdsmur fra 1220	28/6-11 CGP
T 69	1:20	Plan, Ø-del S for kirkegårdsmur	28/6-11 CGP
T 70	1:20	Plan, SV-del af felt	30/6-11 ACC
T 71	1:20	Målepunkter, N-side, 1200-talskirkegårdsmur	5/7-11 TBJ
T 72	1:20	Plan, SV-del af felt	15/7-11 ACC
T 73	1:20	Plan, sydvestlig del af felt	21/7-11 MAJ
T 74	1:20	Plan, sydvestlig del af felt	21/7-11 MAJ
T 75	1:20	Plan, sydvestlig del af felt	21/7-11 MAJ

T 76	1:20	Plan, sydvestlig del af felt	25/7-11 MAJ
T 77	1:20	Plan,	
T 78	1:20	Plan, processionsgang K392	2/8-11 SQ
T 79	1:20	Plan, Felt N (Lindegården)	3/8-11 SQ
T 80	1:20	Plan, Felt N (Lindegården)	3/8-11 SQ
T 81	1:20	Plan, Felt N (Lindegården)	3/8-11 SQ
T 82	1:20	Plan, Felt N (Lindegården)	3/8-11 SQ
T 83	1:20	Plan, Felt N (Lindegården)	10/8-11 HAM, 6/9-11 TBJ
T 84	1:20	Plan, SØ-del af felt	10/8-11 ACC, 6/9-11 TBJ
T 85	1:20	Plan, SØ-del af felt	6/9-11 TBJ
T 86	1:20	Plan, Ø-del af felt	10/8-11 ACC, 29/8-11 MK, 6/9-11 TBJ
T 87	1:20	Plan, N-del af felt	5/9-11 TBJ
T 88	1:20	Målepunkter, K1 - kirkegårdsmur	19/4-11 TBJ
T 89	1:20	Plan, NØ-del af felt	6/9-11 TBJ
T 90	1:20	Plan, NØ-del af felt	6/9-11 TBJ
T 91	1:20	Plan, Ø-del af felt	6/9-11 TBJ
T 92	1:20	Målepunkter, K1 - kirkegårdsmur	7/9-11 TBJ
T 93	1:20	Planskitse over faser i trappe/færist K420	13/9-11 TBJ
T 94	skitse	Plan over målepunkter til K424	20/9-11 TBJ
T 95	1:20	Plan, niv. med fundamentsgrøft + udjævningskifter i K432	29/9-11 SAH
T 96	1:20	Plan, niv. med fundamentsgrøft + udjævningskifter i K432	29/9-11 SAH
T 97	1:20	Plan, niv. med fundamentsgrøft + udjævningskifter i K432	29/9-11 SAH
T 98	1:20	Plan, niv. med fundamentsgrøft + udjævningskifter i K432	29/9-11 SAH
T 99	1:20	Plan, niv. med fundamentsgrøft + udjævningskifter i K432	29/9-11 SAH
T 100	1:20	Plan, niv. med fundamentsgrøft + udjævningskifter i K432	29/9-11 SAH
T 101	1:10	Detail af kistebund (P39) fra K1319	7/10-11 MK
T 102	1:20	Plan af fladen K448 + nedgravninger i 1300-talskælder	12/10-11 SAH
T 103	1:20	Plan af fladen K448 + nedgravninger i 1300-talskælder	12/10-11 SAH
T 104	1:20	Plan af fladen K448 + nedgravninger i 1300-talskælder	12/10-11 SAH
T 105	1:20	Målepunkter, Ø-del af 1300-talskælder	19/10-11 TBJ
T 106	1:20	Målepunkter, Ø-del af 1300-talskælder	24/10-11 TBJ
T 107	1:20	Plan, udjævningskifte + fundamentssten for N-del af K432	25/10-11 SAH/LHJ
T 108	1:10	Detail, kistebund fra K1408	27/10-11 MF

T 109		skitse, K1362, Plan i A4	27/10-11 MF
T 110	1:20	Plan af fundamentssten i grøft, K192	1/11-11 SAH
T 111	1:20	Plan af fundamentssten i grøft, K192	1/11-11 SAH
T 112	1:20	Plan, fundamentssten i grøft, K192	1/11-11 SAH
T 113	1:20	Plan, fundamentssten i grøft, K192	1/11-11 SAH
T 114	ikke kendt	fotopostalt, S-side, Ø-del, N-mur i 1300-talskælder, K432	23/10-11 SAH
T 115	ikke kendt	fotopostalt, V-side, østmur i 1300-talskælder, N-del, K432	23/10-11 SAH
T 116	ikke kendt	fotopostalt, V-side, østmur i 1300-talskælder, S-del, K432	23/10-11 SAH
T 117	ikke kendt	fotopostalt, N-side, Ø-del, S-mur i 1300-talskælder, K432	23/10-11 SAH
T 118	1:10	Detail, prøver til dendro	10/11-11 MF
T 119	1:20	Målepunkter, K141, S-side	30/11-11 TBJ
T 120	1:20	Målepunkter, S-profil i S-felts V-del (over K133)	2/12-11 TBJ
T 121	1:20	Snit 1, gennem 1100-talslag til UG.	11/1-12 TBJ
T 122	skitse	Målepunkter, flade, snit 1 + snit 2	12/1-12 TBJ
T 123	skitse	Målepunkter, lagprofil i 1100-talskælders V-del	16/1-12 TBJ
T 124	1:20	Plan, NV-del af felt	19/1-12 MF
T 125	1:20	Plan, NV-del af felt	19/1-12 MF
T 126	1:20	Plan, NØ-del af felt	19/1-12 MF
T 127	1:20	Plan, NØ-del af felt	19/1-12 MF
T 128	1:20	Plan, NV-del af felt, N-del af processionsgang	19/1-12 MF
T 129	1:20	Plan, NV-del af felt, N-del af processionsgang	19/1-12 MF
T 130	1:20	Plan, NØ-del af felt, N-del af processionsgang	19/1-12 MF
T 131	1:20	Plan, NØ-del af felt, N-del af processionsgang	19/1-12 MF
T 132	1:20	Plan, NV-del af felt ved gulvlag/stenpakning	21/2-12 MMB
T 133	1:20	Plan, NV-del af felt ved gulvlag/stenpakning	21/2-12 MMB
T 134	1:20	Plan, vestlig del af felt ved syddel af gulvlag	1/3-12 MF
T 135	1:20	Plan, gulvlag og vestdør i kælderruin	1/3-12 MF
T 136	1:20	Plan, sydvestligt felt ved latrinområde	2/3-12 MF
T 137	1:20	Plan, sydvestligste del af felt	5/3-12 MF
T 138	1:20	Plan, Ø-del af felt, fund.grøft	5/3-12 MF
T 139	1:20	Plan, Syddel af østligste område under p.gang	6/3-12 MF
T 140	1:20	Plan, vestligste del af 1077-gulvlag	6/3-12 MF
T 141	1:20	Plan, vestligste del af 1077-gulvlag	6/3-12 MF
T 142	1:20	Plan, østlig del under p.gang	6/3-12 MF
T 143	1:20	Plan, vestlig del af 1077-gulvlag	6/3-12 MF
T 144	1:20	Plan, UG-niv. SØ-hjørne af felt	7/3-12 TBJ
T 145	1:20	Profil, snit af K336 i V-profil	7/3-12 TBJ
T 146	1:20	Detail, planker fra K476	7/3-12 KA
T 147	1:20	Plan, vestlig del af 1077-gulvlag (opr. Efter dobbeltnr.)	12/3-12 TBJ
T 148	1:20	Plan, SV-del, UG-niv.	12/3-12 TBJ

T 149	1:20	Plan, SV-del, UG-niv.	12/3-12 TBJ
T 150	1:20	Plan, SV-del	15/3-12 TBJ
T 151	1:20	Plan, SV-del	15/3-12 TBJ
T 152	1:20	Profil, gulvlag i V-del af felt	15/3-12 MF
T 153	1:20	Profil, tegninger omkring K133	28/3-12 MF
T 154	1:20	Plan, UG-niv., SV-del	29/3-12 BG/TBJ
T 155	1:20	Plan, SV-del	29/3-12 BG
T 156	1:20	Plan, SV-del	19/3-12 TBJ/BG
T 157	1:20	Plan, V-del	30/3-12 MF
T 158	1:20	Plan, område ved kældertrappe	30/3-12 MF
T 159	1:20	Plan, SV-del	3/4-12 BG
T 160	1:20	Plan, vestlig del, muld-niv., grav-niv.	12/4-12 MF
T 161	1:20	Plan, vestlig del, muld-niv., grav-niv.	12/4-12 MF
T 162	1:20	Plan, NV-del af felt	12/4-12 BG
T 163	1:20	Plan, NV-del, S for p.gang	13/4-12 BG
T 164	1:20	Plan, NV-del	13/4-12 BG
T 165	1:20	Plan, NV-del, grav-niv.	23/4-12 MF
T 166	1:20	Plan, V-del, grav-niv.	23/4-12 MF
T 167	1:20	Plan, NV-del, grav-niv.	23/4-12 MF
T 168	skitse	Målepunkter, V-profil, V for 1100-tals ruin	24/4-12 TBJ
T 169	1:20	Plan, V-del, V for ruin	26/4-12 BG
T 170	1:20	Profil, snit af stolpehuller	1/5-12 MF
T 171	1:20	Plan, UG, V-del	3/5-12 BG
T 172	1:20	Plan, UG, SV-del	3/5-12 BG
T 173	1:20	Plan, UG, areal V for ruin	3/5-12 BG
T 174	1:20	Plan, UG	16/5-12 BG
T 175	1:20	Plan, UG, S for p.gangs.fundament	23/5-12 BG
T 176	1:20	Plan, UG, nordvestligste del	25/5-12 BG
T 177	1:20	Div. Stolpehuller	23/5-12 MN
T 178	skitse	Målepunkter, fortsat fra T168	31/5-12 BG
T 179	1:20	Plan, Ø-del, 1000-1100talsniv.	1/6-12 TBJ
T 180	1:20	Plan, Ø-del, 1000-1100talsniv.	1/6-12 TBJ
T 181	1:20	Plan, Ø-del, 1000-1100talsniv.	1/6-12 TBJ
T 182	1:20	Plan, Ø-del, 1000-1100talsniv.	1/6-12 TBJ
T 183	1:20	Plan, Ø-del, 1000-1100talsniv.	6/6-12 BG
T 184	1:20	Plan, Ø-del, 1000-1100talsniv.	6/6-12 BG
T 185	1:20	Plan, nordligste del, første UG-gravniv.	15/6-12 MF
T 186	1:20	Plan, nordligste del, første UG-gravniv.	15/6-12 MF
T 187	1:20	Plan, nordligste del, første UG-gravniv.	15/6-12 MF
T 188	1:20	Plan, nordligste del, første UG-gravniv.	15/6-12 MF
T 189	1:20	Plan, østlig del under 1100-talskælder, grav-niv.	3/5-12 MF

T 190	1:20	Plan, UG, N-del	25/6-12 BG
T 191	1:20	Plan, UG, NV-del	26/6-12 BG
T 192	1:20	Plan, UG, NØ-del	26/6-12 MF
T 193	1:20	Plan, UG, NØ-del	26/6-12 MF
T 194	1:20	Plan, UG, NØ-del	26/6-12 MF
T 195	1:20	Plan, UG, NØ-del	26/6-12 MF
T 196	1:20	Plan, Ø-del af felt	10/7-12 ADØD
T 197	1:20	Plan, Ø-del af felt	10/7-12 ADØD
T 198	1:20	Plan, Ø-del af felt	10/7-12 ADØD
T 199	1:20	Plan, Ø-del af felt	10/7-12 ADØD
T 200	1:20	Plan, Ø-del af felt, NV-hjørne	24/7-12 KA
T 201	1:20	Plan, Ø-del af felt, NØ-hjørne	24/7-12 KA
T 202	1:20	Plan, Ø-del af felt, SØ-hjørne	24/7-12 KA
T 203	1:20	Plan, Ø-del af felt, SV-hjørne	24/7-12 KA
T 204	1:20	Plan, Ø-del af felt	27/7-12 MN
T 205	1:20	Plan, Ø-del af felt	27/7-12 MN
T 206	1:20	Plan, Ø-del af felt	27/7-12 MN
T 207	1:20	Plan, Ø-del af felt	30/7-12 MN
T 208	1:20	Plan, Ø-del af felt	30/7-12 MN
T 209	1:20	Plan, muldragshorisont m. vik., Ø-del af felt	14/8-12 MN
T 210	1:20	Plan, muldragshorisont m. vik., Ø-del af felt	14/8-12 MN
T 211	1:20	Plan, muldragshorisont m. vik., Ø-del af felt	14/8-12 MN
T 212	1:20	Plan, muldragshorisont m. vik., Ø-del af felt	14/8-12 MN
T 213	1:20	Profil, stolpehuller	16/8-12 ADØD
T 214	1:20	Plan, østlig del af felt	17/8-12 MN
T 215	1:20	Plan, østlig del af felt	17/8-12 MN
T 216	1:5	Detail, tømmer fra K841	22/8-12 BG
T 217	1:20	Snit	23/8-12 TBJ
T 218	1:20	Plan, SV-hjørne af felt (sammen med T140-141, 143)	28/8-12 TBJ
T 219	1:20	Plan, SV-hjørne af felt, gulvlag i 1100-talshus (+T204-8,14-15)	30/8-12 MN
T 220	1:20	Plan, SV-hjørne af felt, gulvlag i 1100-talshus (+T204-8,14-15)	30/8-12 MN
T 221	1:20	Plan, SV-hjørne af felt, gulvlag i 1100-talshus (+T204-8,14-15)	30/8-12 MN
T 222	skitse	Målepunkter, Ø-profil, S for p.gang	3/9-12 TBJ
T 223	1:20	Plan, muldragshorisont, SV-hjørne af felt (+T212)	3/9-12 MN
T 224	1:20	Plan, muldragshorisont, SV-hjørne af felt (+T226)	3/9-12 MN
T 225	skitse	Målepunkter, S-profil, SV-hjørne af felt	5/9-12 TBJ
T 226	1:20	Plan, muldragshorisont, SV-hjørne af felt	3/9-12 MN
T 227	1:10	Detail, genanvendt tømmer fra K453	21/3-12 SAH/TBJ
T 228	1:5	Detail, tømmer fra K841	24/9-12 TBJ

T 229		Målepunkter - K141, N-side V-del 1200-tals kirkegårdsmur	24/9-14 TBJ
T 230	1:20	Plan. Punktfundament til ny kannikegård i ug-niv.	16/12-14 TBJ
T 231	Skitse	Målepunkter - Inderside af 1100-tals ruin?	ASR 13 I MS
T 232	Skitse	Målepunkter - S-profil	3/9-08 MS
T 233	Skitse	Målepunkter - S-side kirkegårdsmur	24/9-08 TBJ
T 234	Skitse	Målepunkter - Ø-side af V-mur	4/8-08 MS/MHS
T 235	Skitse	Målepunk.-Ø-profil Felt N+Teglmur N-side N-del	ASR 13 I MS
T 236		Tegningsoversigt - oprindelig, gældende	15/11-11 TBJ
T 237		Fotoreg. af vognfading med reg. Af nagler	MIAJ
T 238		Fotoreg. af vognfading med reg. Af nagler 2/2	MIAJ
T 239	1:150	Landmåleropmåling af område efter ASR 13 I, 3/3	Landmålergården
T 240	Ikke fast	Fotoreg. af profiler i k133, 6/6	TBJ
T 241	Ikke fast	Fotoreg. af S-profil "Troels'knold" over k133, 3/3	TBJ
T 242	Ikke fast	Fotoreg. af v-mur i 1300-tals kælder 3/3	TBJ
T 243	Ikke fast	Fotoreg. af K1 østlig del - s-side	TBJ
T 244	Ikke fast	Fotoreg. af V-profil i sydlig del af felt 3/3	TBJ

Digitale planer findes på Sydvestjyske Museers database under: N:\Museumssager SJM\ASR før 2012\1-99\13 - Lindegården.

Fotoliste

Fotonr		Motiv	set fra
ASR 13DB	1	Arbejdsfoto, Herluf graver af brokker væk fra 1857-kælderen	
ASR13 DB	2	Arbejdsfoto, Herluf graver af brokker væk fra 1857-kælderen	
ASR13 DB	3	Arbejdsfoto, Herluf graver af brokker væk fra 1857-kælderen	
ASR13 DB	4	Arbejdsfoto, Herluf graver af brokker væk fra 1857-kælderen	
ASR13 DB	5	Arbejdsfoto, Herluf graver af brokker væk fra 1857-kælderen	
ASR13 DB	6	Arbejdsfoto, Herluf graver af brokker væk fra 1857-kælderen	
ASR13 DB	7	Arbejdsfoto, Herluf graver af brokker væk fra 1857-kælderen	
ASR13 DB	8	Arbejdsfoto, Herluf graver af brokker væk fra 1857-kælderen	
ASR13 DB	9	Arbejdsfoto, Helene tegner kirkegårdsmur	
ASR13 DB	10	Arbejdsfoto, Jens renses brokkeprofil	
ASR13 DB	11	Arbejdsfoto, der renses af i processionsgangen	
ASR13 DB	12	Kirkegårdsmur K1. Østlige del	N
ASR13 DB	13	Kirkegårdsmur K1. Midterste del	N
ASR13 DB	14	Kirkegårdsmur K1. Vestlige del	N
ASR13 DB	15	Kirkegårdsmur K1, S-side. Fortanding til 1738-udgave af K2	S
ASR13 DB	16	Kirkegårdsmur K1, S-side. Udkvættet mørtel mellem stenene	S
ASR13 DB	17	Kirkegårdsmur K1, S-side. Udkvættet mørtel mellem stenene	S

ASR13 DB	18	Støttepille K6	Oven/S
ASR13 DB	19	Støttepille K6 og plyndringsgrøft efter processionsgang i profilen	Ø
ASR13 DB	20	Støttepille K6 og plyndringsgrøft efter processionsgang i profilen	Ø
ASR13 DB	21	Støttepille K6 og plyndringsgrøft efter processionsgang i profilen	Ø
ASR13 DB	22	Plyndringsgrøft efter processionsgang med én sten in situ	Ø
ASR13 DB	23	Arbejdsfoto. Kirkegårdsmur K1 fjernes med maskine	
ASR13 DB	24	Arbejdsfoto. Kirkegårdsmur K1 fjernes med maskine	
ASR13 DB	25	Arbejdsfoto. Kirkegårdsmur K1 fjernes med maskine	
ASR13 DB	26	Arbejdsfoto. Kirkegårdsmur K1 fjernes med maskine	
ASR13 DB	27	Arbejdsfoto. Kirkegårdsmur K1 fjernes med maskine	
ASR13 DB	28	Arbejdsfoto. Kirkegårdsmur K1 fjernes med maskine	
ASR13 DB	29	Underside af fundament til kirkegårdsmur K1. Ét lag sten	
ASR13 DB	30	S-side af 1738-kirkegårdsmur i kælder	S
ASR13 DB	31	S-side af 1738-kirkegårdsmur i kælder	S
ASR13 DB	32	Arbejdsfoto. Kirkegårdsmur K1 slås i stykker	
ASR13 DB	33	Arbejdsfoto. Kirkegårdsmur K1 slås i stykker	
ASR13 DB	34	Arbejdsfoto. Kirkegårdsmur K1 slås i stykker	
ASR13 DB	35	Arbejdsfoto. Kirkegårdsmur K1 slås i stykker	
ASR13 DB	36	Opr. fortanding på S-side af 1738-kirkegårdsmur	S
ASR13 DB	37	Opr. fortanding på S-side af 1738-kirkegårdsmur	SSØ
ASR13 DB	38	Murværk i kannikekælder under 1738-kirkegårdsmur. Billede 1 fra V	S
ASR13 DB	39	Murværk i kannikekælder under 1738-kirkegårdsmur. Billede 2 fra V	S
ASR13 DB	40	Murværk i kannikekælder under 1738-kirkegårdsmur. Billede 3 fra V	S
ASR13 DB	41	Murværk i kannikekælder under 1738-kirkegårdsmur. Billede 4 fra V	S
ASR13 DB	42	Sekundær? Støttepille K på Nside af processionsgang med aftryk af sten i mørtelen	S
ASR13 DB	43	Gratisprofil efter fjernelse af K2 og pakning bag	Ø
ASR13 DB	44	Fundament til støttepille K? får toppen gravet af. Består af knust mørtel og tegl	SSV
ASR13 DB	45	Begravelse K1000	Oven
ASR13 DB	46	Arbejdsfoto, afrensning i V-del af processionsgang	
ASR13 DB	47	Begravelsesomrids i V-del processionsgang	N
ASR13 DB	48	Begravelsesomrids i V-del processionsgang	Ø
ASR13 DB	49	Begravelsesomrids i V-del processionsgang	SØ
ASR13 DB	50	Belægningsrest K48 af teglfliser	S
ASR13 DB	51	Brokkefundament K32/33 til udskiftet? Støttepille på sydside af processionsgang	S
ASR13 DB	52	Arbejdsfoto. Susi, Helene og Jens graver efter skeletter	
ASR13 DB	53	Væltet murrest K54 fra processionsgang med rest af åbning. Bagside med rest af murkerne	N
ASR13 DB	54	Væltet murrest K54 fra processionsgang med rest af åbning. Bagside med rest af murkerne	NV

ASR13 DB	55	Rest af kalkning (=overflade) på sten fra åbning i K54	SV
ASR13 DB	56	Begravelse K1002	Oven
ASR13 DB	57	Begravelse K1002 dybereliggende lårben	Oven
ASR13 DB	58	Gulvrest K70 i nedsunken grav i processionsgang	S
ASR13 DB	59	Gulvrest K70 i nedsunken grav i processionsgang	Ø
ASR13 DB	60	Gulvrest K70 i nedsunken grav i processionsgang, detail	Oven
ASR13 DB	61	Gulvrest K70 i nedsunken grav i processionsgang, detail	Oven
ASR13 DB	62	Arbejdsfoto, Helene og Henrik graver skeletter	
ASR13 DB	63	Arbejdsfoto, Helene og Henrik graver skeletter	
ASR13 DB	64	Arbejdsfoto, Troels graver skelet	
ASR13 DB	65	Arbejdsfoto, Troels graver skelet	
ASR13 DB	66	Østside af V-mur i kannikekælder	Ø
ASR13 DB	67	Østside af V-mur i kannikekælder	Ø
ASR13 DB	68	Begravelse K1006	Ø
ASR13 DB	69	Begravelse K1005	Ø
ASR13 DB	70	Begravelse K1007	Oven
ASR13 DB	71	Begravelse K1008	Oven
ASR13 DB	72	Arbejdsfoto 06.08.08 Begravelser i processionsgang	V
ASR13 DB	73	Arbejdsfoto 06.08.08 Begravelser i processionsgang	V
ASR13 DB	74	Begravelse K1010, kistehåndtag i barnegrav	N
ASR13 DB	75	Begravelse K1010, barnegrav	Oven
ASR13 DB	76	Arbejdsfoto, Sarah renser kalkbund frem	
ASR13 DB	77	Arbejdsfoto, Troels graver skelet K1009 frem	
ASR13 DB	78	Arbejdsfoto, Flemming tømmer punktfundamenter	
ASR13 DB	79	Punktfundamenter K101, tømt og ikke-tømt	N
ASR13 DB	80	Begravelse K1009	
ASR13 DB	81	Detail begravelse K1013	Ø
ASR13 DB	82	Detail, kalkbund i begravelse K1011	Ø
ASR13 DB	83	Detail, kalkbund i begravelse K1011	Ø
ASR13 DB	84	Teglsten K87 i processionsgang	V
ASR13 DB	85	Detail, stolpehul K95 skærer K1011	S
ASR13 DB	86	Begravelse K1011	Oven
ASR13 DB	87	Begravelse K1013	Oven
ASR13 DB	88	Kistehåndtag i N-side af begravelse K1009	S
ASR13 DB	89	Begravelse K1011 tømt, mørtel i bund af kiste	Oven/N
ASR13 DB	90	Arbejdsfoto, Rainbow warrior	
ASR13 DB	91	Kistehåndtag i begravelse K1013	Oven/N
ASR13 DB	92	Detailfoto, bevaret hår i begravelse K1017	
ASR13 DB	93	Detailfoto, bevaret hår i begravelse K1017	
ASR13 DB	94	Detailfoto, fragm. Kisteplade på barnegrav K1004	Oven/S
ASR13 DB	95	Detailfoto, kisteplade i begravelse K1014	Oven

ASR13 DB	96	Detailfoto, kisteplade i begravelse K1014	Oven
ASR13 DB	97	Barnebegravelse K1004	Oven
ASR13 DB	98	Begravelse K1016	
ASR13 DB	99	Detailfoto, kisteplade i begravelse K1017	
ASR13 DB	100	Begravelse K1015	Oven
ASR13 DB	101	Begravelse K1014	Oven
ASR13 DB	102	Mørtelbund i kiste, begravelse K1015	Oven
ASR13 DB	103	Begravelse K1017	Oven
ASR13 DB	104	Detail, kranium i K1017 med rest af hårbånd	SØ
ASR13 DB	105	Detail, kranium i K1017 med rest af hårbånd	SØ
ASR13 DB	106	Barnegrav K1018 u. skelet	Oven
ASR13 DB	107	Begravelse K1019	Oven
ASR13 DB	108	Kisteplade på K1020	Oven
ASR13 DB	109	Begravelse k1021	Oven
ASR13 DB	110	Kisteplade på k1020 m. paspkt.	Oven
ASR13 DB	111	Kistebeslag i Ø-ende af k1021	V
ASR13 DB	112	Kisteblag i NØ-ende af k1021	SV
ASR13 DB	113	Kistebeslag i NV-ende af k1019	SØ
ASR13 DB	114	Barnegrav k1023	Oven
ASR13 DB	115	Begravelse K1020	Oven
ASR13 DB	116	Bund og greb på begravelse K1020	V
ASR13 DB	117	Begravelse K1025	Oven/V
ASR13 DB	118	Begravelse K1024	Oven
ASR13 DB	119	Barnebegravelse K1026	Oven
ASR13 DB	120	Arbejdsfoto, Flemming graver barnegrav	Ø
ASR13 DB	121	Barnegrav k1028	Oven
ASR13 DB	122	Barnegrav k1030	Oven
ASR13 DB	123	Kisteplade "Agneta ...Lange 1657 i grav k1031	Oven/ Ø
ASR13 DB	124	Detail, kisteplade i grav k1031	Oven/ Ø
ASR13 DB	125	Kisteplade i begravelse k1027	Oven
ASR13 DB	126	Begravelse k1029	Oven
ASR13 DB	127	Begravelse k1027	Oven
ASR13 DB	128	Begravelse k1032 m kisteplade	Oven
ASR13 DB	129	Begravelse k1032	Oven
ASR13 DB	130	Begravelse k1033	Oven
ASR13 DB	131	Arbejdsfoto, Morten skovler	
ASR13 DB	132	Arbejdsfoto, Morten skovler	
ASR13 DB	133	Arbejdsfoto, Henrik med spand	
ASR13 DB	134	Arbejdsfoto, Troels tænksom	

ASR13 DB	135	Begravelse k1033, kistebeslag NV-hjørne	SØ
ASR13 DB	136	Begravelse k1033 kistebeslag, N-side	S
ASR13 DB	137	Begravelse k1033 kistebeslag Ø-gavl	Ø
ASR13 DB	138	Begravelse k1033 kistebeslag Ø-gavl	Ø
ASR13 DB	139	Barnebegravelse k1034	Oven
ASR13 DB	140	Hovedpryd i k1035	N
ASR13 DB	141	Hovedpryd i k1035	N
ASR13 DB	142	Begravelse k1035	Oven
ASR13 DB	143	Kisteplade i begravelse k1031	Oven
ASR13 DB	144	Begravelse k1031	Oven
ASR13 DB	145	Kisteplade i barnegrav k1037	Oven
ASR13 DB	146	Begravelse k1036	Oven
ASR13 DB	147	Blikinitialer på kistelåg k1038	Ø
ASR13 DB	148	Blikinitialer på kistelåg k1038	Ø
ASR13 DB	149	Detail, Kranierester, barnegrav k1037	Oven
ASR13 DB	150	Barnegrav k1037	Oven
ASR13 DB	151	Begravelse k1039	Oven
ASR13 DB	152	Begravelse k1040	Oven
ASR13 DB	153	Begravelse k1038	Oven
ASR13 DB	154	Begravelse k1041	Oven/ Ø
ASR13 DB	155	Begravelse k1043	Oven
ASR13 DB	156	Begravelse k1042	Oven
ASR13 DB	157	Begravelse k1044	Oven
ASR13 DB	158	Begravelse k1046	Oven
ASR13 DB	159	Begravelse k1045	Oven
ASR13 DB	160	Begravelse k1047	Oven
ASR13 DB	161	Arbejdsfoto, Troels renser af	
ASR13 DB	162	Oversigt, jordpakning k? foran kannikekælder	N
ASR13 DB	163	Oversigt, jordpakning k? foran kannikekælder	N
ASR13 DB	164	Oversigt, jordpakning k? foran kannikekælder	N
ASR13 DB	165	Oversigt, jordpakning k? foran kannikekælder	N
ASR13 DB	166	Jord/brokkefundament k76 foran "kannikekloster"	NV
ASR13 DB	167	Begravelse k1049	Oven
ASR13 DB	168	Arbejdsfoto, Herluf i minigraver på vej ned i feltet	
ASR13 DB	169	Lag i nedgravning k76	Ø
ASR13 DB	170	Arbejdsfoto, maskinafgravning, detektorafsøgning (tre mønter)	N
ASR13 DB	171	Arbejdsfoto, et skelet om dagen synes pigerne er sagen	
ASR13 DB	172	Arbejdsfoto, et spændende murhjørne dukker op	NV
ASR13 DB	173	Begravelse k1051	Oven
ASR13 DB	174	Begravelse k1050	Oven

ASR13 DB	175	Arbejdsfoto, arbejdsmand Morten	
ASR13 DB	176	Begravelse k1052	Oven
ASR13 DB	177	S-profil Ø-del "Troels' knold	N
ASR13 DB	178	S-profil V-del "Troels' knold	N
ASR13 DB	179	Begravelse k1053	Oven
ASR13 DB	180	Arbejdsfoto, syndflod	V
ASR13 DB	181	Begravelse k1054, benamputeret	Oven
ASR13 DB	182	Detail, begravelse k1054, savspor	
ASR13 DB	183	Detail, begravelse k1054, savspor	
ASR13 DB	184	Detail, underkæbe fra k1054	
ASR13 DB	185	Støttepillefundament k33	S
ASR13 DB	186	Støttepillefundament k33	V
ASR13 DB	187	Begravelse k1055	Oven
ASR13 DB	188	Snit ned i sandfundament k104	V
ASR13 DB	189	Snit ned i sandfundament k104	S
ASR13 DB	190	Begravelse k1056	Oven
ASR13 DB	191	Teglbælgning k115	Oven/N
ASR13 DB	192	Begravelse k1058	Oven
ASR13 DB	193	Begravelse k1057	Oven
ASR13 DB	194	Begravelse k1059	Oven
ASR13 DB	195	Døråbning i kannikekælder efter delvis fjernelse af k101	S
ASR13 DB	196	Begravelse k1060	Oven
ASR13 DB	197	Døråbning i kannikekælder efter fjernelse af k101	S
ASR13 DB	198	Døråbning i kannikekælder efter fjernelse af k101	Ø
ASR13 DB	199	Begravelse k1062	Oven
ASR13 DB	200	Begravelse k1063	Oven
ASR13 DB	201	Begravelse k1061	Oven
ASR13 DB	202	V-mur K3 i kannikekælder	SV
ASR13 DB	203	V-mur K3 i kannikekælder	N
ASR13 DB	204	Arbejdsfoto, Stenene kranes op	
ASR13 DB	205	Arbejdsfoto, Stenene kranes op	
ASR13 DB	206	Arbejdsfoto, Stenene kranes op	
ASR13 DB	207	Arbejdsfoto, Stenene kranes op	
ASR13 DB	208	Arbejdsfoto. Troels smiler	
ASR13 DB	209	Arbejdsfoto. Praktikant Rasmus	
ASR13 DB	210	Tom begravelse k1065	
ASR13 DB	211	Begravelse k1064	
ASR13 DB	212	Arbejdsfoto. K3 fjernes	
ASR13 DB	213	Tom begravelse k1066	
ASR13 DB	214	Begravelse k1067	Oven
ASR13 DB	215	Metaludfældninger indeni kraniet af k1067	

ASR13 DB	216	Metaludfældninger indeni kraniet af k1067	
ASR13 DB	217	Sammenstødet ml. sandfundament k104 og k118	SV
ASR13 DB	218	Sammenstødet ml. sandfundament k104 og k118	SSV
ASR13 DB	219	V-mur k128 af kannikekælder gravet ned sandfundament k104	S
ASR13 DB	220	V-mur k128 af kannikekælder gravet ned sandfundament k104	SV
ASR13 DB	221	V-mur k128 af kannikekælder gravet ned sandfundament k104	S
ASR13 DB	222	V-mur k128 af kannikekælder gravet ned sandfundament k104	V
ASR13 DB	223	Rest af kisteplade i k1068	Oven
ASR13 DB	224	Begravelse k1068	Oven
ASR13 DB	225	Arbejdsfoto, Sarh med fint hår	
ASR13 DB	226	Arbejdsfoto, Sarh med fint hår	
ASR13 DB	227	Begravelse k1069	
ASR13 DB	228	Arbejdsfoto, Afgravning på 'Troels' knold. Flemming med detektor	
ASR13 DB	229	Arbejdsfoto, Afgravning på 'Troels' knold. Flemming med detektor	
ASR13 DB	230	V-mur k128 af kannikekælder gravet ned sandfundament k104	S
ASR13 DB	231	Begravelse k1070	
ASR13 DB	232	S-profil 'Troels' knold Ø-del	
ASR13 DB	233	S-profil 'Troels' knold V-del	
ASR13 DB	234	Arbejdsfoto, profils kred forude	
ASR13 DB	235	Begravelse k1071	
ASR13 DB	236	Arbejdsfoto, Den Gamle Mur under fremgravning	S
ASR13 DB	237	Arbejdsfoto. Troels tegner	
ASR13 DB	238	Arbejdsfoto. Troels tegner	
ASR13 DB	239	Begravelse K1072	Oven
ASR13 DB	240	Begravelse k1073	Oven
ASR13 DB	241	Begravelse k1074	Oven
ASR13 DB	242	Kistespor ved feltets V-grænse	
ASR13 DB	243	Begravelse k1077	Oven
ASR13 DB	244	knoglekkule k1079	Oven
ASR13 DB	245	Begravelse k1078	Oven
ASR13 DB	246	Begravelse k1080	Oven
ASR13 DB	247	Begravelse k1081	Oven
ASR13 DB	248	Begravelse k1082	Oven
ASR13 DB	249	Begravelse k1083	Oven
ASR13 DB	250	Begravelse k1084	Oven
ASR13 DB	251	Morten udpeger fuger med intakt overflade	VSV
ASR13 DB	252	Intakt fugerbehandling på Den Gamle Mur	S
ASR13 DB	253	Ommuret parti af Den Gamle Murs sydside. Ø-del	S
ASR13 DB	254	Ommuret parti af Den Gamle Murs sydside. V-del m. støttebalk	S
ASR13 DB	255	Begravelse k1087	Oven
ASR13 DB	256	Kistebund K1088	Oven

ASR13 DB	257	Arbejdsfoto, Lars Bentsen giver snegle	
ASR13 DB	258	Begravelse k1089	Oven
ASR13 DB	259	Knoglekule k1090	Oven
ASR13 DB	260	Ommuret parti af Den Gamle Murs sydside. V-del	S
ASR13 DB	261	Begravelse k1091	Oven
ASR13 DB	262	Begravelse k1085	Oven
ASR13 DB	263	Begravelse k1086	Oven
ASR13 DB	264	Begravelse k1088	Oven
ASR13 DB	265	Begravelse k1092	Oven
ASR13 DB	266	Begravelse k1093	Oven
ASR13 DB	267	Begravelse k1094	Oven
ASR13 DB	268	Begravelse k1095	Oven
ASR13 DB	269	Begravelse k1096	Oven
ASR13 DB	270	Begravelse k1097	Oven
ASR13 DB	271	Begravelse k1099	Oven
ASR13 DB	272	Begravelse k1098	Oven
ASR13 DB	273	Oversigt, fladen S for kannikekælder	S
ASR13 DB	274	Oversigt, fladen S for kannikekælder	V
ASR13 DB	275	Oversigt, fladen S for kannikekælder	V
ASR13 DB	276	Begravelse k1101	Oven
ASR13 DB	277	Begravelse k1102	Oven
ASR13 DB	278	Begravelse k1103	Oven
ASR13 DB	279	Begravelse k1100	Oven
ASR13 DB	280	Begravelse k1104	Oven
ASR13 DB	281	Begravelse k1105	Oven
ASR13 DB	282	Gravsten k74 efter optagelse	
ASR13 DB	283	Begravelse k1106	Oven
ASR13 DB	284	Begravelse k1107	Oven
ASR13 DB	285	Begravelse k1108	Oven
ASR13 DB	286	Begravelse k1109	Oven
ASR13 DB	287	Begravelse k1110	Oven
ASR13 DB	288	Snit af latrin k	S
ASR13 DB	289	Begravelse k1111	Oven
ASR13 DB	290	Begravelse k1112	Oven
ASR13 DB	291	Arbejdsfoto, der renses skelettet	
ASR13 DB	292	Arbejdsfoto, der renses skelettet	
ASR13 DB	293	Arbejdsfoto, der renses skelettet	
ASR13 DB	294	Begravelse k1114	N
ASR13 DB	295	Begravelse k1114	N
ASR13 DB	296	Oversigt begravelse k1114 og k1115	Ø
ASR13 DB	297	Oversigt begravelse k1114 og k1115	Ø

ASR13 DB	298	Oversigt begravelse k1114 og k1115	Ø
ASR13 DB	299	Begravelse k1114	Oven
ASR13 DB	300	Begravelse k1115	Oven
ASR13 DB	301	Begravelse k1116	Oven
ASR13 DB	302	Begravelse k1117	Oven
ASR13 DB	303	Begravelse k1118/1119	Oven
ASR13 DB	304	Niche i ældste teglstenshus	S
ASR13 DB	305	Begravelse k1113	
ASR13 DB	306	Begravelse k1121	
ASR13 DB	307	Begravelse k1120	
ASR13 DB	308	Begravelse k1122	
ASR13 DB	309	Sammenstød ml de to byggefaser i S-mur af kannikekælder	S
ASR13 DB	310	Sammenstød ml de to byggefaser i S-mur af kannikekælder	S
ASR13 DB	311	Sammenstød ml de to byggefaser i S-mur af kannikekælder	S
ASR13 DB	312	Grube k144 tømt	
ASR13 DB	313	Arbejdsfoto, Helene graver muret grav k1123	NØ
ASR13 DB	314	Arbejdsfoto, Helene graver muret grav k1123	Ø
ASR13 DB	315	Muret grav k1123	Ø
ASR13 DB	316	Muret grav k1123	ØSØ
ASR13 DB	317	Begravelse k1123	Oven
ASR13 DB	318	Begravelse k1124	Oven
ASR13 DB	319	Begravelse k1125	Oven
ASR13 DB	320	Grube k151 tømt	N
ASR13 DB	321	Muret grav k1126	Oven
ASR13 DB	322	Stensat gravrest k1127	Oven
ASR13 DB	323	Begravelse k1128	Oven
ASR13 DB	324	Oversigt, gulvlag i kannikekælder	N
ASR13 DB	325	Begravelse k1129	Oven
ASR13 DB	326	Begravelse k1130	Oven
ASR13 DB	327	Arbejdsfoto, Troels og Michael renser gulvlag	
ASR13 DB	328	Arbejdsfoto, Troels og Michael renser gulvlag	
ASR13 DB	329	Syd mur i kannikekælder m. fortanding	N
ASR13 DB	330	Skallag i 1100-talslag under begravelserne	Oven
ASR13 DB	331	Skallag i 1100-talslag under begravelserne	Oven
ASR13 DB	332	Sammenstyrtet stillads	
ASR13 DB	333	Sammenstyrtet stillads	
ASR13 DB	334	Sammenstyrtet stillads	
ASR13 DB	335	mulig skillevægsgfundament i kannikekælder	Ø
ASR13 DB	336	mulig skillevægsgfundament i kannikekælder	S
ASR13 DB	337	mulig skillevægsgfundament i kannikekælder	Oven/N
ASR13 DB	338	Træsæt rende k184 i kannikekælder	N

ASR13 DB	339	Træsæt rende k184 i kannikekælder	Ø
ASR13 DB	340	Snit af jordpakning k80 N for kannikekælder	V
ASR13 DB	341	Snit af jordpakning k80 N for kannikekælder	VNV
ASR13 DB	342	Gulvlag i S-halvdel af kannikekælder	N
ASR13 DB	343	Gulvlag i S-halvdel af kannikekælder	S
ASR13 DB	344	Gulvlag i S-halvdel af kannikekælder	S
ASR13 DB	345	Detalje, Gulvlag i S-halvdel af kannikekælder	S
ASR13 DB	346	Detalje, Gulvlag i S-halvdel af kannikekælder	S
ASR13 DB	347	Lerlag k187 i kannikekælder	Ø
ASR13 DB	348	NØ-hjørne af den gamle bygning	SV
ASR13 DB	349	Arbejdsfoto, der arbejdes under overdækningen	
ASR13 DB	350	Arbejdsfoto, der arbejdes under overdækningen	
ASR13 DB	351	Arbejdsfoto, der arbejdes under overdækningen	
ASR13 DB	352	Arbejdsfoto, der arbejdes under overdækningen	
ASR13 DB	353	Arbejdsfoto, der arbejdes under overdækningen	
ASR13 DB	354	Arbejdsfoto, der arbejdes under overdækningen	
ASR13 DB	355	Arbejdsfoto, der arbejdes under overdækningen	
ASR13 DB	356	Arbejdsfoto, der arbejdes under overdækningen	
ASR13 DB	357	N-side Kannikekældermur k116, opstalt	N
ASR13 DB	358	Ø-side Kannikekældermur k128, opstalt sydlige del	Ø
ASR13 DB	359	Ø-side Kannikekældermur k128, opstalt midterste del	Ø
ASR13 DB	360	Ø-side Kannikekældermur k128, opstalt nordlige del	Ø
ASR13 DB	361	V-side Kannikekældermur k128, nordlige del	V
ASR13 DB	362	SV-hjørne kannikekælder	N
ASR13 DB	363	Arbejdsfoto, S-mur kannikekælder nedbrydes af Søren	
ASR13 DB	364	S-mur i kannikekælder under nedtagning	V
ASR13 DB	365	S-mur i kannikekælder under nedtagning	Ø
ASR13 DB	366	Forbandt i SV-hjørne af kannikekælder	Ø
ASR13 DB	367	Arbejdsfoto, Michael skovler	
ASR13 DB	368	Forbandt i SV-hjørne af kannikekælder	V
ASR13 DB	369	N-profil på balk V for kannikekælder med byggegrube m.m.	N
ASR13 DB	370	N-profil på balk V for kannikekælder med byggegrube m.m.	N
ASR13 DB	371	S-profil på balk V for kannikekælder med byggegrube m.m.	S
ASR13 DB	372	V-mur i kannikekælder under nedtagning	V
ASR13 DB	373	V-mur i kannikekælder krydser ældre mur i kannikeklosteret	V
ASR13 DB	374	V-mur i kannikekælder krydser ældre mur i kannikeklosteret	V
ASR13 DB	375	Murteknik i V-mur kannikekælder	S
ASR13 DB	376	V-profil med lag hen over kannikekloster m.m.	Ø
ASR13 DB	377	Lag i fladen Ø for det store latrin	V
ASR13 DB	378	Lag i fladen Ø for det store latrin	S
ASR13 DB	379	Kig mod Ø ind på k210 grube i tømt latringrube K143	V

ASR13 DB	380	Kig mod N i tmt latringrube K143	N
ASR13 DB	381	Kig mod S i tmt latringrube K143	S
ASR13 DB	382	Snit i sandfundament k104	N
ASR13 DB	383	Snit i sandfundament k104	V
ASR13 DB	384	Snit i sandfundament k104	V
ASR13 DB	385	Snit i sandfundament k104	V
ASR13 DB	386	Arbejdsfoto, der graves	
ASR13 DB	387	Arbejdsfoto, der graves	
ASR13 DB	388	Arbejdsfoto, der graves	
ASR13 DB	389	Arbejdsfoto, der graves	
ASR13 DB	390	Arbejdsfoto, der graves	
ASR13 DB	391	Arbejdsfoto, der graves	
ASR13 DB	392	Arbejdsfoto, der graves	
ASR13 DB	393	Arbejdsfoto, der graves	
ASR13 DB	394	Arbejdsfoto, der graves	
ASR13 DB	395	Arbejdsfoto, der graves	
ASR13 DB	396	Arbejdsfoto, der graves	
ASR13 DB	397	Arbejdsfoto, der graves	
ASR13 DB	398	Arbejdsfoto, der graves	
ASR13 DB	399	Arbejdsfoto, der graves	
ASR13 DB	400	Afrenset flade, ældste kulturlag k196 N for teglbygning	V
ASR13 DB	401	Afrenset flade, ældste kulturlag k196 N for teglbygning	V
ASR13 DB	402	Afrenset flade, ældste kulturlag k196 N for teglbygning	V
ASR13 DB	403	Snit af grube k205	N
ASR13 DB	404	Tre i S-side af tmt latrin k143	N
ASR13 DB	405	Snit i grube k200	
ASR13 DB	406	Snit i grube k200	
ASR13 DB	407	Snit i grube k200	
ASR13 DB	408	Kaotiske gulvlag i trehus	V
ASR13 DB	409	Kaotiske gulvlag i trehus	V
ASR13 DB	410	Snit af ildsted k235	V
ASR13 DB	411	Ildsted k235	
ASR13 DB	412	Oversigt trehus	N
ASR13 DB	413	Oversigt trehus	S
ASR13 DB	414	Oversigt trehus	
ASR13 DB	415	Oversigt trehus	N
ASR13 DB	416	Grav? K skret af tmt k200	Oven
ASR13 DB	417	Grav? K skret af tmt k200	Oven
ASR13 DB	418	Barnegrav? K nedgravet fra top af muldlag k243	Oven
ASR13 DB	419	Oversigt, de to gamle grave	
ASR13 DB	420	Oversigt, de to gamle grave	

ASR13 DB	421	Grav? K skåret af tømt k200	Ø
ASR13 DB	422	Barnegrav? K nedgravet fra top af muldlag k243	Ø
ASR13 DB	423	Træspor efter plankeværk k259 i matrikelstel	Ø
ASR13 DB	424	Sydvæg k247 i træhus, felt syd	V
ASR13DB	425	Gulvlag i træhus, balk op mod teglhus	S
ASR13 DB	426	Grav k1132 overlejret af stel k259 og plankeværk k255	S
ASR13 DB	427	Grav k1132 overlejret af stel k259 og plankeværk k255	Ø
ASR13 DB	428	Skelgrøft k258 m plankeværk k259	N
ASR13 DB	429	Lergulv K238 I træhus under fremrens	N
ASR13 DB	430	Lergulv K238 I træhus under fremrens	Ø
ASR13 DB	431	Lergulv K238 I træhus	Ø
ASR13 DB	432	Lergulv K238 I træhus	V
ASR13 DB	433	Sydvæg k247 i træhus, felt syd	N
ASR13 DB	434	Sydvæg k247 i træhus, felt syd	NV
ASR13 DB	435	Grube K254 skærer ildsted k235 i gulv k238	N
ASR13 DB	436	Grav k1132 under udgravning	Ø
ASR13 DB	437	Grav k1132 under udgravning	Ø
ASR13 DB	438	Grav k1132 under udgravning	Ø
ASR13 DB	439	Grav k1132 under udgravning	Ø
ASR13 DB	440	Grav k1132 under udgravning	Ø
ASR13 DB	441	Snit af skelgrøft k258 i Øenden af k1132	V
ASR13 DB	442	Oversigt sandlag k246 m.m.	Ø
ASR13 DB	443	Oversigt sandlag k246 m.m.	S
ASR13 DB	444	Oversigt sandlag k246 m.m.	V
ASR13 DB	445	Oversigt sandlag k246 m.m.	Ø
ASR13 DB	446	Grøft m. træspor k skærer sandlag k246, Ø-ende felt	V
ASR13 DB	447	Grøft m. træspor k skærer sandlag k246, V-ende felt	Ø
ASR13 DB	448	Begravelse k1132 træspor fra stammebåd og kistelåg m. jernsøm	Ø
ASR13 DB	449	Begravelse k1132 træspor fra stammebåd og kistelåg m. jernsøm	Ø
ASR13 DB	450	Begravelse k1132 træspor fra stammebåd og kistelåg m. jernsøm detail	Oven
ASR13 DB	451	Snit af stammebådstræspor v. fodende	V
ASR13 DB	452	Snit af stammebådstræspor v. fodende	V
ASR13 DB	453	Begravelse k1132	Oven
ASR13 DB	454	Begravelse k1132, detail kranie	Oven
ASR13 DB	455	Begravelse k1132, detail bækken	Oven
ASR13 DB	456	Begravelse k1132, detail fødder	Oven
ASR13 DB	457	Begravelse k1132 tømt m. stolpehul? Under	Ø
ASR13 DB	458	Begravelse k1133 i kote 210	Ø
ASR13 DB	459	Begravelse k1133 kiste	Oven
ASR13 DB	460	Arbejdsfoto, Morten graver perler frem	
ASR13 DB	461	Arbejdsfoto, Morten graver perler frem	

ASR13 DB	462	Arbejdsfoto, Morten graver perler frem	
ASR13 DB	463	Arbejdsfoto, Morten graver perler frem	
ASR13 DB	464	Perlekæde ASR13 x1	Ø
ASR13 DB	465	Perlekæde ASR13 x1	Ø
ASR13 DB	466	Perlekæde ASR13 x1	Ø
ASR13 DB	467	Begravelse k1133	Ø
ASR13 DB	468	Begravelse k1133	Ø
ASR13 DB	469	Begravelse k1133	Ø
ASR13 DB	470	Begravelse k1133	Ø
ASR13 DB	471	Begravelse k1133 detail	S
ASR13 DB	472	Begravelse k1133 detail	N
ASR13 DB	473	Begravelse k1133 detail	Ø
ASR13 DB	474	Begravelse k1133 detail	Ø
ASR13 DB	475	Begravelse k1133 til opretning	Oven
ASR13 DB	476	Begravelse k1133	Oven
ASR13 DB	477	Begravelse k1134 kiste	Ø
ASR13 DB	478	Begravelse k1134 kiste	Ø
ASR13 DB	479	'Troels' muddergrøft 1000-årene	Ø
ASR13 DB	480	Snit af stolpehul k281	V
ASR13 DB	481	Snit af stolpehul k282	Ø
ASR13 DB	482	Snit af stolpehul k283 og 284	V
ASR13 DB	483	Snit af stolpehul k288	S
ASR13 DB	484	Begravelse k1134	Ø
ASR13 DB	485	Begravelse k1134	Ø
ASR13 DB	486	Begravelse k1134 detail kranium	Ø
ASR13 DB	487	Begravelse k1134 til opretning	Oven
ASR13 DB	488	V-profil felt N. Sydlige del	Ø
ASR13 DB	489	V-profil felt N. Sydlige del	Ø
ASR13 DB	490	Arbejdsfoto Trbj	Ø
ASR13 DB	491	Arbejdsfoto Trbj	Ø
ASR13 DB	492	Arbejdsfoto Trbj	Ø
ASR13 DB	493	Arbejdsfoto Trbj	Ø
ASR13 DB	494	Arbejdsfoto Morten poserer	Ø
ASR13 DB	495	V-profil felt N. Nordlige del	Ø
ASR13 DB	496	V-profil felt N. Nordlige del	Ø
ASR13 DB	497	Arbejdsfoto. Morten ryster	Ø
ASR13 DB	498	Arbejdsfoto. Morten ryster	Ø
ASR13 DB	499	Arbejdsfoto. Morten poserer	Ø
ASR13 DB	500	Arbejdsfoto. Morten poserer	Ø
ASR13 DB	501	Detail. Org. Lag i grube k183	Ø
ASR13 DB	502	N-side af N-mur. Vestlige del	N

ASR13 DB	503	N-side af N-mur. Midterste del	N
ASR13 DB	504	N-side af N-mur. Østlige del	N
ASR13 DB	505	Opstillingsfoto. Morten grubler over teglstensmur	NØ
ASR13 DB	506	Opstillingsfoto. Michael grubler over teglstensmur	NØ
ASR13 DB	507	Opstillingsfoto. Troels grubler over teglstensmur	NØ
ASR13 DB	508	Grube yngre end teglstenshuset skærer k202	Oven
ASR13 DB	509	N-side af kirkegårdsmur k141	NØ
ASR13 DB	510	Eventuelle dyrkningsspor i blegesand. Nær SØ-hjørnet af felt S	V
ASR13 DB	511	Grav K1135, kistespor fremme	V
ASR13 DB	512	Grav K1135, kistespor fremme	Ø
ASR13 DB	513	K1135 V-ende	Oven
ASR13 DB	514	K1135 Ø-ende	Oven
ASR13 DB	515	K1135	Ø
ASR13 DB	516	k1135	Ø
ASR13 DB	517	K1135	Ø
ASR13 DB	518	K1135	N
ASR13 DB	519	Detail k1135	NNØ
ASR13 DB	520	Detail k1135	NNØ
ASR13 DB	521	K1135 til opretning	Oven
ASR13 DB	522	Detail, snit af kistebund k1135 m. træspor	V
ASR13 DB	523	Detail kistebund k1135 m. træspor	Ø
ASR13 DB	524	Vestlige profil felt S. S-del	Ø
ASR13 DB	525	Vestlige profil felt S. Midt-del	Ø
ASR13 DB	526	Vestlige profil felt S. N-del	Ø
ASR13 DB	527	Vestlige profil felt S. N-del	Ø
ASR13 DB	528	Arbejdsfoto. Der kranes jord ud fra kælderen	
ASR13 DB	529	Arbejdsfoto. Der kranes jord ud fra kælderen	
ASR13 DB	530	Arbejdsfoto. Der kranes jord ud fra kælderen	
ASR13 DB	531	Nedbrydningslag k314 op ad teglhusets V-mur	Ø
ASR13 DB	532	Teglstenshusets NV-hjørne med k314	SØ
ASR13 DB	533	Teglstenshusets NØ-hjørne med k314	SV
ASR13 DB	534	Teglstenshusets SØ-hjørne med k314	NV
ASR13 DB	535	Oversigt, teglstenshuset med k314	V
ASR13 DB	536	Teglstenshusets NV-hjørne med k314	S
ASR13 DB	537	Oversigt, teglstenshuset med k314	V
ASR13 DB	538	Oversigt, teglstenshuset med k314	S
ASR13 DB	539	Teglstenshuset, murkerne i V-mur	SSØ
ASR13 DB	540	Teglstenshuset, murkerne i V-mur	S
ASR13 DB	541	Oversigt, teglstenshuset med k314	Ø
ASR13 DB	542	Oversigt, teglstenshuset med k314	NØ
ASR13 DB	543	S-side af N-mur i teglstenshus, Ø-del	S

ASR13 DB	544	Tilmuring af dør med k314	V
ASR13 DB	545	N-vange af tilmuret dør	SV
ASR13 DB	546	Aftryk af trappetrin foran tilmuret dør	V
ASR13 DB	547	Aftryk af trappetrin foran tilmuret dør	N
ASR13 DB	548	Aftryk af trappetrin foran tilmuret dør	V
ASR13 DB	549	Oversigt, grave og kulturlag under gulvlag i teglstenshus	V
ASR13 DB	550	Oversigt, to hinanden skærende grave under gulvlag	SV
ASR13 DB	551	Oversigt, to hinanden skærende grave under gulvlag	V
ASR13 DB	552	Oversigt, to hinanden skærende grave under gulvlag	S
ASR13 DB	553	Oversigt, to hinanden skærende grave under gulvlag m. opridsning	S
ASR13 DB	554	Oversigt, to hinanden skærende grave under gulvlag m. opridsning	Ø
ASR13 DB	555	Oversigt, grave og kulturlag under gulvlag i teglstenshus	S
ASR13 DB	556	Oversigt, grave, kulturlag og teglhus	SØ
ASR13 DB	557	Oversigt, grave, kulturlag og teglhus	SØ
ASR13 DB	558	Oversigt, grave, kulturlag og teglhus	SØ
ASR13 DB	559	Oversigt, grave, kulturlag og teglhus	SØ
ASR13 DB	560	Oversigt, grave, kulturlag og teglhus	SØ
ASR13 DB	561	Oversigt, grave, kulturlag og teglhus	SØ
ASR13 DB	562	Arbejdsfoto, Troels graver	NØ
ASR13 DB	563	Arbejdsfoto, Troels graver	N
ASR13 DB	564	N-side af S-mur, ældste teglhus, til opretning	N
ASR13 DB	565	V-side af Ø-mur, nordlige del, til opretning	V
ASR13 DB	566	V-side af Ø-mur, sydlige del, til opretning	V
ASR13 DB	567	Ø-side af V-mur, til opretning	Ø
ASR13 DB	568	S-side af N-mur i teglstenshus, 1.del fra V, til opretning	S
ASR13 DB	569	S-side af N-mur i teglstenshus, 2.del fra V, til opretning	S
ASR13 DB	570	S-side af N-mur i teglstenshus, 3.del fra V, til opretning	S
ASR13 DB	571	S-side af N-mur i teglstenshus, 4.del fra V, til opretning	S
ASR13 DB	572	Fodende af grav k1136 under teglstenshusets V-mur	Ø
ASR13 DB	573	Snit af kirkegårds?grøft k?? Og teglstenshuslag derover	V
ASR13 DB	574	Arbejdsfoto, Troels sætter orienteringspunkter ud	V
ASR13 DB	575	Begravelse k1138 (barnegrav mod V) til opretning	Oven
ASR13 DB	576	Begravelse k1138 (barnegrav mod V)	Ø
ASR13 DB	577	Begravelse k1138 (barnegrav mod V)	Ø
ASR13 DB	578	Detail kranium begravelse k1138	Ø
ASR13 DB	579	Detail kranium begravelse k1138	Ø
ASR13 DB	580	Oversigt, fyld i begravelse K1139	V
ASR13 DB	581	Kiste i begravelse k1139 Til opretning	Oven
ASR13 DB	582	Detail , jernnagle i vognfadingk1140	
ASR13 DB	583	Begravelse K1139 Til opretning	Oven
ASR13 DB	584	Detail kranium begravelse k1139	Ø

ASR13 DB	585	Begravelse k1139	Oven
ASR13 DB	586	Fyld i begravelse k1141 i kote 1,89	V
ASR13 DB	587	Arbejdsfoto, Michael på sporet af noget stort	
ASR13 DB	588	Vognfading k1140	V
ASR13 DB	589	Vognfading k1140	S
ASR13 DB	590	Vognfading k1140	S
ASR13 DB	591	Vognfading k1140	S
ASR13 DB	592	Babygrav k1142	Oven
ASR13 DB	593	Vognfading k1140 til opretning	Oven
ASR13 DB	594	Bund af babygrav k1142	Oven
ASR13 DB	595	Søm x451z Under jernklump x451n i NV-hjørne af vognfading	NNV
ASR13 DB	596	Jernklumper i bund af V-gavl af vognfading	Oven/V
ASR13 DB	597	Tre grave i NØ-hjørne af teglstenshus	V
ASR13 DB	598	Tre grave, k1143, 1144, 1145 i NØ-hjørne af teglstenshus	V
ASR13 DB	599	Tre grave, k1143, 1144, 1145 i NØ-hjørne af teglstenshus m. opridsning	V
ASR13 DB	600	Arbejdsfoto, Michael på hårdt indpkningsarbejde	NV
ASR13 DB	601	Arbejdsfoto, Michael på hårdt indpkningsarbejde	NV
ASR13 DB	602	Arbejdsfoto, Troels og Michael arbejder hårdt	V
ASR13 DB	603	Jernnagle x451ax med tydeligt træspor, sådan så næsten alle nagler ud. Indad er op på fotoet.	
ASR13 DB	604	Begravelse k1143 under udgravning, løs underkæbe	Oven/ Ø
ASR13 DB	605	Begravelse k1143 under udgravning, løs underkæbe	Oven/ Ø
ASR13 DB	606	Træspor fra køl? Under vognfading k1140 x451	V
ASR13 DB	607	Snit af vognfading x451	V
ASR13 DB	608	Detail, snit af vognfading x451	V
ASR13 DB	609	Begravelse k1143 med ekstra kranium	Oven
ASR13 DB	610	Begravelse k1143 til opretning	Oven
ASR13 DB	611	Begravelse k1143 dokumentation	Oven/ Ø
ASR13 DB	612	Begravelse k1144 kistespor	Oven
ASR13 DB	613	Begravelse k1144 til opretning	Oven
ASR13 DB	614	Begravelse k1144 dokumentation	Oven/S
ASR13 DB	615	Vognfading x451 fortsætter ind under teglstenshus	V
ASR13 DB	616	Begravelse k1145	Oven/V
ASR13 DB	617	Snit af stolpehuller. Nordvæg træhus?	N
ASR13 DB	618	Begravelse k1141 til opretning	Oven/S
ASR13 DB	619	Begravelse k1141 dokumentation	Oven/S
ASR13 DB	620	Detail, kranium k1141	Oven/ Ø

ASR13 DB	621	Bindingsværksstolpe fra 1850-kælder får afsavet dendroprøve p32	
ASR13 DB	622	Dendroprøve p32 (højre) og P33 fra overligger (venstre)	
ASR13 DB	623	S-profil 'Troels' knold. Ø-del til opretning	N
ASR13 DB	624	S-profil 'Troels' knold. V-del til opretning	N
ASR13 DB	625	Feltet efter fjernelse af teltet	S
ASR13 DB	626	Feltet efter fjernelse af teltet	SØ
ASR13 DB	627	Feltet efter fjernelse af teltet	Ø
ASR13 DB	628	Feltet efter fjernelse af teltet	V
ASR13 DB	629	Feltet efter fjernelse af teltet	V
ASR13 DB	630	Feltet fyldes med sand	SØ
ASR13 DB	631	Feltet fyldes med sand	Ø
ASR13 DB	632	Luftfoto, sommer 2008	Oven
ASR13 DB	633	Leth kraner jordsække ind til soldning fra Sdr. Farup Maskinstation, sommer 09	
ASR13 DB	634	Leth kraner jordsække ind til soldning fra Sdr. Farup Maskinstation, sommer 09	
ASR13 DB	635	Marie og Matthias solder	
ASR13 DB	636	Flemming, Aske og Annemette solder	
ASR13 DB	637	Flemming, Aske og Annemette solder	
ASR13 DB	638	Graveudstyrsummet med mange soldefund	
ASR13 DB	639	Bakke med keramik	
ASR13DB	640	Påbegyndt jordaførning til Lindegården II	
ASR13DB	641	Påbegyndt jordaførning til Lindegården II	
ASR13DB	642	Påbegyndt jordaførning til Lindegården II	
ASR13DB	643	Påbegyndt jordaførning til Lindegården II	
ASR13DB	644	Påbegyndt jordaførning til Lindegården II	
ASR13DB	645	Rest af trappeskakt i 1850 væveri	
ASR13DB	646	Rest af trappeskakt i 1850 væveri	
ASR13DB	647	Påbegyndt optømning af fyld i tidligere felt	
ASR13DB	648	Påbegyndt optømning af fyld i tidligere felt/jordaførning	
ASR13DB	649	Påbegyndt optømning af fyld i tidligere felt/jordaførning	
ASR13DB	650	Påbegyndt optømning af fyld i tidligere felt/jordaførning	
ASR13DB	651	Påbegyndt optømning af fyld i tidligere felt/jordaførning	
ASR13DB	652	Påbegyndt optømning af fyld i tidligere felt/jordaførning	
ASR13DB	653	Påbegyndt optømning af fyld i tidligere felt/jordaførning	
ASR13DB	654	Jordaførning over rest af N-mur processionsgang	
ASR13DB	655	Jordaførning over rest af N-mur processionsgang	
ASR13DB	656	Jordaførning over rest af N-mur processionsgang	
ASR13DB	657	Jordaførning over rest af N-mur processionsgang	
ASR13DB	658	Jordaførning over rest af N-mur processionsgang	
ASR13DB	659	Rest af N-mur til processionsgang (mur + vægbænk)	

ASR13DB	660	Påbegyndt optømning af fyld i tidligere felt/jordafrømning	
ASR13DB	661	Påbegyndt optømning af fyld i tidligere felt/jordafrømning	V
ASR13DB	662	Oprensning af vestlig feltprofil fra 13 - Lindegården I	
ASR13DB	663	Oprensning af vestlig feltprofil fra 13 - Lindegården I	
ASR13DB	664	Oprensning af vestlig feltprofil fra 13 - Lindegården I	Ø
ASR13DB	665	Oversigt over felt kort efter genåbning	Ø
ASR13DB	666	Oversigt over felt kort efter genåbning	Ø
ASR13DB	667	Oprensning af vestlig feltprofil fra 13 - Lindegården I	NØ
ASR13DB	668	Oprensning af vestlig feltprofil fra 13 - Lindegården I	NØ
ASR13DB	669	Vestlig feltprofil fra 13 - Lindegården I efter genoprens	N
ASR13DB	670	Vestlig feltprofil fra 13 - Lindegården I efter genoprens	N
ASR13DB	671	Vestlig feltprofil fra 13 - Lindegården I efter genoprens	Ø
ASR13DB	672	Arbejdsfoto - Michael rens processionsgangsmur	Ø
ASR13DB	673	Arbejdsfoto - Michael rens processionsgangsmur	Ø
ASR13DB	674	Arbejdsfoto - Michael rens processionsgangsmur	
ASR13DB	675	Morten vasker nyfundet runesten kort efter den er fundet	
ASR13DB	676	Morten vasker nyfundet runesten kort efter den er fundet	
ASR13DB	677	Nyfundet runesten in situ i fundament (med omkringliggende sten)	Ø
ASR13DB	678	Detail af nyfundet runesten in situ	Ø
ASR13DB	679	Detail af nyfundet runesten in situ	SØ
ASR13DB	680	Oversigt over placering af nyfundet runesten	
ASR13DB	681	Detail af nyfundet runesten in situ	
ASR13DB	682	Detail af nyfundet runesten in situ	V
ASR13DB	683	Maria studerer nyfundet runesten	
ASR13DB	684	Detail af ornamentik på nyfundet runesten	
ASR13DB	685	Morten nærstuderer nyfundet runesten	NV
ASR13DB	686	Morten fremviser runesten for gæster	Ø
ASR13DB	687	Morten fremviser runesten for TV-SYD	
ASR13DB	688	Morten fremviser runesten for TV-SYD	
ASR13DB	689	Morten fremviser runesten for TV-SYD	
ASR13DB	690	Morten fremviser runesten for TV-SYD	
ASR13DB	691	Detail af ornamentik på nyfundet runesten	
ASR13DB	692	Detail af ornamentik på nyfundet runesten	
ASR13DB	693	Detail af ornamentik på nyfundet runesten	Ø
ASR13DB	694	Registreringsfotos af N-side af K1 - 1738 kirkegårdsmur (del bortlagt i 13 - Lindegården II)	Ø
ASR13DB	695	Registreringsfotos af N-side af K1 - 1738 kirkegårdsmur (del bortlagt i 13 - Lindegården II)	Ø
ASR13DB	696	Registreringsfotos af N-side af K1 - 1738 kirkegårdsmur (del bortlagt i 13 - Lindegården II)	N

ASR13DB	697	Nyfundet runesten fremvises for pressen	N
ASR13DB	698	Nyfundet runesten fremvises for pressen	N
ASR13DB	699	Nyfundet runesten fremvises for pressen	
ASR13DB	700	Runestenen kranes ud af feltet og ind i container	
ASR13DB	701	Runestenen kranes ud af feltet og ind i container	
ASR13DB	702	Runestenen kranes ud af feltet og ind i container	
ASR13DB	703	Runestenen kranes ud af feltet og ind i container	
ASR13DB	704	Runestenen kranes ud af feltet og ind i container	
ASR13DB	705	Runestenen kranes ud af feltet og ind i container	
ASR13DB	706	Runestenen kranes ud af feltet og ind i container	
ASR13DB	707	Runestenen kranes ud af feltet og ind i container	
ASR13DB	708	Runestenen kranes ud af feltet og ind i container	
ASR13DB	709	Runestenen kranes ud af feltet og ind i container	
ASR13DB	710	Runestenen kranes ud af feltet og ind i container	
ASR13DB	711	Runestenen kranes ud af feltet og ind i container	
ASR13DB	712	Runestenen kranes ud af feltet og ind i container	
ASR13DB	713	Runestenen kranes ud af feltet og ind i container	
ASR13DB	714	Runestenen kranes ud af feltet og ind i container	
ASR13DB	715	Runestenen kranes ud af feltet og ind i container	
ASR13DB	716	Runestenen kranes ud af feltet og ind i container	
ASR13DB	717	Runestenen kranes ud af feltet og ind i container	
ASR13DB	718	Runestenen kranes ud af feltet og ind i container	
ASR13DB	719	Runestenen kranes ud af feltet og ind i container	
ASR13DB	720	Runestenen kranes ud af feltet og ind i container	
ASR13DB	721	Runestenen kranes ud af feltet og ind i container	
ASR13DB	722	Morten interviewes om nyfundet runesten af TV-2	
ASR13DB	723	Morten interviewes om nyfundet runesten af TV-2	
ASR13DB	724	Arbejdsfoto - Maria udsætter målepunkter omkring skelet i Lindegården	
ASR13DB	725	Arbejdsfoto - Maria registrerer begravelse	
ASR13DB	726	Arbejdsfoto - Maria registrerer begravelse	
ASR13DB	727	Arbejdsfoto - Maria registrerer begravelse	
ASR13DB	728	K1148	
ASR13DB	729	K1148	
ASR13DB	730	K1148 Reg. foto UDGÅR	
ASR13DB	731	Arbejdsfoto - Michael og Troels oprenser sydlig fundamentsgrøft til 1850-dampvæveri	
ASR13DB	732	K1146	
ASR13DB	733	K1146	
ASR13DB	734	Arbejdsfoto - Maria udgraver begravelse	
ASR13DB	735	Arbejdsfoto - Maria udgraver begravelse	

ASR13DB	736	K1147 Reg. Foto UDGÅR	
ASR13DB	737	K1147	
ASR13DB	738	K1147	
ASR13DB	739	Arbejdsfoto - Michael og Troels oprenser sydlig fundamentsgrøft til 1850-dampvæveri	
ASR13DB	740	Arbejdsfoto - Maria, Sarah og Troels fladeskovler øverste kirkegårdsflag i Lindegården (K19)	
ASR13DB	741	Arbejdsfoto - Maria, Sarah og Troels fladeskovler øverste kirkegårdsflag i Lindegården (K19)	
ASR13DB	742	Arbejdsfoto - Maria, Sarah og Troels fladeskovler øverste kirkegårdsflag i Lindegården (K19)	
ASR13DB	743	K1149	
ASR13DB	744	K1149	
ASR13DB	745	K1149 Detail	
ASR13DB	746	K1149 Reg. Foto UDGÅR	
ASR13DB	747	K1149 Detail	
ASR13DB	748	K1149 Detail	
ASR13DB	749	K1149 Detail	
ASR13DB	750	K1149 Detail	
ASR13DB	751	K1149 Detail	
ASR13DB	752	K1149 Detail	
ASR13DB	753	UDGÅR	
ASR13DB	754	K1149	
ASR13DB	755	K1149	
ASR13DB	756	K1149	
ASR13DB	757	K1149	
ASR13DB	758	K1149 med målepunkter	
ASR13DB	759	K1149 med målepunkter	
ASR13DB	760	Arbejdsfoto - Afrømning af øverste kirkegårdsflag i Lindegården (K19) med minigraver	
ASR13DB	761	K1150	
ASR13DB	762	K1150	
ASR13DB	763	K1150	
ASR13DB	764	K1151 Reg foto UDGÅR	
ASR13DB	765	K1151	
ASR13DB	766	K1151	
ASR13DB	767	Detail af kalkkule K359	
ASR13DB	768	Detail af kalkkule K359	
ASR13DB	769	Detail af kalkkule K359	Oven
ASR13DB	770	Detail af kalkkule K359 (profil)	S
ASR13DB	771	K1152 Reg foto UDGÅR	V

ASR13DB	772	K1152	NØ
ASR13DB	773	Arbejdsfoto - HAM udgraver grav	
ASR13DB	774	Arbejdsfoto - MAJ nivellerer på knold syd for K1	
ASR13DB	775	Arbejdsfoto - MK udgraver grav	
ASR13DB	776	Arbejdsfoto - HAM udgraver grav	
ASR13DB	777	K1153 Reg foto	
ASR13DB	778	K1153	
ASR13DB	779	K1153	
ASR13DB	780	K1153	
ASR13DB	781	K1153	
ASR13DB	782	K1154 Reg foto UDGÅR	
ASR13DB	783	K1154	
ASR13DB	784	K1154	
ASR13DB	785	Arbejdsfoto - CG og MK udgraver grave i Lindegården	
ASR13DB	786	Arbejdsfoto - CG og MK udgraver grave i Lindegården	
ASR13DB	787	Arbejdsfoto - CG og MK udgraver grave i Lindegården	
ASR13DB	788	Arbejdsfoto - CG og MK udgraver grave i Lindegården	
ASR13DB	789	K1155 Reg foto UDGÅR	
ASR13DB	790	K1155	
ASR13DB	791	K1155	
ASR13DB	792	K1155	
ASR13DB	793	K1155	
ASR13DB	794	K1157 Reg foto UDGÅR	
ASR13DB	795	K1157	
ASR13DB	796	K1157	
ASR13DB	797	Arbejdsfoto - MAJ og AC arbejder med totalstation	
ASR13DB	798	Arbejdsfoto - AC med totalstation	
ASR13DB	799	K1156	
ASR13DB	800	K1156 Reg. foto UDGÅR	
ASR13DB	801	Arbejdsfoto - HAM og MK arbejder med begravelser i Lindegården	
ASR13DB	802	K1158 Reg foto UDGÅR	
ASR13DB	803	K1158	
ASR13DB	804	K1155 og K1159 Reg foto UDGÅR	
ASR13DB	805	K1155 og K1159	
ASR13DB	806	K1155 og K1159	
ASR13DB	807	K1155 og K1159	
ASR13DB	808	Detail K38 - Østlig stråbepillefundament N-side af processionsgang - Reg foto UDGÅR	
ASR13DB	809	Detail K38 - Østlig stråbepillefundament N-side af processionsgang	

ASR13DB	810	Detail K38 - Østlig stræbepillefundament N-side af processionsgang m. fotostok	
ASR13DB	811	Detail K38 - Østlig stræbepillefundament N-side af processionsgang	Ø
ASR13DB	812	Detail K38 - Østlig stræbepillefundament N-side af processionsgang m. fotostok	Ø
ASR13DB	813	Arbejdsfoto - CG udgraver grav	S
ASR13DB	814	Arbejdsfoto - CG udgraver grav	S
ASR13DB	815	Arbejdsfoto - CG udgraver grav	
ASR13DB	816	K1155	
ASR13DB	817	K1155	
ASR13DB	818	Detail kalkkule K365 Reg foto UDGÅR	
ASR13DB	819	Detail kalkkule K365	
ASR13DB	820	Detail kalkkule K365	
ASR13DB	821	Detail kalkkule K365	S
ASR13DB	822	K1159 Reg foto UDGÅR	Ø
ASR13DB	823	K1159 Reg foto	N
ASR13DB	824	K1160 Reg foto UDGÅR	
ASR13DB	825	K1160 Reg foto	
ASR13DB	826	K1161	
ASR13DB	827	K1161 Reg foto UDGÅR	
ASR13DB	828	UDGÅR	
ASR13DB	829	UDGÅR	
ASR13DB	830	K1161	
ASR13DB	831	K1161	
ASR13DB	832	K1161	
ASR13DB	833	K1161	
ASR13DB	834	K1161	
ASR13DB	835	K1161	
ASR13DB	836	K1161	
ASR13DB	837	K1161	
ASR13DB	838	Detail kalkkule K364	
ASR13DB	839	Detail kalkkule K364 Reg foto UDGÅR	
ASR13DB	840	Detail kalkkule K364	S
ASR13DB	841	Detail kalkkule K364	
ASR13DB	842	Detail af fundamentsgrøft under N-mur til processionsgang, Reg foto UDGÅR	V
ASR13DB	843	Detail af fundamentsgrøft under N-mur til processionsgang	Oven
ASR13DB	844	Detail af fundamentsgrøft under N-mur til processionsgang	
ASR13DB	845	Detail af fundamentsgrøft under N-mur til processionsgang	Ø
ASR13DB	846	Detail af fundamentsgrøft under N-mur til processionsgang	Ø

ASR13DB	847	K1000 Reg foto UDGÅR	S
ASR13DB	848	K1000 Reg foto	SØ
ASR13DB	849	N-mur til processionsgang	
ASR13DB	850	N-mur til processionsgang	
ASR13DB	851	N-mur til processionsgang	N
ASR13DB	852	N-mur til processionsgang	N
ASR13DB	853	N-mur til processionsgang	NØ
ASR13DB	854	N-mur til processionsgang	NØ
ASR13DB	855	N-mur til processionsgang	SØ
ASR13DB	856	N-mur til processionsgang	SØ
ASR13DB	857	N-mur til processionsgang	S
ASR13DB	858	N-mur til processionsgang	S
ASR13DB	859	N-mur til processionsgang	N
ASR13DB	860	N-mur til processionsgang	S
ASR13DB	861	Detail af fundamentsgrøft under N-mur til processionsgang	S
ASR13DB	862	Detail af fundamentsgrøft under N-mur til processionsgang	S
ASR13DB	863	Detail af fundamentsgrøft under N-mur til processionsgang	Ø
ASR13DB	864	Arbejdsfoto - MAJ og MK udgraver og tegner i vestlig del af felt omkring K1	Ø
ASR13DB	865	Arbejdsfoto - MAJ og MK udgraver og tegner i vestlig del af felt omkring K1	SØ
ASR13DB	866	Arbejdsfoto - MAJ og MK udgraver og tegner i vestlig del af felt omkring K1	
ASR13DB	867	Arbejdsfoto - MAJ og MK udgraver og tegner i vestlig del af felt omkring K1	
ASR13DB	868	K1002 Reg foto UDGÅR	
ASR13DB	869	UDGÅR	
ASR13DB	870	K1002 Reg foto	
ASR13DB	871	UDGÅR	
ASR13DB	872	K1002	
ASR13DB	873	K368 Reg foto UDGÅR	
ASR13DB	874	Grube m. tønde K368 - tømt	
ASR13DB	875	Grube m. tønde K368 - tømt, oversigt	
ASR13DB	876	Arbejdsfoto - HAM udgraver grav	S
ASR13DB	877	Arbejdsfoto - HAM udgraver grav	V
ASR13DB	878	K1162	
ASR13DB	879	K1162	
ASR13DB	880	K1162 Reg foto UDGÅR	
ASR13DB	881	K1162 UDGÅR	
ASR13DB	882	K1162 Reg foto UDGÅR	
ASR13DB	883	K1162 Reg foto	

ASR13DB	884	N-mur til processionsgang K343 Reg foto	UDGÅR
ASR13DB	885	Detail af N-mur til processionsgang K343	
ASR13DB	886	Detail af N-mur til processionsgang K343	
ASR13DB	887	Detail af N-mur til processionsgang K343	V
ASR13DB	888	Detail af N-mur til processionsgang K343	V
ASR13DB	889	Detail af N-mur til processionsgang K343	S
ASR13DB	890	Detail af N-mur til processionsgang K343	S
ASR13DB	891	Stræbepillefundament K6 Reg foto	UDGÅR
ASR13DB	892	Detail Stræbepillefundament K6	S
ASR13DB	893	Detail Stræbepillefundament K6	
ASR13DB	894	Detail Stræbepillefundament K6	Ø
ASR13DB	895	Detail Stræbepillefundament K6	V
ASR13DB	896	K1163	SV
ASR13DB	897	K1163 Reg foto	SØ
ASR13DB	898	K1163	UDGÅR
ASR13DB	899	Arbejdsfoto - 1738 kirkegårdsmur K1 under nedbrydning	
ASR13DB	900	Arbejdsfoto - 1738 kirkegårdsmur K1 under nedbrydning	
ASR13DB	901	Arbejdsfoto - 1738 kirkegårdsmur K1 under nedbrydning	
ASR13DB	902	Arbejdsfoto - 1738 kirkegårdsmur K1 under nedbrydning	
ASR13DB	903	Arbejdsfoto - 1738 kirkegårdsmur K1 under nedbrydning	
ASR13DB	904	Arbejdsfoto - 1738 kirkegårdsmur K1 under nedbrydning	
ASR13DB	905	Arbejdsfoto - 1738 kirkegårdsmur K1 under nedbrydning	
ASR13DB	906	Arbejdsfoto - 1738 kirkegårdsmur K1 under nedbrydning	
ASR13DB	907	Arbejdsfoto - 1738 kirkegårdsmur K1 under nedbrydning	
ASR13DB	908	Arbejdsfoto - 1738 kirkegårdsmur K1 under nedbrydning	
ASR13DB	909	Arbejdsfoto - 1738 kirkegårdsmur K1 under nedbrydning	
ASR13DB	910	Arbejdsfoto - 1738 kirkegårdsmur K1 under nedbrydning	
ASR13DB	911	Arbejdsfoto - 1738 kirkegårdsmur K1 under nedbrydning	
ASR13DB	912	K1164 Reg foto	UDGÅR
ASR13DB	913	K1164 Reg foto	
ASR13DB	914	K1165 Reg foto	UDGÅR
ASR13DB	915	K1165 Reg foto	
ASR13DB	916	K1165	
ASR13DB	917	K1165	
ASR13DB	918	K1165	
ASR13DB	919	K1166 Reg foto	UDGÅR
ASR13DB	920	K1166	
ASR13DB	921	K1166 Reg foto	
ASR13DB	922	Arbejdsfoto - HAM og AC graver kirkegårdsplac i Lindegården	
ASR13DB	923	K1167 Reg foto	UDGÅR
ASR13DB	924	K1167 Reg foto	

ASR13DB	925	K1168 Reg foto UDGÅR	
ASR13DB	926	K1168 Reg foto	
ASR13DB	927	Fotoregistreret opstalt. S-profil i vestlig del af felt syd for kirkegårdsmur (forlængelse af s-profil i "Troels' knold"). (K34,K24, K51, K113, K114, sandfundament K133)	
ASR13DB	928	Fotoregistreret opstalt. S-profil i vestlig del af felt syd for kirkegårdsmur (forlængelse af s-profil i "Troels' knold"). (K34,K24, K51, K113, K114, sandfundament K133)	
ASR13DB	929	K1170, dobbeltgrav	N
ASR13DB	930	K1169	N
ASR13DB	931	K1169, nærfoto af fødder	
ASR13DB	932	K1172 og K1173, to grave skærer hinanden	
ASR13DB	933	Detail af lagfølge op af N-side K1-Kirkegårdsmur/S-mur processionsgang/1200-tals kirkegårdsmur	
ASR13DB	934	Detail af lagfølge op af N-side K1-Kirkegårdsmur/S-mur processionsgang/1200-tals kirkegårdsmur	
ASR13DB	935	Arbejdsfoto - kirkegårdsflag i Lindegården	V
ASR13DB	936	Arbejdsfoto - kirkegårdsflag i Lindegården	V
ASR13DB	937	Arbejdsfoto - kirkegårdsflag i Lindegården	
ASR13DB	938	Arbejdsfoto - kirkegårdsflag i Lindegården	
ASR13DB	939	Arbejdsfoto - Michael graver fundament til processionsgangen	
ASR13DB	940	Arbejdsfoto - Maria og Helene graver kirkegårdsflag i Lindegården	
ASR13DB	941	Arbejdsfoto - Anders graver kirkegårdsflag i Lindegården	
ASR13DB	942	K1174	
ASR13DB	943	K1174	
ASR13DB	944	K1174	
ASR13DB	945	K1174, nærfoto af fraktur på højre underarm	
ASR13DB	946	K1174, nærfoto af fraktur på højre underarm	
ASR13DB	947	Arbejdsfoto - K1174-76 blotlagt omkring stræbepillefundament K6	
ASR13DB	948	K1174-76 blotlagt omkring stræbepillefundament K6	
ASR13DB	949	K1174-76 blotlagt omkring stræbepillefundament K6	
ASR13DB	950	Arbejdsfoto	
ASR13DB	951	Arbejdsfoto - gæster på kanten	
ASR13DB	952	K1174-76 blotlagt omkring stræbepillefundament K6	
ASR13DB	953	K1174-76 blotlagt omkring stræbepillefundament K6	
ASR13DB	954	K1174-76 blotlagt omkring stræbepillefundament K6	
ASR13DB	955	K1174-76 blotlagt omkring stræbepillefundament K6	
ASR13DB	956	K1174-76 blotlagt omkring stræbepillefundament K6	
ASR13DB	957	K1174-76 blotlagt omkring stræbepillefundament K6	
ASR13DB	958	Arbejdsfoto - folk på kanten	
ASR13DB	959	K1175	

ASR13DB	960	K1175	
ASR13DB	961	K1175, nærfoto af femur med fraktur	
ASR13DB	962	K1175, nærfoto af femur med fraktur	
ASR13DB	963	K1175, nærfoto af femur med fraktur	
ASR13DB	964	K1175, nærfoto af femur med fraktur	
ASR13DB	965	K1175, nærfoto af femur med fraktur	
ASR13DB	966	K1175	
ASR13DB	967	K1176	
ASR13DB	968	K1176, nærfoto af tibia med fraktur	
ASR13DB	969	K1176, nærfoto af tibia med fraktur	
ASR13DB	970	K1176, nærfoto af relation til stråbepillefundament K6	
ASR13DB	971	K1176	
ASR13DB	972	Arbejdsfoto - minigraver, sydvest del af felt	
ASR13DB	973	Arbejdsfoto - minigraver, sydvest del af felt	
ASR13DB	974	Arbejdsfoto - minigraver, sydvest del af felt	
ASR13DB	975	Arbejdsfoto - minigraver, sydvest del af felt	
ASR13DB	976	Arbejdsfoto - minigraver, sydvest del af felt	
ASR13DB	977	K1177	
ASR13DB	978	K1177, fragmenteret gravplade henover mave/brystregionen	
ASR13DB	979	K1177, nærfoto af kranie med kridtpibehuller	
ASR13DB	980	Arbejdsfoto - minigraver, sydvest del af felt	
ASR13DB	981	Arbejdsfoto - minigraver, sydvest del af felt	
ASR13DB	982	Arbejdsfoto - minigraver, sydvest del af felt	
ASR13DB	983	K1177	
ASR13DB	984	K1177, nærfoto af kranie med kridtpibehuller	
ASR13DB	985	K1177, nærfoto af kranie med kridtpibehuller	
ASR13DB	986	Arbejdsfoto - minigraver	
ASR13DB	987	Arbejdsfoto - Maria med forstøver	
ASR13DB	988	K1177, østende af grav, uforstyrret	
ASR13DB	989	Arbejdsfoto - Maria tager skelet op i æblekasse	
ASR13DB	990	K1178	
ASR13DB	991	K1179	
ASR13DB	992	K1181	
ASR13DB	993	K1180	
ASR13DB	994	K1180, nærfoto af hænder	
ASR13DB	995	Oversigtsfoto over K1179 og K1180	
ASR13DB	996	K1182	
ASR13DB	997	K1182, nærfoto af rygsøjle med læbedannelse	
ASR13DB	998	K1182, nærfoto af rygsøjle med læbedannelse	
ASR13DB	999	K1183	
ASR13DB	1000	K1183	

ASR13DB	1001	K1184	
ASR13DB	1002	K1185, løse kranier i graven	
ASR13DB	1003	K1186, kisteplade	
ASR13DB	1004	K1187	
ASR13DB	1005	Arbejdsfoto - Christopher og Anders graver grave i processionsgangen (K1185-86)	
ASR13DB	1006	Arbejdsfoto - Christopher og Anders graver grave i processionsgangen (K1185-86)	
ASR13DB	1007	Arbejdsfoto - Christopher graver grav i processionsgangen (K1186)	
ASR13DB	1008	Arbejdsfoto - Sarah registrerer grav	
ASR13DB	1009	K1185, løse kranier i graven	
ASR13DB	1010	Arbejdsfoto - Sarah og Troels graver grav i Lindegården	
ASR13DB	1011	K1086	
ASR13DB	1012	K1086, nærfoto af foldede hænder i skødet	
ASR13DB	1013	K1086	
ASR13DB	1014	K1086, fotogrammetri	
ASR13DB	1015	Arbejdsfoto - totalstation	
ASR13DB	1016	Arbejdsfoto - totalstation	
ASR13DB	1017	K1085	
ASR13DB	1018	K1085	
ASR13DB	1019	K1189	
ASR13DB	1020	K1188	
ASR13DB	1021	K1190	
ASR13DB	1022	Arbejdsfoto - Anders, Christopher og Helene graver processionsgang	
ASR13DB	1023	Arbejdsfoto - Christopher og Helene graver processionsgang	
ASR13DB	1024	K1191 gravplade, fotogrammetri	
ASR13DB	1025	K1191 gravplade, fotogrammetri	
ASR13DB	1026	K1191 skelet, fotogrammetri	
ASR13DB	1027	K1194	
ASR13DB	1028	K1193	
ASR13DB	1029	Arbejdsfoto - Michael graver fundament til processionsgangen	
ASR13DB	1030	Arbejdsfoto - takksom Troels	
ASR13DB	1031	Arbejdsfoto - Anders og Helene graver processionsgang	
ASR13DB	1032	Arbejdsfoto - Sarah og Helene graver processionsgang	
ASR13DB	1033	Arbejdsfoto - Anders og Helene graver processionsgang	
ASR13DB	1034	K1192 - kistelåg med pånittede metalblik bogstaver	
ASR13DB	1035	K1192 - kistelåg med pånittede metalblik bogstaver	
ASR13DB	1036	K1192 - kistelåg med pånittede metalblik bogstaver	
ASR13DB	1037	K1192 - kistelåg med pånittede metalblik bogstaver	
ASR13DB	1038	K1192, kistelåg fotogrammetri	

ASR13DB	1039	Oversigtsfoto, processionsgang	
ASR13DB	1040	Oversigtsfoto, processionsgang	
ASR13DB	1041	Oversigtsfoto, processionsgang	
ASR13DB	1042	Oversigtsfoto, processionsgang	
ASR13DB	1043	Oversigtsfoto, processionsgang	
ASR13DB	1044	Oversigtsfoto, processionsgang	
ASR13DB	1045	Oversigtsfoto, processionsgang	
ASR13DB	1046	Oversigtsfoto, processionsgang	
ASR13DB	1047	Oversigtsfoto, processionsgang	
ASR13DB	1048	Oversigtsfoto, processionsgang	
ASR13DB	1049	Oversigtsfoto, processionsgang	
ASR13DB	1050	Arbejdsfoto - Morten viser Per Kristian Madsen og hustru rundt	
ASR13DB	1051	Arbejdsfoto - Morten viser Per Kristian Madsen og hustru rundt	
ASR13DB	1052	Arbejdsfoto - Morten viser Per Kristian Madsen og hustru rundt	
ASR13DB	1053	Arbejdsfoto - feltet set fra containeren	
ASR13DB	1054	K1092	
ASR13DB	1055	K1196 gravplade, fotogrammetri	
ASR13DB	1056	K1196 øvre del af gravplade	
ASR13DB	1057	K1196 nedre del af gravplade	
ASR13DB	1058	K1196 skelet, fotogrammetri	
ASR13DB	1059	K1196, nærfoto af tæer liggende opad kistegavlen	
ASR13DB	1060	K1195 og K1197	
ASR13DB	1061	Arbejdsfoto - Christopher graver babyskelet i processionsgangen	
ASR13DB	1062	K1200	
ASR13DB	1063	K1199	
ASR13DB	1064	Sydprofil under processionsgangens nordlige murforløb	
ASR13DB	1065	Sydprofil under processionsgangens nordlige murforløb	
ASR13DB	1066	Sydprofil under processionsgangens nordlige murforløb	
ASR13DB	1067	Sydprofil under processionsgangens nordlige murforløb	
ASR13DB	1068	Sydprofil under processionsgangens nordlige murforløb	
ASR13DB	1069	Sydprofil under processionsgangens nordlige murforløb	
ASR13DB	1070	K1072 (?)	
ASR13DB	1071	K1072 (?), nærfoto af kranie	
ASR13DB	1072	K1201	
ASR13DB	1073	K1198	
ASR13DB	1074	K1202	
ASR13DB	1075	Arbejdsfoto - Morten giver is	
ASR13DB	1076	Arbejdsfoto - Morten giver is	
ASR13DB	1077	Arbejdsfoto - Maria renser gravplade (K1203)	
ASR13DB	1078	Arbejdsfoto - Maria renser gravplade (K1203)	
ASR13DB	1079	Arbejdsfoto - Morten renser murværk under kirkegårdsmuren	

ASR13DB	1080	Arbejdsfoto - Christopher og Anders graver	
ASR13DB	1081	K1203 - gravplade	
ASR13DB	1082	K1203 - gravplade, nærfoto af roset fra Ø-ende	
ASR13DB	1083	K1203 - gravplade, nærfoto af Kristus monogram fra V-ende	
ASR13DB	1084	K1203 - gravplade fotogrammetri	
ASR13DB	1085	K1203	
ASR13DB	1086	K1203 - nærbillede af blandet tandsæt	
ASR13DB	1087	K1205	
ASR13DB	1088	K1204	
ASR13DB	1089	Sandfundament syd for kirkegårdsmur	
ASR13DB	1090	Sandfundament syd for kirkegårdsmur	
ASR13DB	1091	Sandfundament syd for kirkegårdsmur	
ASR13DB	1092	Sandfundament syd for kirkegårdsmur	
ASR13DB	1093	Kirkegårdsmur K381, sydside	
ASR13DB	1094	Arbejdsfoto - Sarah, Anders og Christopher graver syd for kirkegårdsmuren	
ASR13DB	1095	Arbejdsfoto - Christopher graver syd for kirkegårdsmuren	
ASR13DB	1096	Arbejdsfoto - Morten bryder kirkegårdsmur ned	
ASR13DB	1097	Arbejdsfoto - Morten bryder kirkegårdsmur ned	
ASR13DB	1098	K1206	
ASR13DB	1099	K1207	
ASR13DB	1100	Oversigtsfoto K1206 og K1207 set fra øst	
ASR13DB	1101	Oversigtsfoto K1206 og K1207 set fra vest	
ASR13DB	1102	Nærbillede K1206 og K1207	
ASR13DB	1103	K1208	
ASR13DB	1104	1200-tals mur (K141) set fra nord	
ASR13DB	1105	1200-tals mur (K141) set fra nord	
ASR13DB	1106	1200-tals mur (K141) set fra nord	
ASR13DB	1107	1200-tals mur (K141) set fra nord	
ASR13DB	1108	K350 og K72	
ASR13DB	1109	K350 og K72	
ASR13DB	1110	K350 og K72	
ASR13DB	1111	K343	
ASR13DB	1112	K343	
ASR13DB	1113	K343	
ASR13DB	1114	K1209	
ASR13DB	1115	K1209 - skitse på skeletark	
ASR13DB	1116	K1210	
ASR13DB	1117	K1211	
ASR13DB	1118	K1212	
ASR13DB	1119	K1212 - nærbillede af hovedregion	

ASR13DB	1120	K1212 - nærbillede af kranium	
ASR13DB	1121	K1212 - nærbillede af kranium	
ASR13DB	1122	K1213	
ASR13DB	1123	K1214	
ASR13DB	1124	profil i processionsgang?	
ASR13DB	1125	K1214	
ASR13DB	1126	K1215	
ASR13DB	1127	K1216 - kisteplade detail	
ASR13DB	1128	K1216 - kisteplade fotogrammatri	
ASR13DB	1129	K1216 - kisteplade fotogrammatri	
ASR13DB	1130	Arbejdsfoto - Troels finder døbefontsfragment	
ASR13DB	1131	Arbejdsfoto - Troels finder døbefontsfragment	
ASR13DB	1132	udgår	
ASR13DB	1133	fragment af døbefont i namur	
ASR13DB	1134	fragment af døbefont i namur	
ASR13DB	1135	Troels med døbefontfragment	
ASR13DB	1136	K1217	
ASR13DB	1137	K1218	
ASR13DB	1138	K1219	
ASR13DB	1139	K1219 - nærfoto af saks	
ASR13DB	1140	K1219 - nærfoto af saks	
ASR13DB	1141	K1219 - nærfoto af saks	
ASR13DB	1142	UDGÅR	
ASR13DB	1143	K1216	
ASR13DB	1144	K1216 - nærbillede af kranium	
ASR13DB	1145	K1216 - nærbillede af kranium	
ASR13DB	1146	K1222	
ASR13DB	1147	K1222	
ASR13DB	1148	Ældste sandfundament set fra øst	
ASR13DB	1149	Ældste sandfundament set fra øst	
ASR13DB	1150	Ældste sandfundament set fra øst	
ASR13DB	1151	Snit i K378 og ældste sandfundament set fra øst	
ASR13DB	1152	Ældste sandfundament set fra nord	
ASR13DB	1153	Ældste sandfundament set fra nord	
ASR13DB	1154	Ældste sandfundament set fra øst - målestok	
ASR13DB	1155	Ældste sandfundament set fra øst - målestok	
ASR13DB	1156	K1220	
ASR13DB	1157	Nedgravninger (?) i ældste sandfundament set fra vest	
ASR13DB	1158	Ældste sandfundament set fra øst	
ASR13DB	1159	Ældste sandfundament set fra øst	
ASR13DB	1160	Nedgravninger (?) i ældste sandfundament set fra SV	

ASR13DB	1161	Nedgravninger (?) i ældste sandfundament set fra SV	
ASR13DB	1162	Nedgravninger (?) i ældste sandfundament set fra vest	
ASR13DB	1163	Nedgravninger (?) i ældste sandfundament set fra vest	
ASR13DB	1164	K1221 (x1221 og x1223)	
ASR13DB	1165	K1221 (x1221 og x1223)	
ASR13DB	1166	K1221 (x1221 og x1223)	
ASR13DB	1167	K1221 (x1221 og x1223)	
ASR13DB	1168	K1221 fotoopmåling	
ASR13DB	1169	x800, K1221	
ASR13DB	1170	x1223 fotoopmåling	
ASR13DB	1171	K1221 (x1221 og x1223)	
ASR13DB	1172	K1221 (x1221 og x1223)	
ASR13DB	1173	K1224	
ASR13DB	1174	K1225	
ASR13DB	1175	Arbejdsfoto - MK	
ASR13DB	1176	K1226 - oversigtsfoto	
ASR13DB	1177	K1226 - oversigtsfoto	
ASR13DB	1178	K1226 - fotogrammetri	
ASR13DB	1179	K1228	
ASR13DB	1180	K1229 - oversigtsfoto	
ASR13DB	1181	K1229 - nærbillede af kranium	
ASR13DB	1182	K1229 - fotogrammetri	
ASR13DB	1183	Arbejdsbillede - TBJ og MAJ har faglig diskussion	
ASR13DB	1184	K1230 - oversigtsbillede	
ASR13DB	1185	K1230 - kistedekoration, fotogrammetri	
ASR13DB	1186	K1230 - detalje af kistedekoration, fotogrammetri	
ASR13DB	1187	K1231	
ASR13DB	1188	K1232	
ASR13DB	1189	K1230 - oversigtsbillede	
ASR13DB	1190	K1230 - fotogrammetri	
ASR13DB	1191	K1233	
ASR13DB	1192	K1234	
ASR13DB	1193	K1234	
ASR13DB	1194	K1236	
ASR13DB	1195	K1237	
ASR13DB	1196	Arbejdsbillede - Leth henter jord	
ASR13DB	1197	Arbejdsbillede - TBJ, FG, ACC	
ASR13DB	1198	Arbejdsbillede - jordflytning (TBJ, FG, ACC)	
ASR13DB	1199	Arbejdsbillede - jordflytning (TBJ, FG, ACC)	
ASR13DB	1200	Arbejdsbillede - jordflytning (TBJ, FG)	
ASR13DB	1201	Affaldskasse i syddel af felt	

ASR13DB	1202	K1238	
ASR13DB	1203	Afrømning af østdel af felt/rykind	
ASR13DB	1204	Afrømning af østdel af felt/rykind	
ASR13DB	1205	Vejlag i rykind	
ASR13DB	1206	Vejlag i rykind	
ASR13DB	1207	Afrømning af østdel af felt/rykind - del af 1850 fabrikken	
ASR13DB	1208	Del af 1850 fabrikken	
ASR13DB	1209	Afrømning i østdel af felt - TBJ	
ASR13DB	1210	Profil mod Sønderportsgade, moderne grøft + 1850 mur	
ASR13DB	1211	Arbejdsbillede - jordflytning (MS, TBJ, Herluf)	
ASR13DB	1212	Arbejdsbillede - jordflytning (Mette Sørensen, MS, MK)	
ASR13DB	1213	Arbejdsbillede - jordflytning (HAM)	
ASR13DB	1214	Arbejdsbillede - jordflytning oversigtsbillede	
ASR13DB	1215	Oversigtsbillede, stræbepille K402 i forgrunden	
ASR13DB	1216	Stræbepille K402	
ASR13DB	1217	Stræbepille K402	
ASR13DB	1218	Stræbepille K402	
ASR13DB	1219	Stræbepille K402, reg foto	
ASR13DB	1220	Fundamentssten under stræbepille K402	
ASR13DB	1221	Fundamentssten under stræbepille K402	
ASR13DB	1222	Fundament til stræbepille K402, set fra nord	
ASR13DB	1223	K1239	
ASR13DB	1224	Arbejdsfoto - skeletgravning i Lindegården under turistbevågning (Mette Sørensen, MK, HAM)	
ASR13DB	1225	K1241	
ASR13DB	1226	K404	
ASR13DB	1227	K404	
ASR13DB	1228	Arbejdsbillede - der kigges efter runer (MS, TBJ, ACC, Mette Sørensen)	
ASR13DB	1229	Arbejdsbillede - der kigges efter runer (MS, TBJ, ACC, Mette Sørensen)	
ASR13DB	1230	Arbejdsbillede - der kigges efter runer (MS, TBJ, ACC, Mette Sørensen)	
ASR13DB	1231	K1240	
ASR13DB	1232	Arbejdsbillede - maskinel optømning af fundamentsgrøft til processionsgang (TBJ, Flemming, 'Leth')	
ASR13DB	1233	Arbejdsbillede - maskinel optømning af fundamentsgrøft til processionsgang (TBJ, Flemming, 'Leth')	
ASR13DB	1234	Arbejdsbillede - registrering af processionsgang (ACC)	
ASR13DB	1235	Arbejdsbillede - maskinel optømning af fundamentsgrøft til processionsgang (TBJ, 'Leth')	

ASR13DB	1236	Træ?	
ASR13DB	1237	Træ?	
ASR13DB	1238	K1242	
ASR13DB	1239	Arbejdsbillede - optømning af fundament til stræbepille K402 (MK, ACC, TBJ, 'Leth')	
ASR13DB	1240	Arbejdsbillede - optømning af fundament til stræbepille K402 (ACC, TBJ)	
ASR13DB	1241	K1243, helet traume øverst på kraniekalotten	
ASR13DB	1242	K1243, helet traume øverst på kraniekalotten	
ASR13DB	1243	K1243, helet traume øverst på kraniekalotten	
ASR13DB	1244	Arbejdsbillede - bundkote af fundament til stræbepille K402 (ACC, MK)	
ASR13DB	1245	K1243	
ASR13DB	1246	K18, profil	
ASR13DB	1247	K18, profil	
ASR13DB	1248	Arbejdsfoto, ACC + MK nivellerer bund af stræbepillefundament	
ASR13DB	1249	Oversigtsfotos fra overetage på domkirkens kapeller	
ASR13DB	1250	Oversigtsfotos fra overetage på domkirkens kapeller	
ASR13DB	1251	Oversigtsfotos fra overetage på domkirkens kapeller	N
ASR13DB	1252	Oversigtsfotos fra overetage på domkirkens kapeller	N
ASR13DB	1253	K1244	N
ASR13DB	1254	K1245	N
ASR13DB	1255	K1246	
ASR13DB	1256	Arbejdsfotos, telt bliver konstrueret og rejst	
ASR13DB	1257	Arbejdsfotos, telt bliver konstrueret og rejst	
ASR13DB	1258	Arbejdsfotos, telt bliver konstrueret og rejst	
ASR13DB	1259	Arbejdsfotos, telt bliver konstrueret og rejst	
ASR13DB	1260	Arbejdsfotos, telt bliver konstrueret og rejst	
ASR13DB	1261	Arbejdsfotos, telt bliver konstrueret og rejst	
ASR13DB	1262	Arbejdsfotos, telt bliver konstrueret og rejst	
ASR13DB	1263	Arbejdsfotos, telt bliver konstrueret og rejst	
ASR13DB	1264	Arbejdsfotos, telt bliver konstrueret og rejst	
ASR13DB	1265	Arbejdsfotos, telt bliver konstrueret og rejst	
ASR13DB	1266	Arbejdsfotos, telt bliver konstrueret og rejst	
ASR13DB	1267	Arbejdsfotos, telt bliver konstrueret og rejst	
ASR13DB	1268	Arbejdsfotos, telt bliver konstrueret og rejst	
ASR13DB	1269	K1247	
ASR13DB	1270	K1248	
ASR13DB	1271	K1249	
ASR13DB	1272	K1250	

ASR13DB	1273	K1251	
ASR13DB	1274	K1252	
ASR13DB	1275	K1253	
ASR13DB	1276	K1254	
ASR13DB	1277	Opstaltsfoto K1 Østlig del	
ASR13DB	1278	Opstaltsfoto K1 Østlig del	
ASR13DB	1279	K420, trappe fra Ryk Ind ned til kirkegård	N
ASR13DB	1280	K420, trappe fra Ryk Ind ned til kirkegård	N
ASR13DB	1281	K420, trappe fra Ryk Ind ned til kirkegård	N
ASR13DB	1282	K1255	Ø
ASR13DB	1283	K1256	V
ASR13DB	1284	Sydside af K1 Østlig del	
ASR13DB	1285	Sydside af K1 Østlig del	
ASR13DB	1286	Sydside af K1 Østlig del	S
ASR13DB	1287	Detalje foto af lodfuge mellem 1738-mur og ældre mur - sydside af K1 Østlig del	S
ASR13DB	1288	K1258	S
ASR13DB	1289	K1257	S
ASR13DB	1290	K1259	
ASR13DB	1291	K1260	
ASR13DB	1292	K1261	
ASR13DB	1293	K1262	
ASR13DB	1294	K1263	
ASR13DB	1295	UDGÅR	
ASR13DB	1296	Fotoopstalt af K1 - Kirkegårdsmur, sydside - vestlig del	
ASR13DB	1297	Fotoopstalt af K1 - Kirkegårdsmur, sydside - vestlig del	
ASR13DB	1298	Foto registrering af K420 - Kirkegårdstrappe. V - Profil	S
ASR13DB	1299	Foto registrering af K420 - Kirkegårdstrappe. V - Profil	S
ASR13DB	1300	Foto registrering af K420 - Kirkegårdstrappe. Detalje af trin-fase	V
ASR13DB	1301	Foto registrering af K420 - Kirkegårdstrappe. Detalje af trin-fase	V
ASR13DB	1302	Foto registrering af K420 - Kirkegårdstrappe. Detalje af trin-fase	N
ASR13DB	1303	Foto registrering af K420 - Kirkegårdstrappe	V
ASR13DB	1304	Foto registrering af K420 - Kirkegårdstrappe	V
ASR13DB	1305	Foto registrering af K420 - Kirkegårdstrappe	N
ASR13DB	1306	K1265	Ø
ASR13DB	1307	Arbejdsfoto, østlige del af processionsgang (HAM, MK, MF, TBJ)	NØ
ASR13DB	1308	K1264	
ASR13DB	1309	K420 - Kirkegårdstrappe - NV hjørne af Færistens tre faser	
ASR13DB	1310	K420 - Kirkegårdstrappe - NV hjørne af Færistens tre faser	
ASR13DB	1311	K420 - Kirkegårdstrappe - NV hjørne af Færistens tre faser	NV

ASR13DB	1312	K420 - Kirkegårdstrappe - NV hjørne af Færistens tre faser	V
ASR13DB	1313	K420 - Kirkegårdstrappe - NV hjørne af Færistens tre faser	V
ASR13DB	1314	K420 - Kirkegårdstrappe - NV hjørne af Færistens tre faser	N
ASR13DB	1315	K420 - Kirkegårdstrappe - NV hjørne af Færistens tre faser	N
ASR13DB	1316	K420 - Kirkegårdstrappe - NV hjørne af Færistens tre faser	N
ASR13DB	1317	K420 - Kirkegårdstrappe - NV hjørne af Færistens tre faser	N
ASR13DB	1318	K420 - Kirkegårdstrappe - NV hjørne af Færistens tre faser	NV
ASR13DB	1319	K420 - Kirkegårdstrappe - NV hjørne af Færist - profilaf fase 1 + 2	N
ASR13DB	1320	K1266	NV
ASR13DB	1321	K1267, gravplade	V
ASR13DB	1322	K1269	
ASR13DB	1323	K1268	
ASR13DB	1324	K420 - Kirkegårdstrappe - Fase 1 + 2 + 3 i færist	
ASR13DB	1325	K420 - Kirkegårdstrappe - Fase 1 + 2 + 3 i færist	
ASR13DB	1326	K420 - Kirkegårdstrappe - Fase 1 + 2 + 3 i færist	Ø
ASR13DB	1327	K420 - Kirkegårdstrappe - Fase 1 + 2 + 3 i færist	Ø
ASR13DB	1328	K420 - Kirkegårdstrappe - Fase 1 + 2 + 3 i færist	Ø
ASR13DB	1329	K1267	N
ASR13DB	1330	K420 - Kirkegårdstrappe - Fase 1 + 2 + 3 i færist	N
ASR13DB	1331	K420 - Kirkegårdstrappe - Fase 1 + 2 + 3 i færist - Behugning af fase 1 færist	
ASR13DB	1332	Arbejdsfoto, nedrivning af kirkegårdstrappe (TBJ)	Ø
ASR13DB	1333	Arbejdsfoto, nedrivning af kirkegårdstrappe (TBJ)	Ø
ASR13DB	1334	Arbejdsfoto, nedrivning af kirkegårdstrappe (TBJ)	
ASR13DB	1335	K420 - Kirkegårdstrappe - Fase 1 + 2 + 3 i færist	
ASR13DB	1336	K420 - Kirkegårdstrappe - Fase 1 + 2 + 3 i færist	
ASR13DB	1337	K420 - Kirkegårdstrappe - Fase 1 + 2 + 3 i færist - Behugning af fase 1 færist	Ø
ASR13DB	1338	K420 - Kirkegårdstrappe - Fase 1 + 2 + 3 i færist - Behugning af fase 1 færist	N
ASR13DB	1339	K420 - Kirkegårdstrappe - Fundamentssten til fase 3 færist	Ø
ASR13DB	1340	K420 - Kirkegårdstrappe - Fundamentssten til fase 3 færist	Ø
ASR13DB	1341	K420 - Kirkegårdstrappe - Fundamentssten til fase 3 færist	Ø
ASR13DB	1342	Fotoreg af brolægning K424 - Nordlig del	Ø
ASR13DB	1343	Fotoreg af brolægning K424 - Sydlig del	Ø
ASR13DB	1344	Sydside af K1 Østlig del	
ASR13DB	1345	Sydside af K1 Østlig del - sammenstød mellem K1 og 1300-tals kældermur	
ASR13DB	1346	Arbejdsfoto - nedrivning af K1 østlig del (FG + TBJ)	
ASR13DB	1347	Arbejdsfoto - nedrivning af K1 østlig del (FG + TBJ)	

ASR13DB	1348	Arbejdsfoto - nedrivning af K1 østlig del (FG + TBJ)	
ASR13DB	1349	Arbejdsfoto - nedrivning af K1 østlig del (FG + TBJ)	
ASR13DB	1350	Arbejdsfoto - nedrivning af K1 østlig del (FG + TBJ)	
ASR13DB	1351	Arbejdsfoto - nedrivning af K1 østlig del (FG)	
ASR13DB	1352	Arbejdsfoto - nedrivning af K1 østlig del (FG + TBJ)	
ASR13DB	1353	Arbejdsfoto - nedrivning af K1 østlig del (FG + TBJ)	
ASR13DB	1354	K1270	
ASR13DB	1355	K1270	
ASR13DB	1356	K1270	
ASR13DB	1357	K1270	
ASR13DB	1358	K1270	
ASR13DB	1359	K1270	
ASR13DB	1360	K1270 Bronzetråd	
ASR13DB	1361	K1270 Bronzetråd	
ASR13DB	1362	K1277	
ASR13DB	1363	K1277	
ASR13DB	1364	K1277	
ASR13DB	1365	K1277	
ASR13DB	1366	K1277	
ASR13DB	1367	K1277	
ASR13DB	1368	K1271	
ASR13DB	1369	Arbejdsfoto - MS renser færismur	
ASR13DB	1370	Arbejdsfoto - MS renser færismur	
ASR13DB	1371	Arbejdsfoto - MF graver begravelse	
ASR13DB	1372	Arbejdsfoto - MS + TBJ renser mur i 1300-tals kælder	
ASR13DB	1373	K1272/K1273	
ASR13DB	1374	K1272/K1273	
ASR13DB	1375	K1274	
ASR13DB	1376	K1275	
ASR13DB	1377	K1277 - Monogram	
ASR13DB	1378	K1277 - Monogram	
ASR13DB	1379	K1277 - Gravplade med årstallet 1712	
ASR13DB	1380	K1277 - fotoreg	
ASR13DB	1381	K424	
ASR13DB	1382	K424	
ASR13DB	1383	K424	N
ASR13DB	1384	K424	V
ASR13DB	1385	K424 - Reg foto	V
ASR13DB	1386	K1278	S
ASR13DB	1387	K1278 - detailfoto kranium	
ASR13DB	1388	K1278 - detailfoto kranium	

ASR13DB	1389	K121 og K122 - profil set fra vest	
ASR13DB	1390	K121 og K122 - profil set fra vest	
ASR13DB	1391	K121 og K122 - profil set fra vest	
ASR13DB	1392	K121 og K122 - profil set fra oven	
ASR13DB	1393	K1279 - detailfoto af kisteplade	
ASR13DB	1394	K1279	
ASR13DB	1395	K1279 - oversigtsbillede	
ASR13DB	1396	K1271	
ASR13DB	1397	K1271	
ASR13DB	1398	Arbejdsfoto - SH og Flemming	
ASR13DB	1399	K1280	
ASR13DB	1400	Øst del af felt set fra nord	
ASR13DB	1401	Øst del af felt ved rykind	
ASR13DB	1402	Øst del af felt ved rykind	
ASR13DB	1403	Øst del af felt set fra syd	
ASR13DB	1404	K1281 og K1279 - oversigtsfoto	
ASR13DB	1405	K1281 og K1279 - oversigtsfoto	
ASR13DB	1406	K1281	
ASR13DB	1407	K121 og K122 - profil set fra NV	
ASR13DB	1408	K121 og K122 - profil set fra oven	
ASR13DB	1409	K121 og K122 - profil set fra vest	
ASR13DB	1410	K430	
ASR13DB	1411	Oversigtsbillede - grave i østlig del af processionsgang set fra øst	
ASR13DB	1412	Oversigtsbillede - grave i østlig del af processionsgang set fra NV	
ASR13DB	1413	Oversigtsbillede - grave i østlig del af processionsgang set fra vest	
ASR13DB	1414	Oversigtsbillede - grave i østlig del af processionsgang set fra SV	
ASR13DB	1415	K1284	
ASR13DB	1416	K1284	
ASR13DB	1417	K1283	
ASR13DB	1418	K1283	
ASR13DB	1419	K1283 - detailfoto af fødder	
ASR13DB	1420	K1285	
ASR13DB	1421	K1285	
ASR13DB	1422	K1286	
ASR13DB	1423	K1286	
ASR13DB	1424	K1287	
ASR13DB	1425	K1287	
ASR13DB	1426	K1288	
ASR13DB	1427	K1288	
ASR13DB	1428	K1289	
ASR13DB	1429	K1291	

ASR13DB	1430	K1291	
ASR13DB	1431	K1292	
ASR13DB	1432	K1292	
ASR13DB	1433	K1292 - beautyshot	
ASR13DB	1434	K1292 - beautyshot	
ASR13DB	1435	K438	
ASR13DB	1436	K1290 og K1293 - oversigtsbillede	
ASR13DB	1437	K1290 og K1293 - oversigtsbillede	
ASR13DB	1438	K1290	
ASR13DB	1439	K1290	
ASR13DB	1440	K1293	
ASR13DB	1441	K1293	
ASR13DB	1442	K1296	
ASR13DB	1443	Arbejdsbillede - MK	
ASR13DB	1444	K1298	
ASR13DB	1445	K1298	
ASR13DB	1446	K1294	
ASR13DB	1447	K1295	
ASR13DB	1448	K1294 og K1295 - oversigtsbillede	
ASR13DB	1449	K1294 og K1295 - oversigtsbillede	
ASR13DB	1450	Østdel af felt ved rykind - set fra nord	
ASR13DB	1451	Østdel af felt ved rykind - set fra nord	
ASR13DB	1452	Østdel af felt ved rykind - set fra nord	
ASR13DB	1453	Østdel af felt ved rykind - set fra syd	
ASR13DB	1454	Østdel af felt ved rykind - set fra syd	
ASR13DB	1455	Østdel af felt ved rykind - set fra syd	
ASR13DB	1456	Østdel af felt ved rykind - set fra SV	
ASR13DB	1457	Østdel af felt ved rykind - set fra syd	
ASR13DB	1458	Gulvlag i 1300-tals kælder ved rykind - set fra øst	
ASR13DB	1459	Gulvlag i 1300-tals kælder ved rykind - set fra øst	
ASR13DB	1460	Gulvlag i 1300-tals kælder ved rykind - set fra øst	
ASR13DB	1461	K1299	
ASR13DB	1462	K1299	
ASR13DB	1463	K1300	
ASR13DB	1464	K1300	
ASR13DB	1465	K1297	
ASR13DB	1466	K1297	
ASR13DB	1467	K1301 og 1302 - fotogrammati	
ASR13DB	1468	K1301 og 1302 - fotogrammati	
ASR13DB	1469	K1303	
ASR13DB	1470	K1304	

ASR13DB	1471	K1305	
ASR13DB	1472	K1305	
ASR13DB	1473	K1307	
ASR13DB	1474	K1307	
ASR13DB	1475	K1306	
ASR13DB	1476	K1306	
ASR13DB	1477	Arbejdsbillede - MF, MAJ, MH, MK	
ASR13DB	1478	Arbejdsbillede - SH	
ASR13DB	1479	K1308	
ASR13DB	1480	K1309	
ASR13DB	1481	K1311	
ASR13DB	1482	K1310	
ASR13DB	1483	K1312	
ASR13DB	1484	K1314	
ASR13DB	1485	K1315	
ASR13DB	1486	K1316	
ASR13DB	1487	K1317	
ASR13DB	1488	K191 og K192 - Fundament til senmiddelalderlig omsætning af 1300-tals kælders østdel - set fra nord	
ASR13DB	1489	K191 og K192 - Fundament til senmiddelalderlig omsætning af 1300-tals kælders østdel - set fra nord	
ASR13DB	1490	K191 og K192 - Fundament til senmiddelalderlig omsætning af 1300-tals kælders østdel - set fra syd	
ASR13DB	1491	K191 og K192 - Fundament til senmiddelalderlig omsætning af 1300-tals kælders østdel - set fra syd	
ASR13DB	1492	K191 og K192 - Fundament til senmiddelalderlig omsætning af 1300-tals kælders østdel - set fra syd	
ASR13DB	1493	K192 - fundamentssten	
ASR13DB	1494	K191 og K192 - Fundament til senmiddelalderlig omsætning af 1300-tals kælders østdel - set fra NØ	
ASR13DB	1495	K441 - pælespor i lerpakning	
ASR13DB	1496	K192 - Fundamentssten	
ASR13DB	1497	K192 - Fundamentssten	
ASR13DB	1498	K192 - fundamentssten	
ASR13DB	1499	K441 - pælespor i lerpakning	
ASR13DB	1500	K192 - fundamentssten	
ASR13DB	1501	K192 - fundamentssten	
ASR13DB	1502	K191 og K192 - Fundament til senmiddelalderlig omsætning af 1300-tals kælders østdel - set fra NV	
ASR13DB	1503	K1318	
ASR13DB	1504	K1319	

ASR13DB	1505	K1319	
ASR13DB	1506	K1320	
ASR13DB	1507	Arbejdsbillede - MN	
ASR13DB	1508	Arbejdsbillede - HAM, MS, MF	
ASR13DB	1509	Arbejdsbillede - SH i 1300-tals kælder	
ASR13DB	1510	K1321	
ASR13DB	1511	K1321	
ASR13DB	1512	K1323	
ASR13DB	1513	K1327	
ASR13DB	1514	K1327	
ASR13DB	1515	Arbejdsbillede - MAJ afrenser muret grav (K1332)	
ASR13DB	1516	Arbejdsbillede - MAJ og MK afrenser K1331 og K1332	
ASR13DB	1517	Arbejdsbillede - MAJ og MK afrenser K1331 og K1332	
ASR13DB	1518	K1329	
ASR13DB	1519	K1329	
ASR13DB	1520	K1330	
ASR13DB	1521	K1330	
ASR13DB	1522	K1328 (x1326 og x1328)	
ASR13DB	1523	Oversigtsbillede - K1331 og K1332 set fra nord	
ASR13DB	1524	Oversigtsbillede - K1331 og K1332 set fra nord	
ASR13DB	1525	Oversigtsbillede - K1331 og K1332 set fra NV	
ASR13DB	1526	Oversigtsbillede - K1331 og K1332 set fra øst	
ASR13DB	1527	Oversigtsbillede - K1331 og K1332 set fra øst	
ASR13DB	1528	Oversigtsbillede - K1331 set fra øst	
ASR13DB	1529	Oversigtsbillede - K1331 set fra NV	
ASR13DB	1530	Oversigtsbillede - K1331 set fra nord	
ASR13DB	1531	Arbejdsbillede - MN	
ASR13DB	1532	Arbejdsbillede - SH	
ASR13DB	1533	K1331 - kistelåg, fotogrammati	
ASR13DB	1534	K1332 - muret grav, fotogrammati	
ASR13DB	1535	K1324	
ASR13DB	1536	Arbejdsbillede - MF, MN, MK, HAM og Mikkel	
ASR13DB	1537	Arbejdsbillede - Mikkel, HAM, MK, MN	
ASR13DB	1538	K1331 - kiste, fotogrammati	
ASR13DB	1539	K1331 - oversigtbillede	
ASR13DB	1540	K1331 - oversigtbillede	
ASR13DB	1541	Stemmingsbillede - holdet beundrer grave	
ASR13DB	1542	K1331 - oversigtbillede	
ASR13DB	1543	Arbejdsbillede - Flemming og MK tømmer kiste	
ASR13DB	1544	Arbejdsbillede - Flemming og MK tømmer kiste	
ASR13DB	1545	Arbejdsbillede - MK tømmer kiste	

ASR13DB	1546	Arbejdsbillede - MK tømmer kiste	
ASR13DB	1547	Arbejdsbillede - MK tømmer kiste	
ASR13DB	1548	Arbejdsbillede - Flemming og MK tømmer kiste	
ASR13DB	1549	K1331 - oversigtbillede	
ASR13DB	1550	K1331 - oversigtbillede	
ASR13DB	1551	K1331 - skelet, fotogrammati	
ASR13DB	1552	K1331 - detailfoto	
ASR13DB	1553	K1331 - detailfoto	
ASR13DB	1554	K1331 - detailfoto	
ASR13DB	1555	K1331 - detailfoto	
ASR13DB	1556	K1331 - detailfoto	
ASR13DB	1557	K1331 - detailfoto	
ASR13DB	1558	K1331 - detailfoto	
ASR13DB	1559	K1331 - detailfoto	
ASR13DB	1560	K1331 - detailfoto	
ASR13DB	1561	K442	
ASR13DB	1562	K442	
ASR13DB	1563	K444 (konstruktion) og K445 (fyld)	
ASR13DB	1564	Oversigtsbillede - K1331 og K6 (slyngværk fra stræbepillefundament i bund af muret grav)	
ASR13DB	1565	K6 - slyngværk fra stræbepillefundament i bund af muret grav	
ASR13DB	1566	Oversigtsbillede - K1331 og K6 (slyngværk fra stræbepillefundament i bund af muret grav)	
ASR13DB	1567	K6 - slyngværk fra stræbepillefundament i bund af muret grav	
ASR13DB	1568	K6 - slyngværk fra stræbepillefundament i bund af muret grav - fotogrammati	
ASR13DB	1569	P39	
ASR13DB	1570	P39	
ASR13DB	1571	K444	
ASR13DB	1572	K444	
ASR13DB	1573	K442	
ASR13DB	1574	K442	
ASR13DB	1575	Oversigtsbillede - K1333 og K1331 set fra øst	
ASR13DB	1576	Oversigtsbillede - K1333 og K1331 set fra NØ	
ASR13DB	1577	Oversigtsbillede - K1333 og K1331 set fra vest	
ASR13DB	1578	Oversigtsbillede - K1333 og K1331 set fra nord	
ASR13DB	1579	Oversigtsbillede - K1333 og K1331 set fra NØ	
ASR13DB	1580	K1334	
ASR13DB	1581	K1334	
ASR13DB	1582	K1335	
ASR13DB	1583	K1335	

ASR13DB	1584	K1333 - fotogramatri	
ASR13DB	1585	K1333 - fotogramatri	
ASR13DB	1586	K1336	
ASR13DB	1587	K1336	
ASR13DB	1588	K1325	
ASR13DB	1589	Oversigtsbillede - K1332 og K1331 (tømte kister) set fra øst	
ASR13DB	1590	Oversigtsbillede - K1332 og K1331 (tømte kister) set fra øst	
ASR13DB	1591	Oversigtsbillede - K1332 og K1331 (tømte kister) set fra nord	
ASR13DB	1592	Oversigtsbillede - K1332 og K1331 (tømte kister) set fra NØ	
ASR13DB	1593	Oversigtsbillede - K1332 og K1331 (tømte kister) set fra vest	
ASR13DB	1594	K1337	
ASR13DB	1595	K1332 (tømt) set fra øst	
ASR13DB	1596	K1332 (tømt) set fra SØ	
ASR13DB	1597	K1332 (tømt) - fotogramatri	
ASR13DB	1598	K1332 (tømt) - fotogramatri	
ASR13DB	1599	K1338	
ASR13DB	1600	K1338	
ASR13DB	1601	K1339	
ASR13DB	1602	K1339	
ASR13DB	1603	K1340	
ASR13DB	1604	K1340	
ASR13DB	1605	K1341	
ASR13DB	1606	K1342	
ASR13DB	1607	K1343	
ASR13DB	1608	K1344	
ASR13DB	1609	K1344	
ASR13DB	1610	K1345	
ASR13DB	1611	K1345	
ASR13DB	1612	K1346 og K1347	
ASR13DB	1613	K1348	
ASR13DB	1614	Kulturlagsrest under brolægning i østlig del af processionsgang set fra nord	
ASR13DB	1615	Kulturlagsrest i østlig del af processionsgang set fra vest	
ASR13DB	1616	Østlig del af processionsgang set fra øst	
ASR13DB	1617	Østlig del af processionsgang set fra vest	
ASR13DB	1618	Østlig del af processionsgang set fra vest	
ASR13DB	1619	K1349	
ASR13DB	1620	K1349	
ASR13DB	1621	K1350	
ASR13DB	1622	K1350	
ASR13DB	1623	K1351	

ASR13DB	1624	K1352	
ASR13DB	1625	K1353	
ASR13DB	1626	K1353	
ASR13DB	1627	K1355	
ASR13DB	1628	K1356	
ASR13DB	1629	K1354	
ASR13DB	1630	K1357	
ASR13DB	1631	K1358	
ASR13DB	1632	K1360	
ASR13DB	1633	K1359	
ASR13DB	1634	K1363?	
ASR13DB	1635	K1363	
ASR13DB	1636	K1361	
ASR13DB	1637	Bevarede kister K1362 + K1363, foto til fotogrammetri	
ASR13DB	1638	Bevarede kister K1362 + K1363, foto til fotogrammetri	
ASR13DB	1639	Bevarede kister K1362 + K1363, skitse til fotogrammetri	
ASR13DB	1640	MF med kistelåg	
ASR13DB	1641	K1364	
ASR13DB	1642	K1366	
ASR13DB	1643	K1362, detalje af kiste	
ASR13DB	1644	K1362, detalje af kiste	
ASR13DB	1645	Arbejdsfoto, MF	
ASR13DB	1646	K1367	
ASR13DB	1647	S-side af nordmur i østlig del af 1300-tals kælder	
ASR13DB	1648	V-side af nordlig halvdel af østmur i 1300-tals kælder	
ASR13DB	1649	V-side af sydlig halvdel af østmur i 1300-tals kælder	
ASR13DB	1650	N-side af sydmur i østlig del af 1300-tals kælder (trappe)	
ASR13DB	1651	Detalje af inderside af SØ-hjørne i 1300-tals kælder. Sammenstød mellem trappe og senmiddelalderlig ombygning	
ASR13DB	1652	Detalje af inderside af SØ-hjørne i 1300-tals kælder. Sammenstød mellem trappe og senmiddelalderlig ombygning	
ASR13DB	1653	K1368	
ASR13DB	1654	K1368	
ASR13DB	1655	K1369	
ASR13DB	1656	Reg foto af S-side af nordmur i østlig del af 1300-tals kælder	
ASR13DB	1657	K1371	
ASR13DB	1658	K1372	
ASR13DB	1659	K1373	
ASR13DB	1660	K1373, detalje af kisteplade	
ASR13DB	1661	Arbejdsfoto, BG	
ASR13DB	1662	K1374	

ASR13DB	1663	K1373	
ASR13DB	1664	K1375	
ASR13DB	1665	P40 Træ fra kiste	
ASR13DB	1666	P40 Træ fra kiste	
ASR13DB	1667	K1376	
ASR13DB	1668	Reg foto af V-side af nordlig halvdel af østmur i 1300-tals kælder	
ASR13DB	1669	Reg foto af V-side af nordlig halvdel af østmur i 1300-tals kælder	
ASR13DB	1670	Reg foto af V-side af sydlig halvdel af østmur i 1300-tals kælder	
ASR13DB	1671	Reg foto af V-side af sydlig halvdel af østmur i 1300-tals kælder	
ASR13DB	1672	K1377	
ASR13DB	1673	Reg foto af N-side af østlig del af sydmur i 1300-tals kælder (trappe)	
ASR13DB	1674	Reg foto af N-side af østlig del af sydmur i 1300-tals kælder (trappe)	
ASR13DB	1675	K1378	
ASR13DB	1676	K1379	
ASR13DB	1677	K1380	
ASR13DB	1678	K1381	
ASR13DB	1679	K1382	
ASR13DB	1680	K1383	
ASR13DB	1681	K1384	
ASR13DB	1682	K1385	
ASR13DB	1683	K1386	
ASR13DB	1684	K1387	
ASR13DB	1685	K1388	
ASR13DB	1686	K1389	
ASR13DB	1687	K1370	
ASR13DB	1688	K1390	
ASR13DB	1689	K1391	
ASR13DB	1690	Murkrone SØ-hjørne af 1300-tals kælder	
ASR13DB	1691	Murkrone Ø-mur i 1300-tals kælder	
ASR13DB	1692	Konstruktionsgrøft på nordsiden af østlæg del af 1300-tals kælder. Til senmiddelalderlig ombygning	Ø
ASR13DB	1693	Konstruktionsgrøft på nordsiden af østlæg del af 1300-tals kælder. Til senmiddelalderlig ombygning	Ø
ASR13DB	1694	K1392	V
ASR13DB	1695	K1393	N
ASR13DB	1696	K1394	
ASR13DB	1697	K1395	
ASR13DB	1698	Konstruktionsgrøft på nordsiden af østlæg del af 1300-tals kælder. Til senmiddelalderlig ombygning	

ASR13DB	1699	N-side af østlig del af nordmur i 1300-tals kælder	
ASR13DB	1700	N-side af østlig del af nordmur i 1300-tals kælder	NV
ASR13DB	1701	K1396	N
ASR13DB	1702	Reg foto K432, N-side af N-mur i 1300-tals kælder - Øst del	N
ASR13DB	1703	Reg foto K432, N-side af N-mur i 1300-tals kælder - Øst del	
ASR13DB	1704	Reg foto K432, N-side af N-mur i 1300-tals kælder - Vest del	N
ASR13DB	1705	Reg foto K432, N-side af N-mur i 1300-tals kælder - Vest del	N
ASR13DB	1706	Reg foto K432, N-side af N-mur i 1300-tals kælder	N
ASR13DB	1707	Reg foto K432, N-side af N-mur i 1300-tals kælder	N
ASR13DB	1708	Reg foto K432, N-side af N-mur i 1300-tals kælder	N
ASR13DB	1709	K1397	N
ASR13DB	1710	K1398	N
ASR13DB	1711	K1399	
ASR13DB	1712	K1400	
ASR13DB	1713	K1401	
ASR13DB	1714	K1402	
ASR13DB	1715	K1403	
ASR13DB	1716	K1404	
ASR13DB	1717	K1365, tremmekiste, fotogrammetri	
ASR13DB	1718	K1365, tremmekiste	
ASR13DB	1719	K1365, tremmekiste	
ASR13DB	1720	K1365, tremmekiste	
ASR13DB	1721	K1365, tremmekiste, detailfoto af lårben liggende på tremmer	
ASR13DB	1722	K1365, tremmekiste tømt	
ASR13DB	1723	K1365, tremmekiste tømt, med målestok	
ASR13DB	1724	K1365, tremmekiste tømt	
ASR13DB	1725	K1365, tremmekiste, detailfoto af tremmer i kistesiden	
ASR13DB	1726	K1365, nordre kisteside	
ASR13DB	1727	K1365, nordre kisteside, detailfoto af huller til tremmer	
ASR13DB	1728	K1365, nordre kisteside, detailfoto af overskydende hul til tremme	
ASR13DB	1729	K1405	
ASR13DB	1730	K1406	
ASR13DB	1731	K1407, kistelåg i muret grav	
ASR13DB	1732	K1407	
ASR13DB	1733	K1408	
ASR13DB	1734	K1409	
ASR13DB	1735	Granitkvadre i NØ-hjørne af 1300-tals kælder	
ASR13DB	1736	N-mur og sokkel i 1300-tals kælder	
ASR13DB	1737	Murkrone i N-mur 1300-talskælder efter øverste bevarede skifter er fjernet	N

ASR13DB	1738	Murkrone i NV-hjørne af 1300-talskælder efter øverste bevarede skifter er fjernet	N
ASR13DB	1739	Murkrone i N-mur 1300-talskælder efter øverste bevarede skifter er fjernet	Ø
ASR13DB	1740	Oversigt nord- og østmur i 1300-tals kælder efter muren er fjernet ned til de nederste skifter	Ø
ASR13DB	1741	Oversigt nord- og østmur i 1300-tals kælder efter muren er fjernet ned til de nederste skifter	V
ASR13DB	1742	Oversigt østmur i 1300-tals kælder efter muren er fjernet ned til de nederste skifter	N
ASR13DB	1743	Oversigt nordmur i 1300-tals kælder efter muren er fjernet ned til de nederste skifter	N
ASR13DB	1744	Oversigt nordmur i 1300-tals kælder efter muren er fjernet ned til de nederste skifter	N
ASR13DB	1745	Oversigt nord- og østmur i 1300-tals kælder efter muren er fjernet ned til de nederste skifter	Ø
ASR13DB	1746	Oversigt syd- og østmur i 1300-tals kælder efter muren er fjernet ned til de nederste skifter	Ø
ASR13DB	1747	Oversigt syd- og østmur i 1300-tals kælder efter muren er fjernet ned til de nederste skifter	N
ASR13DB	1748	Nordøstre hjørne af 1300-tals kælder efter muren er fjernet	S
ASR13DB	1749	Nordøstre hjørne af 1300-tals kælder efter muren er fjernet	S
ASR13DB	1750	K1408, kistebund med knoglemærker. Hovedende ned.	N
ASR13DB	1751	Arbejdsbillede - K1408, MF holder kistebund/bodyboard	Ø
ASR13DB	1752	K1408, kistebund med knoglemærker.	
ASR13DB	1753	K1410	
ASR13DB	1754	Arbejdsbillede - praktikant Linea graver grav	
ASR13DB	1755	K1411	
ASR13DB	1756	K1411, P48	
ASR13DB	1757	Nordøstre hjørne af 1300-tals kælder efter muren er fjernet	
ASR13DB	1758	Nordøstre hjørne af 1300-tals kælder efter muren er fjernet	
ASR13DB	1759	Nordøstre hjørne af 1300-tals kælder efter muren er fjernet	Ø
ASR13DB	1760	K1412	Ø
ASR13DB	1761	K1413	Ø
ASR13DB	1762	K1414	
ASR13DB	1763	K1415	
ASR13DB	1764	K1417	
ASR13DB	1765	K1416	
ASR13DB	1766	K1418	
ASR13DB	1767	K1419	
ASR13DB	1768	K1420	

ASR13DB	1769	K1421	
ASR13DB	1770	K1422	
ASR13DB	1771	K1423	
ASR13DB	1772	K1424	
ASR13DB	1773	K1425	
ASR13DB	1774	Østlige side af 1300-tals kælder efter muren er fjernet	
ASR13DB	1775	Østlige side af 1300-tals kælder efter muren er fjernet	
ASR13DB	1776	Østlige side af 1300-tals kælder efter muren er fjernet	N
ASR13DB	1777	Østlige side af 1300-tals kælder efter muren er fjernet	N
ASR13DB	1778	Østlige side af 1300-tals kælder efter muren er fjernet	S
ASR13DB	1779	Østlige side af 1300-tals kælder efter muren er fjernet	S
ASR13DB	1780	Østlige side af 1300-tals kælder efter muren er fjernet	N
ASR13DB	1781	Arbejdsfoto - Stine tegner østlige side af 1300-tals kælder efter muren er fjernet	N
ASR13DB	1782	Detalje i 1300-tals kælder	N
ASR13DB	1783	Detalje i 1300-tals kælder	
ASR13DB	1784	Detalje i 1300-tals kælder	
ASR13DB	1785	K1426	
ASR13DB	1786	K1428	
ASR13DB	1787	K1429 kisteplade	
ASR13DB	1788	Oversigtsfoto af 1300talskælder efter muren er fjernet	
ASR13DB	1789	K1426, P51	
ASR13DB	1790	K1429	N
ASR13DB	1791	K1430	
ASR13DB	1792	K1430, detailbillede af kranie	
ASR13DB	1793	K1431	
ASR13DB	1794	K1427	
ASR13DB	1795	K1432	
ASR13DB	1796	K1433	
ASR13DB	1797	K1322	
ASR13DB	1798	K1322, oversigtsbillede	
ASR13DB	1799	K1322, oversigtsbillede	
ASR13DB	1800	K1322, detailbillede af hovedende med tremmer i gavlen	
ASR13DB	1801	K1322, detailbillede af ben på tremmer	
ASR13DB	1802	K1322, detailbillede af fodende med tremmer i gavlen	
ASR13DB	1803	Arbejdsfoto - MF graver tremmegrav K1322	
ASR13DB	1804	K1322, nærfoto af fletværk/halm i bund af kiste	
ASR13DB	1805	K1322, nærfoto af fletværk/halm i bund af kiste	
ASR13DB	1806	K1322, nærfoto af fletværk/halm fra bund af kiste	
ASR13DB	1807	Arbejdsbillede - BG pudser triplegrav K1435	
ASR13DB	1808	Arbejdsbillede - praktikant Rasmus graver triplegrav	

ASR13DB	1809	Arbejdsbillede - BG og praktikant Rasmus graver triplegrav K1435	
ASR13DB	1810	Arbejdsbillede - Stine graver latrin K453	
ASR13DB	1811	K1434	
ASR13DB	1812	K1435	
ASR13DB	1813	K1435, detailbillede af X1437	
ASR13DB	1814	K1435, detailbillede af X1435 velbevaret, maskulint kranie	
ASR13DB	1815	K1435, oversigtsbillede fra fodende	
ASR13DB	1816	K1435, X1437 oversigtsbillede med fotostok	
ASR13DB	1817	K1435, X1436 oversigtsbillede med fotostok	
ASR13DB	1818	K1435, oversigtsbillede med fotostok	
ASR13DB	1819	K1435, oversigtsbillede fra hovedende	
ASR13DB	1820	K1435, oversigtsbillede	
ASR13DB	1821	K1322, oversigtsbillede hvor skelet er fjernet fra tremmekiste	
ASR13DB	1822	K1322, detailbillede af fletværk/halm liggende henover stokkene	
ASR13DB	1823	K1322, detailbillede af stokke i kistens vestlige gavl	V
ASR13DB	1824	K1322, P56	
ASR13DB	1825	K1438	
ASR13DB	1826	K1439	
ASR13DB	1827	K1440	
ASR13DB	1828	K1441	
ASR13DB	1829	K1442	
ASR13DB	1830	K456	
ASR13DB	1831	K1443	
ASR13DB	1832	K1443, oversigtsbillede af stigegrav, med fotostok	
ASR13DB	1833	K1443, oversigtsbillede af stigegrav	
ASR13DB	1834	K1444	Ø
ASR13DB	1835	K453	Ø
ASR13DB	1836	K453	
ASR13DB	1837	K1445	V
ASR13DB	1838	K1443, oversigtsbillede af optømt stigegrav, med fotostok	N
ASR13DB	1839	K1443, oversigtsbillede af optømt stigegrav, med fotostok	
ASR13DB	1840	K1443, oversigtsbillede af optømt stigegrav	N
ASR13DB	1841	K1443, oversigtsbillede af optømt stigegrav	Ø
ASR13DB	1842	K1443, detailbillede af tremmer i hovedende, med fotostok	Ø
ASR13DB	1843	K1443, detailbillede af tremmer i hovedende, med fotostok	S
ASR13DB	1844	K1446, stigegrav	Ø
ASR13DB	1845	K1443, kisteside set udefra med tildannede huller til stokkene, med fotostok	Ø
ASR13DB	1846	K1443, kisteside set udefra med tildannede huller til stokkene	
ASR13DB	1847	K1443, detailbillede af kisteside set udefra med tildannede huller til stok	S

ASR13DB	1848	K1443, detailbillede af hvordan hver enkelt stok er fastgjort til kistesiden med et søm nedefra	S
ASR13DB	1849	K1447	S
ASR13DB	1850	K1448	S
ASR13DB	1851	K1448, stigegrav optømt	
ASR13DB	1852	K1449	
ASR13DB	1853	K1450	Ø
ASR13DB	1854	K1451	
ASR13DB	1855	K1453	
ASR13DB	1856	K1451, P60	
ASR13DB	1857	K1454	
ASR13DB	1858	Arbejdsbillede - praktikant ? opmåler grav	
ASR13DB	1859	K1452, muret grav set fra øst	
ASR13DB	1860	K1452, muret grav set fra syd	
ASR13DB	1861	K1452, nærbillede af muret grav set fra øst	
ASR13DB	1862	K1452, muret grav set fra syd	
ASR13DB	1863	K1452, østende af muret grav set fra syd	
ASR13DB	1864	K1452, muret grav set fra SØ	
ASR13DB	1865	K1455	
ASR13DB	1866	x1455, nærbillede af kranium med blåfarvning	
ASR13DB	1867	x1455, nærbillede af kranium med blåfarvning	
ASR13DB	1868	x1455, nærbillede af kranium med blåfarvning	
ASR13DB	1869	K1456	
ASR13DB	1870	K1452, fotogrammati (muret grav med trædække)	
ASR13DB	1871	K1457	
ASR13DB	1872	K1458	
ASR13DB	1873	K1452, fotogrammati (muret grav)	
ASR13DB	1874	K1452, fotogrammati (skelet)	
ASR13DB	1875	K1461 og K1462	
ASR13DB	1876	K458, syld	
ASR13DB	1877	K458, syld (i forgrund gulvlag K461, bag syld K459)	
ASR13DB	1878	Arbejdsbillede	
ASR13DB	1879	K1461	
ASR13DB	1880	K1463	
ASR13DB	1881	K1452, tømt muret grav set fra syd	
ASR13DB	1882	K1452, tømt muret grav set fra øst	
ASR13DB	1883	K1452, tømt muret grav set fra syd	
ASR13DB	1884	K1452, tømt muret grav set fra syd (fotostok)	
ASR13DB	1885	K1452, tømt muret grav set fra øst (fotostok)	
ASR13DB	1886	K1464	
ASR13DB	1887	K1464, tremmekiste fotogrammati	

ASR13DB	1888	K1466, muret grav	
ASR13DB	1889	K1465	
ASR13DB	1890	K1467	
ASR13DB	1891	K1467	
ASR13DB	1892	K1468	
ASR13DB	1893	K1469	
ASR13DB	1894	K1457, kisteside	
ASR13DB	1895	K1457, kisteside	
ASR13DB	1896	K1470	
ASR13DB	1897	K1471	
ASR13DB	1898	K1472	
ASR13DB	1899	K1473	
ASR13DB	1900	Arbejdsbillede, Leth henter sten	
ASR13DB	1901	Arbejdsbillede, Leth henter sten	
ASR13DB	1902	Arbejdsbillede, Leth henter sten	
ASR13DB	1903	Arbejdsbillede, Leth henter sten	
ASR13DB	1904	Arbejdsbillede, Leth henter sten	
ASR13DB	1905	Arbejdsbillede, Leth henter sten	
ASR13DB	1906	Arbejdsbillede, Leth henter sten	
ASR13DB	1907	Arbejdsbillede, Leth henter sten	
ASR13DB	1908	Arbejdsbillede, Leth henter sten	
ASR13DB	1909	Arbejdsbillede, Leth henter sten	
ASR13DB	1910	Arbejdsbillede, Leth henter sten	
ASR13DB	1911	Arbejdsbillede, Leth henter sten	
ASR13DB	1912	K1474	
ASR13DB	1913	K1474	
ASR13DB	1914	K1474	
ASR13DB	1915	K1474	
ASR13DB	1916	K1474	
ASR13DB	1917	K1474	
ASR13DB	1918	K1474, fotogrammati	
ASR13DB	1919	K1466, kistelåg	
ASR13DB	1920	K1466, kistelåg	
ASR13DB	1921	K1466, kistelåg	
ASR13DB	1922	K1466, skelet fotogrammati	
ASR13DB	1923	K1466, skelet fotogrammati	
ASR13DB	1924	K1477	
ASR13DB	1925	Arbejdsbillede, MF og muret grav	
ASR13DB	1926	Arbejdsbillede, MF og HAM	
ASR13DB	1927	Arbejdsbillede, MF og HAM	
ASR13DB	1928	Arbejdsbillede, MF og HAM	

ASR13DB	1929	K1466, begravelse i muret grav	
ASR13DB	1930	K1466, begravelse i muret grav	
ASR13DB	1931	K1466, begravelse i muret grav	
ASR13DB	1932	K1478	
ASR13DB	1933	K1478	
ASR13DB	1934	K1479	
ASR13DB	1935	K1466, tømt muret grav set fra N	
ASR13DB	1936	K1466, tømt muret grav set fra NØ	
ASR13DB	1937	K1466, tømt muret grav set fra V	
ASR13DB	1938	K1466, tømt muret grav set fra S	
ASR13DB	1939	K1466, detalje ved hovedende af muret grav	
ASR13DB	1940	K1466, muret grav detalje ved konstruktion	
ASR13DB	1941	K1480	
ASR13DB	1942	K1466, muret grav set fra S	
ASR13DB	1943	K1466, muret grav detalje ved konstruktion	
ASR13DB	1944	K1466, muret grav set fra oven	
ASR13DB	1945	K1466, muret grav fotogrammetri	
ASR13DB	1946	K1481	
ASR13DB	1947	K1482	
ASR13DB	1948	K1483, fotogrammetri	
ASR13DB	1949	K1483, skønfoto	
ASR13DB	1950	K1483, skønfoto	
ASR13DB	1951	K1483, skønfoto	
ASR13DB	1952	K1483, skønfoto	
ASR13DB	1953	K1483, skønfoto	
ASR13DB	1954	K1483, skønfoto	
ASR13DB	1955	K1485	
ASR13DB	1956	K1486	
ASR13DB	1957	Arbejdsbillede, MK graver muret grav	
ASR13DB	1958	K1488	
ASR13DB	1959	K1487	
ASR13DB	1960	Oversigt, K113 optømt	
ASR13DB	1961	Oversigt, K113 optømt	
ASR13DB	1962	Profilmfoto, K133 optømt, detail af lag i plyndringsgrøft	N
ASR13DB	1963	Profilmfoto, K133 optømt, Ø-profil nordlig del	S
ASR13DB	1964	Profilmfoto, K133 optømt, Ø-profil midter del	V
ASR13DB	1965	Profilmfoto, K133 optømt, Ø-profil sydlig del	V
ASR13DB	1966	Profilmfoto, K133 optømt, V-profil nordlig del	V
ASR13DB	1967	Profilmfoto, K133 optømt, V-profil midter del	V
ASR13DB	1968	Profilmfoto, K133 optømt, V-profil sydlig del	Ø
ASR13DB	1969	Profilmfoto, K133 optømt, S-profil, snit K133	Ø

ASR13DB	1970	Profilmfoto, K133 optømt, S-profil, snit K133	Ø
ASR13DB	1971	K1490	N
ASR13DB	1972	Oversigt, K113 optømt, MF som målestok	N
ASR13DB	1973	Oversigt, K113 optømt, MF som målestok	
ASR13DB	1974	K1491	N
ASR13DB	1975	K1492	N
ASR13DB	1976	Arbejdsfoto, MK og MF graver murede grave	
ASR13DB	1977	Arbejdsfoto, Oversigt over 1200-tals kirkegårdmed murede grave...og praktikant-Rasmus	
ASR13DB	1978	Arbejdsfoto, MK graver murede grave	V
ASR13DB	1979	K1492 + K1493	NV
ASR13DB	1980	K1492 + K1493	Ø
ASR13DB	1981	K1493	Ø
ASR13DB	1982	Arbejdsfoto, MK indmåler murede grave	Ø
ASR13DB	1983	K1493	
ASR13DB	1984	Arbejdsfoto, MK indmåler murede grave	
ASR13DB	1985	K1493	
ASR13DB	1986	K1492 + K1493	
ASR13DB	1987	K1492 + K1493	
ASR13DB	1988	Detail af K1492	
ASR13DB	1989	Detail af K1492	
ASR13DB	1990	Detail af K1492	
ASR13DB	1991	K1492	
ASR13DB	1992	K1492 m. målepunkter	
ASR13DB	1993	K1494	
ASR13DB	1994	K1493	
ASR13DB	1995	K1494 træbund	
ASR13DB	1996	K1495	
ASR13DB	1997	K1496	
ASR13DB	1998	K467	
ASR13DB	1999	K1497	
ASR13DB	2000	K1494	
ASR13DB	2001	K1494	
ASR13DB	2002	K1494	
ASR13DB	2003	K1494	
ASR13DB	2004	K1494	
ASR13DB	2005	K1494	
ASR13DB	2006	K1498	
ASR13DB	2007	K1498	
ASR13DB	2008	K1501	
ASR13DB	2009	K1502	

ASR13DB	2010	K1500	
ASR13DB	2011	K1500	
ASR13DB	2012	K1503	
ASR13DB	2013	K1500	
ASR13DB	2014	K1500	
ASR13DB	2015	K1500	
ASR13DB	2016	K1500	
ASR13DB	2017	Fotoreg af S-side af 1200-tals kirkegårdsmur, K141. Vest del	
ASR13DB	2018	Fotoreg af S-side af 1200-tals kirkegårdsmur, K141. Øst del	
ASR13DB	2019	Fotoreg af S-side af 1200-tals kirkegårdsmur, K141. Tilmuret dør	S
ASR13DB	2020	Arbejdsfoto, 1300-tals trækiste tages op. MF + FG	S
ASR13DB	2021	Arbejdsfoto, 1300-tals trækiste tages op. MF + FG	S
ASR13DB	2022	Bevaret 1300-tals trækiste	V
ASR13DB	2023	Bevaret 1300-tals trækiste	V
ASR13DB	2024	Bevaret 1300-tals trækiste + MF	Ø
ASR13DB	2025	K1504 Kistelåg	V
ASR13DB	2026	K1504 Kistelåg	Ø
ASR13DB	2027	K133, snit	
ASR13DB	2028	K133, snit	
ASR13DB	2029	K133, snit	N
ASR13DB	2030	K133, snit	N
ASR13DB	2031	Lagfølge i S-profil vestlig del af S-felt (over K133)	N
ASR13DB	2032	K1504	N
ASR13DB	2033	K1504 Kistebund	N
ASR13DB	2034	Profilmfoto , S-profil i vestlig del af S-felt (over K133), vest del	
ASR13DB	2035	Profilmfoto , S-profil i vestlig del af S-felt (over K133), øst del	
ASR13DB	2036	K1504, muret grav	N
ASR13DB	2037	K1504, muret grav	N
ASR13DB	2038	K1504, muret grav	
ASR13DB	2039	K1504, muret grav	Ø
ASR13DB	2040	Sammenstød mellem 1200-tals kirkegårdsmur og NV-hjørne af 1100-tals kælder	V
ASR13DB	2041	Sammenstød mellem 1200-tals kirkegårdsmur og NV-hjørne af 1100-tals kælder	NV
ASR13DB	2042	K1505	V
ASR13DB	2043	Detail af K1505's hænder	V
ASR13DB	2044	K1227	
ASR13DB	2045	K1507	
ASR13DB	2046	K1506	
ASR13DB	2047	K1506 Kistebund	
ASR13DB	2048	K1506 Kistebund	

ASR13DB	2049	Fundamentsgrøft under 1200-tals kirkegårdsmur + lergulve i bebyggelse	SØ
ASR13DB	2050	Fundamentsgrøft under 1200-tals kirkegårdsmur + lergulve i bebyggelse	S
ASR13DB	2051	Fundamentsgrøft under 1200-tals kirkegårdsmur + lergulve i bebyggelse	Ø
ASR13DB	2052	Fundamentsgrøft under 1200-tals kirkegårdsmur + lergulve i bebyggelse	Ø
ASR13DB	2053	K1508 Trædække over grav	Ø
ASR13DB	2054	K1508 Trædække over grav	Ø
ASR13DB	2055	K1508 Trædække over grav	S
ASR13DB	2056	K1508	N
ASR13DB	2057	K1508, muret grav	N
ASR13DB	2058	K1508, muret grav	
ASR13DB	2059	K1508, muret grav	SØ
ASR13DB	2060	K1508, muret grav	NØ
ASR13DB	2061	K1508, muret grav	N
ASR13DB	2062	K1508, muret grav	Ø
ASR13DB	2063	K1508 Reg foto af kiste	N
ASR13DB	2064	K1509	NV
ASR13DB	2065	K1510	
ASR13DB	2066	K1511	
ASR13DB	2067	K1513	
ASR13DB	2068	K1512	
ASR13DB	2069	K1512, muret grav	
ASR13DB	2070	K1512	
ASR13DB	2071	K1514	NØ
ASR13DB	2072	K1515	
ASR13DB	2073	Oversigtsfoto over 1200-tals kirkegård med murede grave	
ASR13DB	2074	Oversigtsfoto over 1200-tals kirkegård med murede grave	
ASR13DB	2075	Oversigtsfoto over 1200-tals kirkegård med murede grave	Ø
ASR13DB	2076	Oversigtsfoto over 1200-tals kirkegård med murede grave	Ø
ASR13DB	2077	Oversigtsfoto over 1200-tals kirkegård med murede grave	Ø
ASR13DB	2078	Oversigtsfoto over 1200-tals kirkegård med murede grave	Ø
ASR13DB	2079	Oversigtsfoto over 1200-tals kirkegård med murede grave	Ø
ASR13DB	2080	Oversigtsfoto over 1200-tals kirkegård med murede grave	V
ASR13DB	2081	Oversigtsfoto over 1200-tals kirkegård med murede grave	V
ASR13DB	2082	K1516 Kistelåg	Ø
ASR13DB	2083	K1517	Ø
ASR13DB	2084	K1518	Ø
ASR13DB	2085	K1516	

ASR13DB	2086	K1516 Detail af hovedsten	
ASR13DB	2087	K1516 Detail af hovedsten	
ASR13DB	2088	K1518	Ø
ASR13DB	2089	K1516 Tømt	Ø
ASR13DB	2090	K1516 Tømt	
ASR13DB	2091	K1519	Ø
ASR13DB	2092	K1520	SØ
ASR13DB	2093	K1521 Kistelåg	
ASR13DB	2094	K1460 Detail af kistelåg + hovedsten	
ASR13DB	2095	K1460 Detail af kistelåg + hovedsten	Ø
ASR13DB	2096	K1522	Ø
ASR13DB	2097	K1460	S
ASR13DB	2098	K1460, muret grav	
ASR13DB	2099	K1459	
ASR13DB	2100	K1524	Ø
ASR13DB	2101	K1521	
ASR13DB	2102	K1521	
ASR13DB	2103	K1521	Ø
ASR13DB	2104	K1525	S
ASR13DB	2105	K1523	
ASR13DB	2106	K1527	
ASR13DB	2107	K1526	
ASR13DB	2108	K1528	
ASR13DB	2109	K1529	
ASR13DB	2110	K1530	
ASR13DB	2111	K1530 Nordlig kisteside	
ASR13DB	2112	K1530 P76	
ASR13DB	2113	K1531	S
ASR13DB	2114	K1532	
ASR13DB	2115	K1533	
ASR13DB	2116	K1534	
ASR13DB	2117	Besøg afnaturvidenskabsfolk - Niels Lynnerup, Jan Heinemeier, Jesper Boldsen	
ASR13DB	2118	Besøg afnaturvidenskabsfolk - Niels Lynnerup, Jan Heinemeier, Jesper Boldsen	
ASR13DB	2119		
ASR13DB	2120	Oversigt snit 1	
ASR13DB	2121	Oversigt snit 1 med vestprofil	
ASR13DB	2122	Oversigt snit 1	N
ASR13DB	2123	Oversigt snit 1 med østprofil	Ø
ASR13DB	2124	Oversigt snit 1 med målestok	S

ASR13DB	2125	Oversigt snit 1 med vestprofil med målestok	V
ASR13DB	2126	Oversigt snit 1 med vestprofil med målestok	N
ASR13DB	2127	Oversigt snit 1 med østprofil med målestok	Ø
ASR13DB	2128	Oversigt snit 1 med østprofil med målestok	Ø
ASR13DB	2129	Oversigt snit 1 med målestok	V
ASR13DB	2130	Oversigt snit 1 med målestok	V
ASR13DB	2131	Snit 1 Fotoreg - Foto 1 - nordlig del	S
ASR13DB	2132	Snit 1 Fotoreg - Foto 2 - sydlig del	S
ASR13DB	2133	Arbejdsfoto snit 1	V
ASR13DB	2134	K1535	V
ASR13DB	2135	K1535 (2)	N
ASR13DB	2136	K481 Detail af klægtør	
ASR13DB	2137	K481 Detail af klægtør	
ASR13DB	2138	K481 Oversigt over udstrækning af lag (se digital indmåling)	
ASR13DB	2139	Oversigt over snit 2	
ASR13DB	2140	Oversigt over snit 2 med vestprofil	V
ASR13DB	2141	Oversigt over snit 2	N
ASR13DB	2142	Oversigt over snit 2 med østprofil	Ø
ASR13DB	2143	Oversigt over snit 2 med vestprofil med målestok	S
ASR13DB	2144	Oversigt over snit 2 med østprofil med målestok	V
ASR13DB	2145	Oversigt over snit 2 med målestok	Ø
ASR13DB	2146	Oversigt over snit 2 med målestok	V
ASR13DB	2147	Snit 2 Fotoreg. - Foto 1 - nordlig del	S
ASR13DB	2148	Snit 2 Fotoreg. - Foto 1 - sydlig del	N
ASR13DB	2149	Reg. Foto af lagprofil i 1100-tals kælder (K154, K314...) Vestlig del	V
ASR13DB	2150	Reg. Foto af lagprofil i 1100-tals kælder (K154, K314...) Vestlig del	V
ASR13DB	2151	Reg. Foto af lagprofil i 1100-tals kælder (K154, K314...) Østlig del	N
ASR13DB	2152	Reg. Foto af lagprofil i 1100-tals kælder (K154, K314...) Østlig del	N
ASR13DB	2153	Oversigtsfoto over lagprofil i 1100-tals kælder og K154	N
ASR13DB	2154	Oversigtsfoto over lagprofil i 1100-tals kælder og K154	N
ASR13DB	2155	Reg. Foto af brolægningensrest i p-gang (OBS. Kan være indmålt som K476!!)	N
ASR13DB	2156	Udsnit af feltets østprofil ud for p-gangens sydmur og K488 i fladen	NØ
ASR13DB	2157	Udsnit af feltets østprofil ud for p-gangens sydmur	Ø
ASR13DB	2158	Fladen under østenden af p-gangen + profilmmedklægtørslag	V
ASR13DB	2159	Fladen under østenden af p-gangen + profilmmedklægtørslag	V

ASR13DB	2160	K475- Klægtørvs­lag, profil i snit af lagets sydside, syd for p-gangs fundament	N
ASR13DB	2161	Fladen under østenden af p-gangen + profilmedklægtørvs­lag	V
ASR13DB	2162	Detail af K475 i snit, syd for p-gangs fundament	V
ASR13DB	2163	Detail af K475 i snit med plankesætning i kanten, syd for p-gangs fundament	NV
ASR13DB	2164	K314- nedbrydningslag i 1100-tals kælder m. stenlæs væltet ned oveni	V
ASR13DB	2165	K314- nedbrydningslag i 1100-tals kælder m. stenlæs væltet ned oveni	V
ASR13DB	2166	K314- nedbrydningslag i 1100-tals kælder m. stenlæs væltet ned oveni	Ø
ASR13DB	2167	Detail af profil ned gennem lagene i 1100-tals kælderen	NØ
ASR13DB	2168	Detail af gennembrydning gennem vestmuren i 1100-tals kælderen forudsaget af sandfundament	SØ
ASR13DB	2169	K408	S
ASR13DB	2170	K408 med målestok	S
ASR13DB	2171	Detail af top af K408, sekundær tønde sat ned oveni	Ø
ASR13DB	2172	K408	Ø
ASR13DB	2173	K408 med målestok	Ø
ASR13DB	2174	K408 - Detail af vidjeflet på ydersiden	SØ
ASR13DB	2175	K408 - Detail af vidjeflet på ydersiden	SØ
ASR13DB	2176	K408 - Detail af vidjeflet på ydersiden	NØ
ASR13DB	2177	Stemningsbillede - feltet dækket af sne 27.01.12	Ø
ASR13DB	2178	Stemningsbillede - feltet dækket af sne 27.01.12	NØ
ASR13DB	2179	Stemningsbillede - feltet dækket af sne 27.01.12 (MF og KA)	NØ
ASR13DB	2180	Stemningsbillede - Domkirkepladsen dækket af sne 27.01.12 (MAJ og BG)	N
ASR13DB	2181	Stemningsbillede - Domkirkepladsen dækket af sne 27.01.12 (MAJ og BG)	N
ASR13DB	2182	K1536	NV
ASR13DB	2183	K1537	SV
ASR13DB	2184	Fundfoto af namur-kapital stadig i K314	
ASR13DB	2185	Fundfoto af namur-kapital stadig i K314	
ASR13DB	2186	Fundfoto af namur-kapital stadig i K314	V
ASR13DB	2187	Fundfoto af namur-kapital liggende i K314 for bunden af trappen i 1100-tals kælder	V
ASR13DB	2188	Fundfoto af namur-kapital liggende i K314 for bunden af trappen i 1100-tals kælder	V
ASR13DB	2189	Arbejdsfoto - gravning i feltets vests­ide, 20.02.12, KA, MF, MB	V
ASR13DB	2190	Namur-kapital præsenteres af TBJ	Ø

ASR13DB	2191	Namur-kapital præsenteres af TBJ	SØ
ASR13DB	2192	Namur-kapital præsenteres af TBJ	
ASR13DB	2193	Arbejdsbillede fra Domkirkepladsen, fælles afrens foran Arresten	
ASR13DB	2194	Arbejdsbillede fra Domkirkepladsen, fælles afrens foran Arresten	
ASR13DB	2195	Mørtellag/gulvlag K317 i 1100-tals kælder	V
ASR13DB	2196	Mørtellag/gulvlag K317 i 1100-tals kælder	Ø
ASR13DB	2197	Vestlig trappe i 1100-tals kælder	Ø
ASR13DB	2198	Vestlig trappe i 1100-tals kælder	NØ
ASR13DB	2199	Lag i profil, vestlig del af sydprofil i sydvest-hjørne af felt (vest for K133)	Ø
ASR13DB	2200	Arbejdsfoto, MF tegner i vestdel af felt. KA graver i SV-hjørne af felt	V
ASR13DB	2201	Oversigtsfoto over sydlig del af østligt felt	N
ASR13DB	2202	Oversigtsfoto over sydlig del af østligt felt	N
ASR13DB	2203	Arbejdsfoto. Oversigt over feltet. Start marts 2012	Ø
ASR13DB	2204	Oversigtsfoto over gulvlag i vestlig del af felt, K502 - sydlig del	S
ASR13DB	2205	Oversigtsfoto over gulvlag i vestlig del af felt, K502 - sydlig del + lag i profil	SØ
ASR13DB	2206	Undergrunds niveau i bund af af plyndret fundamentsgrøft i feltets sydvestlige hjørne	N
ASR13DB	2207	K505	Ø
ASR13DB	2208	K505 med målestok	Ø
ASR13DB	2209	K500 Stenfundament	V
ASR13DB	2210	K500 Stenfundament	V
ASR13DB	2211	K1538	Ø
ASR13DB	2212	K500 Stenfundament med nedsat potte	Ø
ASR13DB	2213	K500 Stenfundament	
ASR13DB	2214	K500 Stenfundament	SØ
ASR13DB	2215	UG-niv medvikingegrave under optømt K133	V
ASR13DB	2216	UG-niv medvikingegrave under optømt K133	V
ASR13DB	2217	UG-niv medvikingegrave under optømt K133	N
ASR13DB	2218	UG-niv medvikingegrave under optømt K133	S
ASR13DB	2219	UG-niv medvikingegrave under optømt K133	S
ASR13DB	2220	Arbejdsfoto - MMB udgraver nedgravet potte i K502	Ø
ASR13DB	2221	Detail - K532	Ø
ASR13DB	2222	Detail - K532	
ASR13DB	2223	Detail - K532	
ASR13DB	2224	Detail - K532	
ASR13DB	2225	Vestlig del af K500 - 2. niv	
ASR13DB	2226	Vestlig del af K500 - 2. niv	

ASR13DB	2227	Rest af kirkegårdsgrøft K336 i profil og flade - SV-hjørne af felt - mod vestprofil	Ø
ASR13DB	2228	Rest af kirkegårdsgrøft K336 i profil og flade - SV-hjørne af felt - mod vestprofil	V
ASR13DB	2229	Rest af kirkegårdsgrøft K336 i profil og flade - SV-hjørne af felt - mod vestprofil	Ø
ASR13DB	2230	Rest af kirkegårdsgrøft K336 i profil og flade + Grav - SV-hjørne af felt	Ø
ASR13DB	2231	Rest af kirkegårdsgrøft K336 i profil og flade + Grav - SV-hjørne af felt	SØ
ASR13DB	2232	Kirkegårdsgrøft K336 i V-feltprofil - SV-hjørne af felt	S
ASR13DB	2233	Kirkegårdsgrøft K336 i V-feltprofil - SV-hjørne af felt - med målestok	S
ASR13DB	2234	Kirkegårdsgrøft K336 i V-feltprofil - SV-hjørne af felt - med målestok	Ø
ASR13DB	2235	Profil af gulvlag K502, K516 og K517 i sydside af K470	Ø
ASR13DB	2236	Oversigtsfoto af gulvlag K502, K516 og K517	Ø
ASR13DB	2237	Oversigtsfoto af gulvlag K502, K516 og K517	N
ASR13DB	2238	Oversigtsfoto af gulvlag K502, K516 og K517	V
ASR13DB	2239	Detail af gulvlagssekvens K516 + K517	NV
ASR13DB	2240	Detail af gulvlagssekvens K516 + K517	V
ASR13DB	2241	Detail ildsted K549	N
ASR13DB	2242	Detail ildsted K549	S
ASR13DB	2243	Detail ildsted K549	
ASR13DB	2244	Detail af K543	S
ASR13DB	2245	Detail af K543	SØ
ASR13DB	2246	K455, K561, K563	Ø
ASR13DB	2247	K455, K561, K563	Ø
ASR13DB	2248	K455, K561, K563	V
ASR13DB	2249	K455, K561, K563	V
ASR13DB	2250	K455, K561, K563	N
ASR13DB	2251	Detail af K455, K561, K563	S
ASR13DB	2252	Detail af K455, K561, K563	NØ
ASR13DB	2253	Detail af K455, K561, K563	
ASR13DB	2254	Detail af K455, K561, K563	
ASR13DB	2255	Detail af K455, K561, K563	
ASR13DB	2256	Detail af K455, K561, K563	
ASR13DB	2257	Detail af K455, K561, K563	
ASR13DB	2258	Tømmer fra Latrin K453	
ASR13DB	2259	Tømmer fra Latrin K453	
ASR13DB	2260	Tømmer fra Latrin K453	

ASR13DB	2261	Tømmer fra Latrin K453	
ASR13DB	2262	Tømmer fra Latrin K453	
ASR13DB	2263	Tømmer fra Latrin K453	
ASR13DB	2264	Tømmer fra Latrin K453	
ASR13DB	2265	Oversigtsfoto over udgravningen 21.03.12	
ASR13DB	2266	Oversigtsfoto over udgravningen 21.03.12	
ASR13DB	2267	Fundsted for kongehoved x1148 med målestok - K455, K561, K563	NØ
ASR13DB	2268	Fundsted for kongehoved x1148 med målestok - K455, K561, K563	SV
ASR13DB	2269	Grøft K560 i plan	V
ASR13DB	2270	Grøft K560 i snit	V
ASR13DB	2271	Profil af K510 og K512	Ø
ASR13DB	2272	Vestprofil i optømt K133	Ø
ASR13DB	2273	Vestprofil i optømt K133	N
ASR13DB	2274	Vestprofil i optømt K133	Ø
ASR13DB	2275	Østprofil i optømt K133	Ø
ASR13DB	2276	Østprofil i optømt K133	Ø
ASR13DB	2277	Østprofil i optømt K133	V
ASR13DB	2278	Østprofil i optømt K133	V
ASR13DB	2279	Ler K557 i vestprofilen	V
ASR13DB	2280	Ler K557 i vestprofilen	V
ASR13DB	2281	Nordprofil i optømt K133	Ø
ASR13DB	2282	Profil af lag op imod 1100-tals kælderens vestmur	Ø
ASR13DB	2283	Lag i feltets østprofil under slippebrolægning	S
ASR13DB	2284	Feltets østprofil med lagene under slippebrolægningen	S
ASR13DB	2285	Arbejdsfoto - MF graver lag vest for 1100-tals kælderen	V
ASR13DB	2286	Arbejdsfoto - BG udgraver den første vikingegrav på ASR 13 II - vest for K133	NV
ASR13DB	2287	Oversigtsfotos over vikingegravene i feltets SV-hjørne (K1539-43)	SV
ASR13DB	2288	Oversigtsfotos over vikingegravene i feltets SV-hjørne (K1539-43)	Ø
ASR13DB	2289	Oversigtsfotos over vikingegravene i feltets SV-hjørne (K1539-43)	Ø
ASR13DB	2290	Oversigtsfotos over vikingegravene i feltets SV-hjørne (K1539-43)	Ø
ASR13DB	2291	Oversigtsfotos over vikingegravene i feltets SV-hjørne (K1539-43)	V
ASR13DB	2292	Oversigtsfotos over vikingegravene i feltets SV-hjørne (K1539-43)	V
ASR13DB	2293	Oversigtsfotos over vikingegravene i feltets SV-hjørne (K1539-43)	V
ASR13DB	2294	Oversigtsfotos over vikingegravene i feltets SV-hjørne (K1539-43)	SØ
ASR13DB	2295	Detail af K560 i profil og K1539 i flade	Ø
ASR13DB	2296	Oversigtsfotos over vikingegravene i feltets SV-hjørne (K1539-43) med indrisning	Ø
ASR13DB	2297	Oversigtsfotos over vikingegravene i feltets SV-hjørne (K1539-43) med indrisning	Ø
ASR13DB	2298	Genstandsfoto af kam X1182	Ø

ASR13DB	2299	Genstandsfoto af kam X1182	SØ
ASR13DB	2300	K1529 træspor i fladen	
ASR13DB	2301	K1529 træspor i fladen	
ASR13DB	2302	K1529 træspor i fladen med målepunkter	Ø
ASR13DB	2303	K1539 træspor efter stammekiste/båd i profil	SØ
ASR13DB	2304	K1539 træspor efter stammekiste/båd i profil	Ø
ASR13DB	2305	Bente tager portrætfoto af Mattias...	Ø
ASR13DB	2306	Arbejdsfoto - TBJ graver omkring vikingegrave i feltets SV-hjørne	Ø
ASR13DB	2307	Oversigtsfotos over vikingegravene i feltets SV-hjørne (K1539-43)	
ASR13DB	2308	K1541 - kistespor i fladen	
ASR13DB	2309	Arbejdsfoto - oversigt over felt fra SV-hjørne - MF, KA og TBJ	Ø
ASR13DB	2310	K1541 - kistespor i fladen	Ø
ASR13DB	2311	Oversigtsfotos over vikingegravene i feltets SV-hjørne (K1539-43) med indrisning	S
ASR13DB	2312	K1542	V
ASR13DB	2313	K1542	V
ASR13DB	2314	K1542 med risninger	Ø
ASR13DB	2315	K1542 optømt	Ø
ASR13DB	2316	K1542	Ø
ASR13DB	2317	K1542	Ø
ASR13DB	2318	K1542 optømt	Ø
ASR13DB	2319	Trappeparti ti 1100-tals kælder og flade mellem kælder og K133	Ø
ASR13DB	2320	Trappeparti ti 1100-tals kælder og flade mellem kælder og K133	Ø
ASR13DB	2321	Trappeparti ti 1100-tals kælder og flade mellem kælder og K133	V
ASR13DB	2322	Trappeparti ti 1100-tals kælder og flade mellem kælder og K133	V
ASR13DB	2323	Trappeparti ti 1100-tals kælder og flade mellem kælder og K133	V
ASR13DB	2324	Konstruktionsgrøft langs 1100-tals kælders vestsideside K582	V
ASR13DB	2325	Konstruktionsgrøft langs 1100-tals kælders vestsideside K582	S
ASR13DB	2326	Flade vest for 1100-tals kælder,K603	N
ASR13DB	2327	Flade vest for 1100-tals kælder,K603	N
ASR13DB	2328	Flade vest for 1100-tals kælder,K603	SV
ASR13DB	2329	Flade vest for 1100-tals kælder,K603	N
ASR13DB	2330	Flade vest for 1100-tals kælder,K603	Ø
ASR13DB	2331	Flade vest for 1100-tals kælder,K603	Ø
ASR13DB	2332	Arbejdsfoto - afgravning af K476, 04.04-12	Ø
ASR13DB	2333	Arbejdsfoto - afgravning af K476, 04.04-12	S
ASR13DB	2334	Arbejdsfoto - afgravning af K476, 04.04-12	
ASR13DB	2335	Skelleteret hånd indlejret i K609	
ASR13DB	2336	Trappeparti i 1100-tals kælder og K607 + 609 i flade	
ASR13DB	2337	Trappeparti i 1100-tals kælder og K607 + 609 i flade	N
ASR13DB	2338	Profil af konstruktionsgrøft til 1100-tals kælder under trappe	V

ASR13DB	2339	Profil af konstruktionsgrøft til 1100-tals kælder under trappe	V
ASR13DB	2340	Trappeparti i 1100-tals kælder og K607 + 609 i flade	S
ASR13DB	2341	Trappeparti i 1100-tals kælder og K607 + 609 i flade	N
ASR13DB	2342	Trappeparti i 1100-tals kælder og K607 + 609 i flade	V
ASR13DB	2343	Lagsekvens under K610 - K594, K603, K607, K609	V
ASR13DB	2344	K575 og K609 i flade med begravelser	V
ASR13DB	2345	K575 og K609 i flade med begravelser	V
ASR13DB	2346	K575 og K609 i flade med begravelser, syd	V
ASR13DB	2347	K575 og K609 i flade med begravelser, midt	V
ASR13DB	2348	K575 og K609 i flade med begravelser, nord	V
ASR13DB	2349	Arbejdsfoto - KA afgraver K608	V
ASR13DB	2350	K615 og K608 i fladen	V
ASR13DB	2351	K615 og K608 i fladen	S
ASR13DB	2352	Arbejdsfoto - MF og TBJ udgraver vikingetidsgrave i vestdel	NØ
ASR13DB	2353	Arbejdsfoto - K615 og K608 i fladen	Ø
ASR13DB	2354	K1543 - kistespor	N
ASR13DB	2355	Arbejdsfoto - MF udgraver K1543	NV
ASR13DB	2356	K1543 - Skelet med kistespor i profil	V
ASR13DB	2357	K1543 - kistespor i profil	N
ASR13DB	2358	K1543 - Skelet	V
ASR13DB	2359	K1543 - Skelet	V
ASR13DB	2360	K1543 - Detail af vestende	V
ASR13DB	2361	K1543 - Skelet set ovenfra	Ø
ASR13DB	2362	K1543 - regfoto	V
ASR13DB	2363	Nord-syd matrikelskel K617 med plankespor - til 1077-hus?	
ASR13DB	2364	Nord-syd matrikelskel K617 med plankespor - til 1077-hus?	
ASR13DB	2365	Nord-syd matrikelskel K617 med plankespor - til 1077-hus?	S
ASR13DB	2366	Nord-syd matrikelskel K617 med plankespor - til 1077-hus? Med målestok	S
ASR13DB	2367	Nord-syd matrikelskel K617 - detail af plankespor	N
ASR13DB	2368	Nord-syd matrikelskel K617 - detail af plankespor med målestok	S
ASR13DB	2369	Arbejdsfoto - direktøren i feltet	
ASR13DB	2370	K1544 - kistespor	
ASR13DB	2371	K1544 - kistespor	S
ASR13DB	2372	K1544 - kistespor	V
ASR13DB	2373	K1544 - regfoto	Ø
ASR13DB	2374	K1545	
ASR13DB	2375	K1545	
ASR13DB	2376	K1545 + K1543	N
ASR13DB	2377	K1545	Ø
ASR13DB	2378	K1545 Detail	Ø

ASR13DB	2379	K1545 regfoto	S
ASR13DB	2380	K1545 regfoto	S
ASR13DB	2381	K620/621	
ASR13DB	2382	K620/621	
ASR13DB	2383	K620/621	Ø
ASR13DB	2384	K1545 Detail	Ø
ASR13DB	2385	K1545 Detail	Ø
ASR13DB	2386	K1545 Detail	
ASR13DB	2387	K1545 Detail	
ASR13DB	2388	K1545 Detail	
ASR13DB	2389	K1543 + 1544 + 1545	
ASR13DB	2390	K1543 + 1544 + 1545	
ASR13DB	2391	K1543 + 1544 + 1545	Ø
ASR13DB	2392	K1543 + 1544 + 1545	Ø
ASR13DB	2393	Matrikelskel K617 og K620	Ø
ASR13DB	2394	Matrikelskel K617 og K620	Ø
ASR13DB	2395	Matrikelskel K617 og K620	V
ASR13DB	2396	Matrikelskel K617 og K620	V
ASR13DB	2397	Arbejdsfoto - MF og KA graver omkring K620	V
ASR13DB	2398	Oversigt over vestdel af felt i vik. Gravniveau. K624 i fladen.	Ø
ASR13DB	2399	Oversigt over vestdel af felt i vik. Gravniveau. K624 i fladen.	S
ASR13DB	2400	Arbejdsbillede - Kostas...	V
ASR13DB	2401	Oversigt over vestdel af felt i vik. Gravniveau. K624 i fladen.	V
ASR13DB	2402	Reg. Foto - profil vest for 1100-tals klæder - syddel (k1539 i profil)	
ASR13DB	2403	Oversigt over vestdel af felt i vik. Gravniveau. K624 i fladen.	Ø
ASR13DB	2404	Oversigt over vestdel af felt i vik. Gravniveau. K624 i fladen.	Ø
ASR13DB	2405	Oversigtsbilleder over felt - ultimo april	Ø
ASR13DB	2406	Oversigtsbilleder over felt - ultimo april	V
ASR13DB	2407	Oversigtsbilleder over felt - ultimo april	NØ
ASR13DB	2408	K373 gravet næsten i bund. Fund af højmiddelalderlig keramik.	NV
ASR13DB	2409	K373 gravet næsten i bund. Fund af højmiddelalderlig keramik.	SØ
ASR13DB	2410	Flade med vik. grave inde i 1100-tals klæderen SV-del	Ø
ASR13DB	2411	Kirkegårdsgrøft K336 i fladen i SV-del af 1100-tals kælderen	NØ
ASR13DB	2412	K638	Ø
ASR13DB	2413	Arbejdsfoto - tømning af affaldsgruber i vestdel af felt - KA og TBJ	S
ASR13DB	2414	Grave i falden efter bortgravning af K373 og ældre gruber i vestdel af felt	Ø
ASR13DB	2415	Grave i falden efter bortgravning af K373 og ældre gruber i vestdel af felt	SØ
ASR13DB	2416	K637	Ø
ASR13DB	2417	K637 og K575? Under udgravning	Ø

ASR13DB	2418	K636	Ø
ASR13DB	2419	K575? Under udgravning	SØ
ASR13DB	2420	Arbejdsfoto - tømning af affaldsgruber i vestdel af felt - KA og TBJ	Ø
ASR13DB	2421	K642	Ø
ASR13DB	2422	Grav under K575? K1547	SØ
ASR13DB	2423	Stolpehul K642	
ASR13DB	2424	Stolpehul K643	Ø
ASR13DB	2425	Grave i falden efter bortgravning af K373 og ældre gruber i vestdel af felt	Ø
ASR13DB	2426	Grave i falden efter bortgravning af K373 og ældre gruber i vestdel af felt	S
ASR13DB	2427	Udskåret trug på bunden af K373	Ø
ASR13DB	2428	Udskåret trug på bunden af K373	Ø
ASR13DB	2429	Udskåret trug på bunden af K373	N
ASR13DB	2430	Arbejdsfoto - MF puster lys ud på sin 24 års fødselsdag den 2. maj 2012	S
ASR13DB	2431	K373 i vestprofilen	S
ASR13DB	2432	K1546	SØ
ASR13DB	2433	K1546 reg foto	Ø
ASR13DB	2434	K1548 i flade	
ASR13DB	2435	K1548 i flade med indrisning	
ASR13DB	2436	K649	V
ASR13DB	2437	K1547 kistespor i SV-hjørne. Overlad ved planker.	V
ASR13DB	2438	K1549 Nagler over hoved	S
ASR13DB	2439	K1547 Oversigt med ekstra lårbensknogle	
ASR13DB	2440	K1547 Detail af hoved og underkæbe	
ASR13DB	2441	K1547 Detail af hoved og underkæbe	
ASR13DB	2442	K1547 Detail af ekstra lårbensknogle	
ASR13DB	2443	K1547 reg foto	
ASR13DB	2444	K1137 kistespor	
ASR13DB	2445	K1137 vestdel	
ASR13DB	2446	X-markeret sten i kældertrappe	
ASR13DB	2447	X-markeret sten i kældertrappe	
ASR13DB	2448	K1137 kistespor østdel	V
ASR13DB	2449	K1137 regfoto vest	V
ASR13DB	2450	K1137 regfoto øst	Ø
ASR13DB	2451	Arbejdsfoto - BG udgraver K1549	
ASR13DB	2452	Arbejdsfoto - BG udgraver K1549	
ASR13DB	2453	K1549 Oversigt	SØ
ASR13DB	2454	K1549 reg foto	SV
ASR13DB	2455	K1550 der skærer K1551	Ø

ASR13DB	2456	K1550 kistespor	
ASR13DB	2457	K1550 kistespor med målestok	
ASR13DB	2458	K1547 og K1549 Oversigt	
ASR13DB	2459	K1547 og K1549 Oversigt	
ASR13DB	2460	K1549 Oversigt	Ø
ASR13DB	2461	K1549 Detail af østende med plankespor	Ø
ASR13DB	2462	K1549 Oversigt	Ø
ASR13DB	2463	K1549 Detail af kranium	Ø
ASR13DB	2464	K1547 + K1549 Oversigt	V
ASR13DB	2465	K1550	
ASR13DB	2466	K1550 reg foto	NØ
ASR13DB	2467	K1550 detail foto	
ASR13DB	2468	K1550 detail foto	
ASR13DB	2469	Arbejdsfoto - BG fremviser K1549 for MN	
ASR13DB	2470	Oversigt foto over UG-niveau i vestdel af felt (BG og TBJ i baggrund)	
ASR13DB	2471	Oversigt foto over UG-niveau i vestdel af felt	NØ
ASR13DB	2472	Arbejdsfoto - BG og TBJ diskuterer K1549	NØ
ASR13DB	2473	Oversigt foto over UG-niveau i vestdel af felt	NØ
ASR13DB	2474	Oversigt foto over UG-niveau i vestdel af felt	
ASR13DB	2475	K1549 oversigt	Ø
ASR13DB	2476	K1548 kistespor fra stammekiste?	V
ASR13DB	2477	K1548 kistespor fra stammekiste?	V
ASR13DB	2478	Billeder fra BBC-optagelser 10.05.12 - Neil Oliver graver lidt i K1549	S
ASR13DB	2479	Billeder fra BBC-optagelser 10.05.12 - Neil Oliver graver lidt i K1549	V
ASR13DB	2480	Billeder fra BBC-optagelser 10.05.12 - Eirin sætter lyd på TBJ	Ø
ASR13DB	2481	Billeder fra BBC-optagelser 10.05.12 - Eirin sætter lyd på TBJ	Ø
ASR13DB	2482	Billeder fra BBC-optagelser 10.05.12 - Neil og TBJ under optagelse ved K1549	S
ASR13DB	2483	Billeder fra BBC-optagelser 10.05.12 - Neil og TBJ under optagelse ved K1549	S
ASR13DB	2484	Billeder fra BBC-optagelser 10.05.12 - Neil og TBJ under optagelse ved K1549	SØ
ASR13DB	2485	K1548 detail	SØ
ASR13DB	2486	Billeder fra BBC-optagelser 10.05.12 - Neil og TBJ under optagelse ved K1549	SØ
ASR13DB	2487	Billeder fra BBC-optagelser 10.05.12 - Neil og TBJ under optagelse ved K1549	
ASR13DB	2488	Billeder fra BBC-optagelser 10.05.12 - Neil og TBJ under optagelse ved K1549	SØ

ASR13DB	2489	Billeder fra BBC-optagelser 10.05.12 - Neil og TBJ under optagelse ved K1549	SØ
ASR13DB	2490	Billeder fra BBC-optagelser 10.05.12 - Oversigts fotos	
ASR13DB	2491	Billeder fra BBC-optagelser 10.05.12 - Oversigts fotos	
ASR13DB	2492	Billeder fra BBC-optagelser 10.05.12 - Oversigts fotos	
ASR13DB	2493	Billeder fra BBC-optagelser 10.05.12 - Oversigts fotos	
ASR13DB	2494	Billeder fra BBC-optagelser 10.05.12 - Oversigts fotos	
ASR13DB	2495	K1548	
ASR13DB	2496	K1548	
ASR13DB	2497	K1553 reg foto	
ASR13DB	2498	Arbejdsfoto - KA udgraver grav op af 1100-tals kælderens vestsider	Ø
ASR13DB	2499	K1555 - kistespor med omvendt overlap i hjørnerne	
ASR13DB	2500	K1555 - kistespor med omvendt overlap i hjørnerne	Ø
ASR13DB	2501	Arbejdsfoto - MF udgraver K1548	
ASR13DB	2502	Arbejdsfoto - KA udgraver i NV-hjørnet af 1100-tals kælder	
ASR13DB	2503	Arbejdsfoto - HAM ser på K1548	V
ASR13DB	2504	K1549 - Nagler i kiste	S
ASR13DB	2505	K1549 - Nagler i kiste	NØ
ASR13DB	2506	K1549 - Nagler i kiste	Ø
ASR13DB	2507	K1549 - Nagler i kiste - reg foto	S
ASR13DB	2508	K1136 reg foto øst del	Ø
ASR13DB	2509	K1548	S
ASR13DB	2510	K1548	
ASR13DB	2511	K1548	
ASR13DB	2512	K1548	
ASR13DB	2513	K1548	
ASR13DB	2514	K1548	
ASR13DB	2515	K1548	
ASR13DB	2516	K1548 reg foto	
ASR13DB	2517	K1136 reg foto vest del	
ASR13DB	2518	K1552	
ASR13DB	2519	K1552	
ASR13DB	2520	K1552	Ø
ASR13DB	2521	K1548 kistespor fra stammekiste?	SV
ASR13DB	2522	K1548 kistespor fra stammekiste? Snit	SØ
ASR13DB	2523	K1552 reg foto	V
ASR13DB	2524	K1555	V
ASR13DB	2525	K1555	
ASR13DB	2526	K1555 reg foto	
ASR13DB	2527	K659 grube/grøft over K336	
ASR13DB	2528	K659 grube/grøft over K336	

ASR13DB	2529	K336 i fladen	Ø
ASR13DB	2530	K336 i fladen	V
ASR13DB	2531	K336 træspor	Ø
ASR13DB	2532	K336 træspor	Ø
ASR13DB	2533	K659 grube/grøft over K336 - snit	
ASR13DB	2534	K659 grube/grøft over K336 - snit	
ASR13DB	2535	Matrikelskel K620 med plankespor og stolpehuller	Ø
ASR13DB	2536	Matrikelskel K620 med plankespor og stolpehuller	Ø
ASR13DB	2537	Matrikelskel K620 med plankespor og stolpehuller	Ø
ASR13DB	2538	Snit i K336 m. træspor i bund	
ASR13DB	2539	Snit i K336 m. træspor i bund	
ASR13DB	2540	K659	N
ASR13DB	2541	K659 m. målestok	
ASR13DB	2542	Stolpehul K661	Ø
ASR13DB	2543	Stolpehul K663	Ø
ASR13DB	2544	Stolpehul K665	
ASR13DB	2545	K1557 i snit	
ASR13DB	2546	K1557 i snit	
ASR13DB	2547	K1558	V
ASR13DB	2548	K1556 kistelåg	V
ASR13DB	2549	K1556 Plankespor i kant?	
ASR13DB	2550	K1556 Plankespor i kant?	Ø
ASR13DB	2551	K1556 kistelåg	Ø
ASR13DB	2552	K1557 reg foto	Ø
ASR13DB	2553	K1557 - Underlejrer K336	Ø
ASR13DB	2554	K1556 kistelåg reg foto	
ASR13DB	2555	K1559 Plankespor i kant	NV
ASR13DB	2556	K1559 Plankespor i kant	
ASR13DB	2557	K1554	Ø
ASR13DB	2558	K1554	Ø
ASR13DB	2559	K1554	Ø
ASR13DB	2560	K1554	Ø
ASR13DB	2561	K1554	
ASR13DB	2562	K1554 reg foto	
ASR13DB	2563	Arbejdsfoto - MN udgraver K1559	
ASR13DB	2564	K1559 Kistespor	
ASR13DB	2565	K1558	NØ
ASR13DB	2566	K1558 reg foto	
ASR13DB	2567	Flade i nordøstlig hjørne af felt efter jordafrømning	
ASR13DB	2568	Flade i nordvestlig hjørne af felt efter jordafrømning	
ASR13DB	2569	Træspor under K336 - med indrisning	V

ASR13DB	2570	K336 optømt	Ø
ASR13DB	2571	K336 optømt	V
ASR13DB	2572	K1549 Kistespor i snit	Ø
ASR13DB	2573	K1559	V
ASR13DB	2574	K1559	
ASR13DB	2575	K1559 reg foto	Ø
ASR13DB	2576	K1559 reg foto	Ø
ASR13DB	2577	Ødelagt sydmur i 1100-tals kælderens vestdel	
ASR13DB	2578	Ødelagt sydmur i 1100-tals kælderens vestdel	
ASR13DB	2579	K673	N
ASR13DB	2580	K673	NØ
ASR13DB	2581	K1557 - Østende -reg foto	
ASR13DB	2582	K1557 - Østende	
ASR13DB	2583	Øst-vest gående plankespor i matrikelskal K620	
ASR13DB	2584	K1556 - Kistespor	V
ASR13DB	2585	K1556 - Kiste med sammenfaldet låg	S
ASR13DB	2586	K1556 - Kiste med sammenfaldet låg	Ø
ASR13DB	2587	K1556 reg foto	Ø
ASR13DB	2588	K1560 - Kistespor	Ø
ASR13DB	2589	Fotoopstalt - Vestprofil - 2. sektion	
ASR13DB	2590	Fotoopstalt - Vestprofil - 2. sektion	
ASR13DB	2591	K1560	Ø
ASR13DB	2592	K1560	Ø
ASR13DB	2593	K1560 reg foto	Ø
ASR13DB	2594	K1556 - Kistespor i snit	Ø
ASR13DB	2595	K1560 - Kistespor i snit + K620 i højre side	
ASR13DB	2596	Fotoopstalt - Vestprofil - 3. sektion	Ø
ASR13DB	2597	Fotoopstalt - Vestprofil - 3. sektion	Ø
ASR13DB	2598	Fotoopstalt - Vestprofil - 3. sektion	
ASR13DB	2599	Fotoopstalt - Vestprofil - 3. sektion	
ASR13DB	2600	Fotoopstalt - Vestprofil - 3. sektion	
ASR13DB	2601	K1560, K1559, K1556 i snit	
ASR13DB	2602	K1560 - Kistespor i snit + K620 i højre side	
ASR13DB	2603	Træspor i rest af klæglerslag K475	Ø
ASR13DB	2604	K685	Ø
ASR13DB	2605	K685	V
ASR13DB	2606	K685	N
ASR13DB	2607	K682	SØ
ASR13DB	2608	K682	V
ASR13DB	2609	K698 Ildsted?	Ø
ASR13DB	2610	K698 Ildsted?	V

ASR13DB	2611	Arbejdsfoto - Øst del af felt - MN, MF, TBJ	SV
ASR13DB	2612	Arbejdsfoto - Øst del af felt - MN, MF, TBJ	Ø
ASR13DB	2613	Vik. Gravniveau under fundamentsgrøft i øst del af felt	S
ASR13DB	2614	K694	Ø
ASR13DB	2615	K694	Ø
ASR13DB	2616	Stolper af genbrugstømmer i øst del af felt	Ø
ASR13DB	2617	Detail af stolper af genbrugstømmer i øst del af felt	N
ASR13DB	2618	Detail af stolper af genbrugstømmer i øst del af felt	SV
ASR13DB	2619	Detail af stolper af genbrugstømmer i øst del af felt	V
ASR13DB	2620	Detail af stolper af genbrugstømmer i øst del af felt	S
ASR13DB	2621	Detail af stolper af genbrugstømmer i øst del af felt	N
ASR13DB	2622	Vik. Gravniveau under fundamentsgrøft i øst del af felt	S
ASR13DB	2623	Vik. Gravniveau under fundamentsgrøft i øst del af felt	N
ASR13DB	2624	Vik. Gravniveau under fundamentsgrøft i øst del af felt	Ø
ASR13DB	2625	Vik. Gravniveau under fundamentsgrøft i øst del af felt m. indrisning	Ø
ASR13DB	2626	Vik. Gravniveau under fundamentsgrøft i øst del af felt m. indrisning	Ø
ASR13DB	2627	Vik. Gravniveau under fundamentsgrøft i øst del af felt m. indrisning	Ø
ASR13DB	2628	K702	Ø
ASR13DB	2629	Nederste niveau af K681/K682 - vestprofil	Ø
ASR13DB	2630	K694	Ø
ASR13DB	2631	K694	V
ASR13DB	2632	K694	SV
ASR13DB	2633	K694	V
ASR13DB	2634	Oversigt over UG-niv i nordlig felts øst del	V
ASR13DB	2635	UG/vik. Grav niv i midterste del af nordlig felt	V
ASR13DB	2636	Oversigt over UG-niv i nordlig felt	Ø
ASR13DB	2637	Oversigt over UG-niv i nordlig felt	Ø
ASR13DB	2638	Oversigt over UG-niv i nordlig felt	Ø
ASR13DB	2639	Arbejdsfoto - Nord del af felt - MF, AD, MB tegner UG-flade	Ø
ASR13DB	2640	Arbejdsfoto - Regnvand vælter ind af hul i telt - NØ-hjørne af felt	V
ASR13DB	2641	K726	Ø
ASR13DB	2642	K1561	S
ASR13DB	2643	K735 - Borehul?	Ø
ASR13DB	2644	Arbejdsfoto - BG graver vik grav i NV-hjørne af felt	Ø
ASR13DB	2645	K1563 - Kistespor	N?
ASR13DB	2646	K1563 - Kistespor	NØ
ASR13DB	2647	K1563 - Kistespor	Ø
ASR13DB	2648	K1561 - Kistespor	Ø
ASR13DB	2649	K1561 - Kistespor	Ø
ASR13DB	2650	K1562 - Kistespor	NØ
ASR13DB	2651	K1563 + Dyrekogler	

ASR13DB	2652	K1563 + Dyreknogler	Ø
ASR13DB	2653	K1563 + Dyreknogler	Ø
ASR13DB	2654	K1563 + Dyreknogler	
ASR13DB	2655	K1563, x1287 reg foto af dyreknogler	
ASR13DB	2656	K1562 regfoto	
ASR13DB	2657	K1563 reg foto	
ASR13DB	2658	K1563	
ASR13DB	2659	K1563	
ASR13DB	2660	K1561	Ø
ASR13DB	2661	K1561	V
ASR13DB	2662	K1561 reg foto	Ø
ASR13DB	2663	K1561	Ø
ASR13DB	2664	K1563 reg foto	
ASR13DB	2665	K1562 regfoto	
ASR13DB	2666	K1561 stratigrafi mellem grave	
ASR13DB	2667	K1561 stratigrafi mellem grave	
ASR13DB	2668	K742/1565?	NØ
ASR13DB	2669	K1564 - Kistespor	V
ASR13DB	2670	K1564	
ASR13DB	2671	K1564 reg foto	V
ASR13DB	2672	K1566 - Stratigrafi mellem grave	
ASR13DB	2673	K1566 - Stratigrafi mellem grave, m. indrisning	
ASR13DB	2674	Oversigt over nordlig del af felt m. indrisede grave	Ø
ASR13DB	2675	Oversigt over nordlig del af felt m. indrisede grave	Ø
ASR13DB	2676	Oversigt over nordlig del af felt m. indrisede grave	Ø
ASR13DB	2677	Oversigt over nordlig del af felt m. indrisede grave	Ø
ASR13DB	2678	Oversigt over nordlig del af felt m. indrisede grave	V
ASR13DB	2679	K743 - Snit, del af gravfyld	N
ASR13DB	2680	K1567 - Kistespor	N
ASR13DB	2681	K1567 - Kistespor	Ø
ASR13DB	2682	K1568 - Kistespor	NV
ASR13DB	2683	K1568	
ASR13DB	2684	K1568	Ø
ASR13DB	2685	K1568	
ASR13DB	2686	K1568 reg foto	
ASR13DB	2687	K1565 - Kistespor	
ASR13DB	2688	K1565 - Kistespor	
ASR13DB	2689	K1565 reg foto	Ø
ASR13DB	2690	K1569 - Kistespor	
ASR13DB	2691	K1569 - Kistespor	
ASR13DB	2692	K1568	Ø

ASR13DB	2693	K1567 - Blygenstand ved hoved	V
ASR13DB	2694	K1567 - Blygenstand ved hoved	
ASR13DB	2695	K1570 - Stratigrafi mellem grave + væksttilgroning	
ASR13DB	2696	K1567 reg foto	
ASR13DB	2697	K1567 reg foto	Ø
ASR13DB	2698	K1569	
ASR13DB	2699	K1569 reg foto	
ASR13DB	2700	K1570 reg foto	Ø
ASR13DB	2701	K1571 - Kistespor	
ASR13DB	2702	K1573 - Kistespor	
ASR13DB	2703	K1573 - Kistespor	
ASR13DB	2704	K1574 - Kistespor	
ASR13DB	2705	K1574 - Fyldforskelle i gravfyld i snit	
ASR13DB	2706	K1572 - Kistespor med nagler i vestgavl	Ø
ASR13DB	2707	K1572 - Kistespor med nagler i vestgavl	Ø
ASR13DB	2708	K1572 - Kistespor med nagler i vestgavl	Ø
ASR13DB	2709	K1571 der skærer K1572	
ASR13DB	2710	K1571 reg foto	Ø
ASR13DB	2711	K1571	S
ASR13DB	2712	K1573 - grav med nagler i nordside	
ASR13DB	2713	K1573 - grav med nagler i nordside	
ASR13DB	2714	K1573 - grav med nagler i nordside	Ø
ASR13DB	2715	K1573 - grav med nagler i nordside	N
ASR13DB	2716	K1573 reg foto	N
ASR13DB	2717	K1572 reg foto	Ø
ASR13DB	2718	K1575 - Kistespor	
ASR13DB	2719	K1572 Oversigt over vik grave	
ASR13DB	2720	K1572 Oversigt over vik grave	
ASR13DB	2721	K1572 - Grav med nagler i kisten	Ø
ASR13DB	2722	K1572 - Grav med nagler i kisten	Ø
ASR13DB	2723	K1572 - Grav med nagler i kisten	Ø
ASR13DB	2724	K1572 - Grav med nagler i kisten	V
ASR13DB	2725	Arbejdsfoto - MN udgraver K1574	S
ASR13DB	2726	K1575	V
ASR13DB	2727	K1575	N
ASR13DB	2728	K1575	Ø
ASR13DB	2729	K1575 reg foto	Ø
ASR13DB	2730	K1574	Ø
ASR13DB	2731	K1574 reg foto	
ASR13DB	2732	K745 - Grøft/sænkning/grube?	S
ASR13DB	2733	K745 - Grøft/sænkning/grube?	

ASR13DB	2734	K745 - Grøft/sænkning/grube? m. målestok	S
ASR13DB	2735	K1576 - Kistespor	SV
ASR13DB	2736	K1576 - Kistespor	S
ASR13DB	2737	K1576	Ø
ASR13DB	2738	K1576 reg foto	Ø
ASR13DB	2739	K1576 - detail af hoved og tænder	
ASR13DB	2740	K1577 - Kistespor	
ASR13DB	2741	K1577	
ASR13DB	2742	K1577 reg foto	
ASR13DB	2743	Stratigrafi mellem vik grave	
ASR13DB	2744	K1578 underlejrer K1566	
ASR13DB	2745	Stratigrafi mellem vik grave	Ø
ASR13DB	2746	Stratigrafi mellem vik grave	Ø
ASR13DB	2747	Stratigrafi mellem vik grave	SV
ASR13DB	2748	Arbejdsfoto - Bente udgraver vik grav	V
ASR13DB	2749	K1566	V
ASR13DB	2750	K1566 - Detail af kranium	Ø
ASR13DB	2751	Arbejdsfoto - TBJ udgraver vik grave	
ASR13DB	2752	K1566	
ASR13DB	2753	Arbejdsfoto - MF og KA udgraver vik grave	N
ASR13DB	2754	K1566 reg foto	
ASR13DB	2755	Stratigrafi mellem vik grave	
ASR13DB	2756	Grøft K603/K604	
ASR13DB	2757	Grøft K603/K604	V
ASR13DB	2758	K1579 og K1580	NØ
ASR13DB	2759	K1579 og K1580	Ø
ASR13DB	2760	K604	Ø
ASR13DB	2761	K1580	Ø
ASR13DB	2762	Arbejdsfoto - BG og TBJ udgraver vik grave	Ø
ASR13DB	2763	K1581 - Barnebegravelse oveni anden begravelse	
ASR13DB	2764	K1581 reg foto - kistespor	SV
ASR13DB	2765	K1581 reg foto	Ø
ASR13DB	2766	K1581	
ASR13DB	2767	K1580	
ASR13DB	2768	K1580 - detail af kranium	
ASR13DB	2769	Arbejdsfoto - TBJ registrerer vik grave	
ASR13DB	2770	K1580 - detail af kranium	
ASR13DB	2771	K1580 - Oversigt	N
ASR13DB	2772	Arbejdsfoto - MF, KA og TBJ udgraver vik grave	
ASR13DB	2773	K1580 reg foto	
ASR13DB	2774	K1581 reg foto	N

ASR13DB	2775	K1582	
ASR13DB	2776	Arbejdsfoto - MF og KA udgraver grøft i nordlig del af felt	
ASR13DB	2777	Arbejdsfoto - Helene laver antropologisk registrering	
ASR13DB	2778	Snit i grøft K732/734	V
ASR13DB	2779	Snit i grøft K732/734 med målestok	
ASR13DB	2780	K1578	Ø
ASR13DB	2781	K1578	Ø
ASR13DB	2782	K1578	Ø
ASR13DB	2783	K1578 regfoto	Ø
ASR13DB	2784	K1578 m. flere	Ø
ASR13DB	2785	Arbejdsfoto - TBJ udgraver vik grav	S
ASR13DB	2786	Arbejdsfoto - KA graver K734 og TBJ udgraver vik grav	Ø
ASR13DB	2787	K1578 m. flere	S
ASR13DB	2788	Arbejdsfoto - TBJ udgraver vik grave	NØ
ASR13DB	2789	Arbejdsfoto - TBJ udgraver vik grave	Ø
ASR13DB	2790	K1582	Ø
ASR13DB	2791	K1582	NØ
ASR13DB	2792	K1582 reg foto	V
ASR13DB	2793	Oversigtsbilleder over fire vikingebegravelser - K1582, K?, K1578, K?	N
ASR13DB	2794	Oversigtsbilleder over fire vikingebegravelser - K1582, K?, K1578, K?	
ASR13DB	2795	Oversigtsbilleder over fire vikingebegravelser - K1582, K?, K1578, K?	Ø
ASR13DB	2796	K1585 reg foto	N
ASR13DB	2797	K1584 reg foto	Ø
ASR13DB	2798	K1579	
ASR13DB	2799	K1579 reg foto	
ASR13DB	2800	K1583 kistespor	Ø
ASR13DB	2801	K1583 kistespor	N
ASR13DB	2802	K1583 - detail af kranium	V
ASR13DB	2803	K690 - lag der sætter sig ned i underliggende grøft	V
ASR13DB	2804	K753	Ø
ASR13DB	2805	K753 m. indrisning	V
ASR13DB	2806	Konstruktionsgrøft langs 1100-tals kælders nordside skærer affaldsgruber op ad 1000-tals matrikelskel	
ASR13DB	2807	Konstruktionsgrøft langs 1100-tals kælders nordside skærer affaldsgruber op ad 1000-tals matrikelskel	
ASR13DB	2808	K1587 reg foto	Ø
ASR13DB	2809	K690 - lag der sætter sig ned i underliggende grøft	Ø
ASR13DB	2810	Hegnsstolpe i 1000-tals matrikelskel - østdel af felt. Erkendt i kant af K784	
ASR13DB	2811	K1586	V
ASR13DB	2812	Øst-vest gående matrikelskel med plankespor K770	N

ASR13DB	2813	Øst-vest gående matrikelskal med plankespor K770	
ASR13DB	2814	Øst-vest gående matrikelskal med plankespor K770	V
ASR13DB	2815	Øst-vest gående matrikelskal med plankespor K770	V
ASR13DB	2816	K1586	V
ASR13DB	2817	K1586	Ø
ASR13DB	2818	K1586	N
ASR13DB	2819	K1586	Ø
ASR13DB	2820	K1586 regfoto	S
ASR13DB	2821	Arbejdsfoto - MF indmåler vikingskelet med totalstation	S
ASR13DB	2822	K1586 antropologiske billeder	S
ASR13DB	2823	K1586 antropologiske billeder	
ASR13DB	2824	K1586 antropologiske billeder	
ASR13DB	2825	K1583	
ASR13DB	2826	K1583	
ASR13DB	2827	K1583 reg foto	
ASR13DB	2828	K1588 kistespor	
ASR13DB	2829	K1583 antropologiske billeder	
ASR13DB	2830	K1583 antropologiske billeder	
ASR13DB	2831	K1589 kistespor	
ASR13DB	2832	K1588	
ASR13DB	2833	K1588 reg foto	
ASR13DB	2834	K1590 kistespor med nagler	
ASR13DB	2835	K1589 reg foto	
ASR13DB	2836	K1586 kisteform	
ASR13DB	2837	Grabning af K734	
ASR13DB	2838	Grabning af K734	
ASR13DB	2839	Grabning af K734	
ASR13DB	2840	Grabning af K734	
ASR13DB	2841	Dokumentationsbilleder taget umiddelbart efter BG´s arbejdsulykke	
ASR13DB	2842	Dokumentationsbilleder taget umiddelbart efter BG´s arbejdsulykke	
ASR13DB	2843	Dokumentationsbilleder taget umiddelbart efter BG´s arbejdsulykke	NV
ASR13DB	2844	Dokumentationsbilleder taget umiddelbart efter BG´s arbejdsulykke	NØ
ASR13DB	2845	Dokumentationsbilleder taget umiddelbart efter BG´s arbejdsulykke	SØ
ASR13DB	2846	K702 + K694	S
ASR13DB	2847	K702 + K694	SV
ASR13DB	2848	K1591	V
ASR13DB	2849	K1591 reg foto	V
ASR13DB	2850	K1590	Ø
ASR13DB	2851	K1590 reg foto	S
ASR13DB	2852	K1590 detail af nagler	S
ASR13DB	2853	K1590 detail af nagler	S

ASR13DB	2854	K1590 detail af nagler	Ø
ASR13DB	2855	K530 konstruktionsgrøft langs østlig yderside af 1100-tals kælder. Muligvis sekundær.	Ø
ASR13DB	2856	K530 konstruktionsgrøft langs østlig yderside af 1100-tals kælder. Muligvis sekundær.	V
ASR13DB	2857	K530 konstruktionsgrøft langs østlig yderside af 1100-tals kælder. Muligvis sekundær.	N
ASR13DB	2858	K449	N
ASR13DB	2859	K449 træspor	S
ASR13DB	2860	K449 detail af træspor	Ø
ASR13DB	2861	K529	Ø
ASR13DB	2862	K529 m. indrisning	
ASR13DB	2863	K764 stolpe og plankespor	Ø
ASR13DB	2864	K1595 Mulig plankespor i kant af nedgravning - sandsynligvis væksthorisont på tørv!	Ø
ASR13DB	2865	K1595 Mulig plankespor i kant af nedgravning - sandsynligvis væksthorisont på tørv!	S
ASR13DB	2866	Grøft med træspor i NV-hjørnet af området under østdelen af processionsgangen (T197)	Ø
ASR13DB	2867	Stolpehuller i muldlagsniveau i område under østdel af processionsgang	V
ASR13DB	2868	Stolpehul i muldlagsniveau i område under østdel af processionsgang	V
ASR13DB	2869	K530 konstruktionsgrøft langs østlig yderside af 1100-tals kælder. Halvt optømt.	V
ASR13DB	2870	K530 konstruktionsgrøft langs østlig yderside af 1100-tals kælder. Halvt optømt.	V
ASR13DB	2871	Østdel af felt - Gulvlag i 1000-tals bebyggelse og konstruktionsgrøft til 1100-tals kælder	S
ASR13DB	2872	Østdel af felt - Gulvlag i 1000-tals bebyggelse og konstruktionsgrøft til 1100-tals kælder	S
ASR13DB	2873	K764 stolpe og plankespor	N
ASR13DB	2874	K449	S
ASR13DB	2875	K1593 kistespor	V
ASR13DB	2876	K1593 kistespor	
ASR13DB	2877	K1595 under udgravning - spor af tørv i fylden?	V
ASR13DB	2878	Arbejdsfoto - KA og MN udgraver vikingegrave	Ø
ASR13DB	2879	K770 - plankesat grøft, matrikelskel til 1000-tals bebyggelse	SV
ASR13DB	2880	K770 - plankesat grøft, matrikelskel til 1000-tals bebyggelse	Ø
ASR13DB	2881	Arbejdsfoto - MN udgraver vikingegrav	V
ASR13DB	2882	K1592	N
ASR13DB	2883	K1593	

ASR13DB	2884	K1593 reg foto	
ASR13DB	2885	K1592 reg foto	Ø
ASR13DB	2886	Stolpehul K793 og omkringliggende område	
ASR13DB	2887	Snit af K530/531 - konstruktionsgrøft til 1100-tals kælder	
ASR13DB	2888	Snit af K530/531 - konstruktionsgrøft til 1100-tals kælder	V
ASR13DB	2889	Snit af K530/531 - konstruktionsgrøft til 1100-tals kælder	N
ASR13DB	2890	K768	N
ASR13DB	2891	Snit af K530/531 - konstruktionsgrøft til 1100-tals kælder	N
ASR13DB	2892	Snit af K530/531 - udspring på sydmur i 1100-talskælder	
ASR13DB	2893	Snit af K530/531 - konstruktionsgrøft til 1100-tals kælder	N
ASR13DB	2894	K770 - plankesat grøft, matrikelskel til 1000-tals bebyggelse	Ø
ASR13DB	2895	K770 - plankesat grøft, matrikelskel til 1000-tals bebyggelse	S
ASR13DB	2896	K770 - plankesat grøft, matrikelskel til 1000-tals bebyggelse	V
ASR13DB	2897	K770 - plankesat grøft, matrikelskel til 1000-tals bebyggelse	N
ASR13DB	2898	Mattias' langskider under NØ-hjørnet af 1100-tals kælderen	V
ASR13DB	2899	Mattias' langskider under NØ-hjørnet af 1100-tals kælderen	V
ASR13DB	2900	Profil i ildsted K774	Ø
ASR13DB	2901	K774 - Ildsted med keramik og stensat indfyring	Ø
ASR13DB	2902	K774 - Ildsted med keramik og stensat indfyring	N
ASR13DB	2903	Profil i ildsted K774	N
ASR13DB	2904	K778/779	N
ASR13DB	2905	K774 - keramik i ildsted	N
ASR13DB	2906	K786 - øst for 1100-tals kælder	S
ASR13DB	2907	K786 - øst for 1100-tals kælder	
ASR13DB	2908	K786 - øst for 1100-tals kælder	S
ASR13DB	2909	K1594 kistespor	N
ASR13DB	2910	Registringsfoto af gruber i vestprofilen i SØ-hjørne af felt (K568, osv...)	Ø
ASR13DB	2911	K786 - øst for 1100-tals kælder	Ø
ASR13DB	2912	K788	V
ASR13DB	2913	K788 med indrisning	S
ASR13DB	2914	K1595 nedgravningsspor	Ø
ASR13DB	2915	K1595 nedgravningsspor	Ø
ASR13DB	2916	K1595 nedgravningsspor	V
ASR13DB	2917	K794 - nordligvæggrøft i 1000-tals bebyggelse i område øst for 1100-tals kælder	V
ASR13DB	2918	K794 - nordligvæggrøft i 1000-tals bebyggelse i område øst for 1100-tals kælder	V
ASR13DB	2919	K1595 - Bund af nedgravning og profil	Ø
ASR13DB	2920	K1595 - Bund af nedgravning og profil	Ø
ASR13DB	2921	K1595 - Bund af nedgravning og profil	V

ASR13DB	2922	K1594 antropologi	V
ASR13DB	2923	K1594 antropologi	V
ASR13DB	2924	K1594	
ASR13DB	2925	K1594 antropologi	
ASR13DB	2926	K1594 reg foto	
ASR13DB	2927	K1594 reg foto	
ASR13DB	2928	Arbejdsfoto - MN registrerer K1594	
ASR13DB	2929	Arbejdsfoto - MN registrerer K1594	
ASR13DB	2930	K1596 kistespor	SØ
ASR13DB	2931	K1596	Ø
ASR13DB	2932	K1596	Ø
ASR13DB	2933	K1596 reg foto	Ø
ASR13DB	2934	K764 plankespor i væggrøft til 1000-tals bebyggelse	N
ASR13DB	2935	K764 plankespor i væggrøft til 1000-tals bebyggelse	N
ASR13DB	2936	Latrintønde K408	Ø
ASR13DB	2937	Latrintønde K408	Ø
ASR13DB	2938	Latrintønde K408 - snit i bundfyld	V
ASR13DB	2939	Spand på bunden af K408	V
ASR13DB	2940	Latrintønde K408 - kalk i bunden	V
ASR13DB	2941	Latrintønde K408 - stensætning i bunden	V
ASR13DB	2942	Latrintønde K408 - stensætning i bunden	V
ASR13DB	2943	Latrintønde K408 - taphul i tøndestav	V
ASR13DB	2944	K804	V
ASR13DB	2945	K804	
ASR13DB	2946	K804	N
ASR13DB	2947	K804	V
ASR13DB	2948	Muldlag med vikingebegravelser i østdel af felt, øst for 1100-tals kælder	NV
ASR13DB	2949	Muldlag med vikingebegravelser i østdel af felt, øst for 1100-tals kælder	S
ASR13DB	2950	Muldlag med vikingebegravelser i østdel af felt, øst for 1100-tals kælder	NV
ASR13DB	2951	Muldlag med vikingebegravelser i østdel af felt, øst for 1100-tals kælder - K336 kirkegårdsgrøft	S
ASR13DB	2952	Muldlag med vikingebegravelser i østdel af felt, øst for 1100-tals kælder	N
ASR13DB	2953	Ringspænde fundet under plankevej K804	Ø
ASR13DB	2954	Ringspænde fundet under plankevej K804	Ø
ASR13DB	2955	Benkniv	
ASR13DB	2956	K805/806	
ASR13DB	2957	K786 i SØ-hjørne af felt	

ASR13DB	2958	K786 i SØ-hjørne af felt	V
ASR13DB	2959	K786 i SØ-hjørne af felt	N
ASR13DB	2960	K804 + K7865	V
ASR13DB	2961	K786 i SØ-hjørne af felt	NV
ASR13DB	2962	K1597 kistespor	N
ASR13DB	2963	K805 optømt	Ø
ASR13DB	2964	K805 optømt	
ASR13DB	2965	Stratigrafi mellem vikingetidsgrav og K336 kirkegårdsgrøft	N
ASR13DB	2966	Stratigrafi mellem vikingetidsgrav og K336 kirkegårdsgrøft	V
ASR13DB	2967	K336 vikingetids kirkegårdsgrøft i øst del af felt	V
ASR13DB	2968	K336 vikingetids kirkegårdsgrøft i øst del af felt	V
ASR13DB	2969	K336 vikingetids kirkegårdsgrøft i øst del af felt	V
ASR13DB	2970	K336 vikingetids kirkegårdsgrøft i øst del af felt	Ø
ASR13DB	2971	K336 vikingetids kirkegårdsgrøft i øst del af felt	Ø
ASR13DB	2972	K336 vikingetids kirkegårdsgrøft i øst del af felt - vestprofil	N
ASR13DB	2973	K336 vikingetids kirkegårdsgrøft i øst del af felt - østprofil	S
ASR13DB	2974	K1597	Ø
ASR13DB	2975	K1597 antropologi	
ASR13DB	2976	K1597 antropologi	N
ASR13DB	2977	K1597 reg foto	
ASR13DB	2978	Nordvæg til 1077-hus? Stolpehul og væggroft i vestprofil	
ASR13DB	2979	Nordvæg til 1077-hus? Væggroft i vestprofil	
ASR13DB	2980	K804 - Grøft og underliggende lag (K246 + K279)	V
ASR13DB	2981	Planke fra K804	V
ASR13DB	2982	Planker fra K804	N
ASR13DB	2983	Planker fra K804	
ASR13DB	2984	Planker fra K804	
ASR13DB	2985	K838	
ASR13DB	2986	Genanvendt stolpe fra K840/841 - side 1	
ASR13DB	2987	Genanvendt stolpe fra K840/841 - side 2	
ASR13DB	2988	Genanvendt stolpe fra K840/841 - side 3	
ASR13DB	2989	Genanvendt stolpe fra K840/841 - side 4	
ASR13DB	2990	Arbejdsfoto - MN og glæden ved at fladetegne 1	
ASR13DB	2991	Arbejdsfoto - MN og glæden ved at fladetegne 2	
ASR13DB	2992	K1600 kistespor	
ASR13DB	2993	K844 not i planke	
ASR13DB	2994	Grøft K828 optømt	
ASR13DB	2995	Grøft K845 optømt	
ASR13DB	2996	K1600	V
ASR13DB	2997	K1600	V
ASR13DB	2998	K1600 detail af kranium	Ø

ASR13DB	2999	K1600 reg foto	S
ASR13DB	3000	K1601 kistespor	S
ASR13DB	3001	K1601 og K1602 kistespor	S
ASR13DB	3002	K1601 og K1602 kistespor	N
ASR13DB	3003	K1602 kistespor	S
ASR13DB	3004	K1603 kistespor	S
ASR13DB	3005	K1603 sammensunket kistelåg	S
ASR13DB	3006	K1603 sammensunket kistelåg	SØ
ASR13DB	3007	K1601	N
ASR13DB	3008	K1601	SØ
ASR13DB	3009	K1601 kranium	Ø
ASR13DB	3010	K1601 Hofte	Ø
ASR13DB	3011	K1601 reg foto	
ASR13DB	3012	Arbejdsfoto - TBJ udgraver K1603	
ASR13DB	3013	K1603	S
ASR13DB	3014	K1603 reg foto	Ø
ASR13DB	3015	K1602	N
ASR13DB	3016	K1602 reg foto	N
ASR13DB	3017	Arbejdsfoto - MN afrenser omkring grave under K336 øst for 1100-tals kælder	Ø
ASR13DB	3018	Arbejdsfoto - MN afrenser omkring grave under K336 øst for 1100-tals kælder	N
ASR13DB	3019	Oversigtsbilleder over vikingebegravelser under østdel af K336 - K1601, K1602, K1600	Ø
ASR13DB	3020	Oversigtsbilleder over vikingebegravelser under østdel af K336 - K1601, K1602, K1600	Ø
ASR13DB	3021	Oversigtsbilleder over vikingebegravelser under østdel af K336 - K1601, K1602, K1600	Ø
ASR13DB	3022	Sammenstyrtning af vestprofil ved færst efter 65 mm regnskyl	Ø
ASR13DB	3023	Sammenstyrtning af vestprofil ved færst efter 65 mm regnskyl	V
ASR13DB	3024	K1606 kistespor	SV
ASR13DB	3025	K1606 kistespor	SV
ASR13DB	3026	K1606 kistespor med kistebund	V
ASR13DB	3027	K1606 reg foto (ingen skelet)	Ø
ASR13DB	3028	K1606 detail af kraniums rest	N
ASR13DB	3029	K1607 kistespor	S
ASR13DB	3030	K1607	Ø
ASR13DB	3031	K1607 detail af kranium	Ø
ASR13DB	3032	K1607 detail af kranium	N
ASR13DB	3033	K1607 reg foto	Ø
ASR13DB	3034	K869 stolpe i SV-hjørne af felt	NØ

ASR13DB	3035	K1608 kistespor	S
ASR13DB	3036	K1608	
ASR13DB	3037	K1608 reg foto	Ø
ASR13DB	3038	Arbejdsfoto - MN plantegner i SV-hjørne af felt	Ø
ASR13DB	3039	K238 i fladen, SV-hjørne af felt	S
ASR13DB	3040	K238 i fladen, SV-hjørne af felt	N
ASR13DB	3041	K880 grube	N
ASR13DB	3042	Muldlagsniveau K295 i SV-hjørne af felt	S
ASR13DB	3043	Muldlagsniveau K295 i SV-hjørne af felt	N
ASR13DB	3044	Målepunkter i østprofil, syd for processionsgang, 1. sektion (nord)	N
ASR13DB	3045	Målepunkter i østprofil, syd for processionsgang, 2. sektion (midt)	S
ASR13DB	3046	Målepunkter i østprofil, syd for processionsgang, 3. sektion (syd)	V
ASR13DB	3047	K884 grube i SV-hjørne af felt	V
ASR13DB	3048	K888 grøft/grube i SV-hjørne af felt	V
ASR13DB	3049	Brønd K527 - nedgravningskant	N
ASR13DB	3050	Sydprofil i SV-hjørne af felt, K150, K877, K246, K279, K295	S
ASR13DB	3051	K888 grøft/grube i SV-hjørne af felt	Ø
ASR13DB	3052	K888 grøft/grube i SV-hjørne af felt med målestok	N
ASR13DB	3053	K888 grøft/grube i SV-hjørne af felt med målestok	S
ASR13DB	3054	Målepunkter i sydprofil, SV-hjørne af felt	S
ASR13DB	3055	K527/507 - prøvehul i nordkant af nedgravning	S
ASR13DB	3056	Brønd K527/507 - afgravet til ca. Kote 1,60	N
ASR13DB	3057	Brønd K527/507 - Holk i bund af brønd	S
ASR13DB	3058	Brønd K527/507 - Holk i bund af brønd	
ASR13DB	3059	Brønd K527/507 - Holk i bund af brønd	Ø
ASR13DB	3060	Brønd K527/507 - Markering af pollenprøver i bund af brønd, fra kote 1,80-1,60, prøve 1-6 oppefra	Ø
ASR13DB	3061	Arbejdsfoto - TBJ udgraver brønd K527/507 - holk i bund af brønd	NØ
ASR13DB	3062	Træ fra holk i K527/507	S
ASR13DB	3063	Træ fra holk i K527/507	
ASR13DB	3064	Træ fra holk i K527/507	
ASR13DB	3065	Træ fra holk i K527/507	
ASR13DB	3066	K892 - snit af brandplet i østdel af felt	
ASR13DB	3067	K892 - bund af brandplet i østdel af felt	
ASR13DB	3068	Målepunkter i vestprofil, SV-hjørne af felt, hele profilen	S
ASR13DB	3069	Målepunkter i vestprofil, SV-hjørne af felt, syddel	S
ASR13DB	3070	Målepunkter i vestprofil, SV-hjørne af felt, norddel	Ø
ASR13DB	3071	Oversigt over 1100-tals kannikekloster ruin	Ø
ASR13DB	3072	Oversigt over 1100-tals kannikekloster ruin	Ø
ASR13DB	3073	Udgravningsholdet ASR 13 II - billeder fra afslutningsfest	SØ
ASR13DB	3074	Udgravningsholdet ASR 13 II - billeder fra afslutningsfest	SØ

ASR13DB	3075	Oversigtsfoto - felt før maskinafgravning	
ASR13DB	3076	Oversigtsfoto - felt før maskinafgravning	
ASR13DB	3077	Oversigtsfoto - syd for skur?	Ø
ASR13DB	3078	Reg. Foto - K1609, x1609	N
ASR13DB	3079	Arbejdsfoto - MS, MK	Ø
ASR13DB	3080	Detail - K1610	S
ASR13DB	3081	Reg. Foto - K1610 kisteplade	Ø
ASR13DB	3082	Reg. Foto - K1610, x1610	Ø
ASR13DB	3083	Arbejdsfoto - TBJ, MK	S
ASR13DB	3084	Skønfoto - K1611	N
ASR13DB	3085	Detail - K1611	S
ASR13DB	3086	Reg. Foto - K1611 kisteplade	S
ASR13DB	3087	Reg. Foto - K1612	S
ASR13DB	3088	Skønfoto - K1613	S
ASR13DB	3089	Detail - K1613 kisteplade	S
ASR13DB	3090	Detail - K1613 kisteplade	N
ASR13DB	3091	Reg. Foto - K1613 kisteplader	Ø
ASR13DB	3092	Reg. Foto - K1613, x1613	Ø
ASR13DB	3093	Reg. Foto - K1613, x1613	Ø
ASR13DB	3094	Detail - x1613 kranium	S
ASR13DB	3095	Reg. Foto - K1615	N
ASR13DB	3096	Skønfoto - K1616	
ASR13DB	3097	Skønfoto - K1616	S
ASR13DB	3098	Skønfoto - K1616 kranium	N
ASR13DB	3099	Reg. Foto - K1616	Ø
ASR13DB	3100	Reg. Foto - K1614	Ø
ASR13DB	3101	Skønfoto - K1614	S
ASR13DB	3102	Reg. Foto - K1617	S
ASR13DB	3103	Arbejdsfoto - BG	N
ASR13DB	3104	Skønfoto - K1619 kisteplader	S
ASR13DB	3105	Reg. Foto - K1619 kisteplader	NV
ASR13DB	3106	Reg. Foto - K1618	S
ASR13DB	3107	Arbejdsfoto - MK	S
ASR13DB	3108	Arbejdsfoto - TBJ, MK	S
ASR13DB	3109	Rest af P.gangsmur ovenpå 1200-tals kirkegårdsmur	V
ASR13DB	3110	Rest af P.gangsmur ovenpå 1200-tals kirkegårdsmur	N
ASR13DB	3111	1200-tals kirkegårdsmur, top	S
ASR13DB	3112	1200-tals kirkegårdsmur, top	V
ASR13DB	3113	Skønfoto - K1619	S
ASR13DB	3114	Reg. Foto - K1620	NØ
ASR13DB	3115	1200-tals kirkegårdsmur, top	N

ASR13DB	3116	Reg. Foto - K1619	S
ASR13DB	3117	Nedrivning af torvet 15	V
ASR13DB	3118	Nedrivning af torvet 15	S
ASR13DB	3119	Nedrivning af torvet 15	
ASR13DB	3120	Nedrivning af torvet 15	
ASR13DB	3121	Nedrivning af torvet 15	
ASR13DB	3122	Nedrivning af torvet 15	
ASR13DB	3123	Torvet 15 - Rest af 1200-tals kirkegårdsmur	
ASR13DB	3124	Torvet 15 - Rest af 1200-tals kirkegårdsmur	
ASR13DB	3125	Torvet 15 - Rest af 1200-tals kirkegårdsmur	Ø
ASR13DB	3126	Torvet 15 - Rest af 1200-tals kirkegårdsmur	N
ASR13DB	3127	Torvet 15 - Rest af 1200-tals kirkegårdsmur	N
ASR13DB	3128	Torvet 15 - Rest af 1200-tals kirkegårdsmur	N
ASR13DB	3129	Torvet 15 - Rest af 1200-tals kirkegårdsmur	N
ASR13DB	3130	Gravning af punktfundament under Kannikegården	N
ASR13DB	3131	Gravning af punktfundament under Kannikegården	N
ASR13DB	3132	Gravning af punktfundament under Kannikegården	NV
ASR13DB	3133	Gravning af punktfundament under Kannikegården - Østprofil	NØ
ASR13DB	3134	Gravning af punktfundament under Kannikegården	N
ASR13DB	3135	Punktfundament under Kannikegården - tømmer i k374	V
ASR13DB	3136	Punktfundament under Kannikegården - tømmer i k374	N
ASR13DB	3137	Punktfundament under Kannikegården - tømmer i k374	NV
ASR13DB	3138	Gravning af punktfundament under Kannikegården - Østprofil	NV
ASR13DB	3139	Punktfundament under Kannikegården - Felt i bund m. grøft og vik. Grav	NV
ASR13DB	3140	Punktfundament under Kannikegården - Felt i bund m. grøft og vik. Grav	V
ASR13DB	3141	Punktfundament under Kannikegården - Felt i bund m. grøft og vik. Grav	S
ASR13DB	3142	Punktfundament under Kannikegården - Felt i bund m. grøft og vik. Grav	S
ASR13DB	3143	Punktfundament under Kannikegården - Felt i bund m. grøft og vik. Grav	N
ASR13DB	3144	Punktfundament under Kannikegården - Felt i bund - Østprofil	N
ASR13DB	3145	Punktfundament under Kannikegården - Felt i bund m. grøft og vik. Grav	Ø
ASR13DB	3146	Tømmer fundet i k374 under gravning af punktfundament	V
ASR13DB	3147	Tømmer fundet i k374 under gravning af punktfundament	S
ASR13DB	3148	Tømmer fundet i k374 under gravning af punktfundament	
ASR13DB	3149	Tømmer fundet i k374 under gravning af punktfundament	
ASR13DB	3150	Tømmer fundet i k374 under gravning af punktfundament	

ASR13DB	3151	Tømmer fundet i k374 under gravning af punktfundament	
ASR13DB	3152	Tømmer fundet i k374 under gravning af punktfundament	
ASR13DB	3153	Tømmer fundet i k374 under gravning af punktfundament	
ASR13DB	3154	Tømmer fundet i k374 under gravning af punktfundament	
ASR13DB	3155	Tømmer fundet i k374 under gravning af punktfundament	
ASR13DB	3156	Tømmer fundet i k374 under gravning af punktfundament	
ASR13DB	3157	Tømmer fundet i k374 under gravning af punktfundament	
ASR13DB	3158	Tømmer fundet i k374 under gravning af punktfundament	
ASR13DB	3159	Tømmer fundet i k374 under gravning af punktfundament	
ASR13DB	3160	Presning af plader under klosterklæderruin som fugtsikring	
ASR13DB	3161	Presning af plader under klosterklæderruin som fugtsikring	
ASR13DB	3162	Presning af plader under klosterklæderruin som fugtsikring	
ASR13DB	3163	Presning af plader under klosterklæderruin som fugtsikring	
ASR13DB	3164	Presning af plader under klosterklæderruin som fugtsikring	

Liste over måledata

Alle fixpunkter og jobfiler fra GPS og totalstation findes på Sydvestjyske Museers database under:

N:\Museumssager SJM\ASR før 2012\1-99\13 - Lindegården.

koordinater_GPS_oprettet
 KOORDINATLISTE - Ribe domkirke
 System 34

pkt.nr.	y	x	
43/120	100746.89	-312399.47	jernrør
43/117	100744.04	-312398.76	jernrør
43/111	100738.21	-312397.26	jernrør
42/101	100728.29	-312395.83	jernrør
32/99	100723.86	-312405.00	jernrør
26/98	100721.45	-312410.58	jernrør
24/100	100722.93	-312413.09	jernrør
20/107	100728.79	-312418.67	jernrør
16/110	100730.75	-312423.26	jernrør
15/116	100736.34	-312425.69	jernrør
15/122	100742.18	-312427.08	jernrør
16/125	100745.31	-312426.84	jernrør
20/125	100746.25	-312423.01	pind
34/125	100749.52	-312409.35	pind
34/102	100727.30	-312403.87	pind
27/102	100725.62	-312410.61	pind
20/116	100737.47	-312420.85	pind
34/116	100740.88	-312407.25	pind

koordinater_lokal_oprettet
 KOORDINATLISTE - Ribe domkirke
 Lokalt

pkt.nr.	y	x	
√ 43/120	42.97	119.97	jernrør
√ 43/117	42.97	117.03	jernrør
√ 43/111	43.02	111.01	jernrør
√ 42/101	42.02	101.04	jernrør
√ 32/99	32.05	98.95	jernrør
FIX # 26/98	26.05	97.95	jernrør
√ 24/100	23.98	99.99	jernrør
√ 20/107	19.97	107.03	jernrør
√ 16/110	15.99	110.03	jernrør
√ 15/116	14.98	116.04	jernrør
√ 15/122	15.04	122.05	jernrør
√ 16/125	16.02	125.03	jernrør
20/125	19.97	125.02	pind
34/125	34.01	124.90	pind
34/102	33.98	102.01	pind
27/102	27.03	102.01	pind
20/116	19.95	115.97	pind
34/116	33.97	116.01	pind

Inkluder indsigte
 FIX: 25/199 R: 17/198 14: 34: 187
 Bramming, den 22/6-2011

Brian Nordby

Liste over naturvidenskabelige undersøgelser

p	Knr	Beskrivelse	Vedbestem.	Dendro	C14	Flot.
---	-----	-------------	------------	--------	-----	-------

p	1	K145	blokprøve, 15x15x67, fækali				
p	2	K183	blokprøve, 15x15x35, fækali?				
p	3	K168	2 stk. egetræ til dendro	eg	ikke dateret		
p	4	K128	mørtelprøve			Magasin	
p	5	K155	træ til dendro, ikke eg - hass.	hassel	ikke dateret		
p	6	K155	træ til dendro, ikke eg - hass., 1857 pilotering	hassel	ikke dateret		
p	7	K155	egetræ til dendro	eg	ikke dateret		
p	8	K213	blokprøve, 18x18x75, fækali?				
p	9	K211	blokprøve				
p	10	K232	egetræ til dendro	eg	ikke dateret		
p	11	K232	egetræ til dendro	eg	ikke dateret		
p	12	K280	"brændpletter"			Magasin	
p	13	K247	stavplanke fra husvæg til dendro (eg - god bevaring)	eg	ikke dateret		
p	14	K247	stavplanke fra husvæg til dendro (god bevaring)	eg	efter 1037		
p	15	K247	stolpe fra husvæg til dendro (god bevaring)	eg	ikke dateret		
p	16	K247	stolpe fra husvæg til dendro (god bevaring)	eg	1077		
p	17	K272	mindre stykke egetræ fra grubefuld	eg	efter 1039		
p	18	K316	prøve af Skelliathlag øverst i K316				
p	19	K300	løst træstykke	x	efter 1048		
p	20	K247	kæmpe planke	x	1077		
p	21	K224	rådden stolpestump	x	ikke dateret		
p	22	K205	fra samme stykke træ som K224	x	ikke dateret		
p	23	K154	mørtelprøve, ældste teglstenshus, murkernerest			Magasin	
p	24	K1126	mørtelprøve fra muret grav			Magasin	
p	25	K1123	jordprøve fra lag under skelet i muret grav			Magasin	
p	26	K158	mørtelprøve, mørtelgulv			Magasin	
p	27	K1015	kalkprøve fra grav			Magasin	
p	28	K1117	mørtelprøve fra grav			Magasin	
p	29	K1067	kranieindhold			Magasin	
p	30	K1112	mørtelprøve fra grav			Magasin	
p	31	K1029	kalk/mørtelprøve			Magasin	
p	32		stående stolpe i 1850-kælder	x	efter 1593		
p	33		underligger for P32 i 1850-kælder	x	ikke dateret		
p	34	K1011	mørtel/kalkprøve			Magasin	
p	35		strøer fra trævejsbelægnin i Rykind (org. Lag)	eg	1248-55		
p	36	K381	tegl- + mørtelprøve			Magasin	

p	37	K1278	krystalliserede udfældninger fra skelet				
p	38	K158	flotering fra gulvlag				x
p	39	K1319	del af kistebund, T101	fyrretræ	ikke dateret		
p	40	K1365	tremmekiste, prøve til dendro (1), T101				
p	41	K1365	tremmekiste, prøve til dendro (2), T101				
p	42	K1365	tremmekiste, prøve til dendro fra S-side, T101				
p	43	K1365	tremmekiste, prøve til dendro fra S-side, T101				
p	44	K1365	træ til vedbestemmelse	hassel			
p	45	K1397	del af kistebund til vedbestemmelse	fyrretræ			
p	46	K1407	del af kistebund til vedbestemmelse, T101	fyrretræ	ikke dateret		
p	47		UDGÅR				
p	48	K1411	dendro, kistebund, T108	x	ikke dateret		
p	49	K1411	dendro, kistebund, T108	x	ikke dateret		
p	50	K1408	dendro, kistebund, T108	x	ikke dateret		
p	51	K1426	dendro, kistebund, T108	fyrretræ	ikke dateret		
p	52	K1426	dendro, kistebund, T108	fyrretræ	ikke dateret		
p	53	K454	blokprøve, fækalie - flotering				x
p	54	K1322	træ til vedbestemmelse, stokke fra kistebund	hassel			
p	55	K1322	prøve af organisk "måtte" fra kistebund	organisk mat.			
p	56	K1322	kisteside (nordlig) til dendro, T108				
p	57	K432(2)	mørtelprøve (2) på T114 i mur K432				
p	58	K1443	dendro+vedbestemmelse af tremmer fra kistebund	eg	efter 1298		
p	59	K1448	prøve af kistebund, vedbestemmelse	fyrretræ			
p	60	K1451	prøve af kistebund til dendro, T118	fyrretræ	ikke dateret		
p	61	K1452	dendroprøve af nordlig dækplankes vestligste del	eg	efter 1112		
p	62	K1464	2 prøver fra sydside af tremmekiste	eg	ikke dateret		
p	63	K1464	1 prøve fra nordside af tremmekiste	eg	ikke dateret		
p	64	K1467	prøve fra sydlig side af kiste	fyrretræ	ikke dateret		
p	65	342/295?	søjleprøve, makro, bund af K133, kote 2,25	pollenanalyse			
p	66	K455	makroprøve, 1 liter, sendt til Moesgård, kote 3,28	pollenanalyse			
p	67	K1504	dendroprøve fra kistebund, T118	fyrretræ	ikke dateret		
p	68	K1506	dendroprøve fra kistebund, T118				
p	69	K1508	træ til vedbestemmelse, dendro hvis muligt, kistebund				
p	70	K1518	tremmer fra grav til vedbestemmelse	UDGÅR			

p	71	K1518	kisteside til vedbestemmelse/dendro, T118				
p	72	K1459	kisteside til vedbestemmelse/dendro, T118				
p	73	K1521	dendroprøve af S-kisteside midt for				
p	74	K1521	vedbestemmelsesprøve, kistelameller	eg			
p	75	K1521	dendroprøve, østgavl i kiste				
p	76	K1530	dendroprøve af kisteside	bøg	ikke dateret		
p	77	K475	dendroprøve, træstykke fra kistegavl, kote 3,23	eg	ikke dateret		
p	78	K482	dendroprøve fra stolperække i nordfelt (snit 2) - kass. NNU	formodentlig bøg	ikke dateret		
p	79	K507	dendroprøve fra løsfundet tilspidset planke	eg	efter 1183		
p	80		dendroprøve fra stolpe lige Ø for pkt. 26/104,5, SV-del af felt		efter 1168		
p	81	K476	dendroprøve (planke 1)	eg	efter 1093		
p	82	K476	dendroprøve (planke 2)	eg	efter 1090		
p	83	K543	træ til vedbestemmelse, SV-del af felt - kass. NNU	formodentlig ikke eg	ikke dateret		
p	84	K453	dendroprøve fra affaldskasse	eg	ikke dateret		
p	85	K453	dendroprøve fra affaldskasse	eg	ikke dateret		
p	86	K453	dendroprøve fra affaldskasse	eg	efter 1097		
p	87	K453	dendroprøve fra affaldskasse	eg	efter 1146		
p	88	K1539	dendro/vedbestemmelse fra VKT.grav - kass. NNU	formodentlig eg	ikke dateret		
p	89	K476	dendroprøve		efter 1077		
p	90	K408	dendroprøve fra latrintønde	pil (bånd) og eg (stav)	ikke dateret		
p	91	K408	dendroprøve fra latrintønde	pil (bånd) og eg (stav)	ikke dateret		
p	92	K604	træstykke fra grøft, formodentlig eg		ikke dateret		
p	93	K1545	tænder(?) fra VKT.grav til DNA				
p	94	K605	træ fra grøftfyld		ikke dateret		
p	95	K1553	DNA-prøve af tand fra viking				
p	96	K337	floteringsprøve, T145, vik. Kirkegårdsgrøft				x
p	97	K337	floteringsprøve, T145, vik. Kirkegårdsgrøft				x
p	98	K337	floteringsprøve, T145, vik. Kirkegårdsgrøft				Kas.
p	99	K337	floteringsprøve, T145, vik. Kirkegårdsgrøft				x
p	100	K337	floteringsprøve, T145, vik. Kirkegårdsgrøft				Kas.
p	101	K337	floteringsprøve, T145, vik. Kirkegårdsgrøft				x
p	102	K337	tilegnet træ fra mørke org. Lag, dendro/14C	ask	ikke dateret	ikke afs.	
p	103	K476	dendro fra stolpe i lag	eg			
p	104	K373	træ til vedbestemmelse/dendro		ikke dateret		

p	105	K337	vedbestemmelse, stavbæger	eg		ikke afs.	
p	106	K337	træ til vedbestemmelse/dendro		ikke dateret		
p	107	K629	træ til vedbestemmelse/dendro		ikke dateret		
p	108	K604	træ til vedbestemmelse/dendro	eg, avnbøg, el, birk	Mangler?		
p	109	K622	jordprøve fra træspor i matrikelgrøft				x
p	110	K476	træ til dendro/vedbestemmelse, ældste del af lag	2 stk: hassel og eg	ikke dateret		
p	111	K734	træ til dendro, sikkert indlejret i laget?, kote 2,68 (2 stk)		o. 1399?		
p	112	K1562	muligt metal fra kranium				
p	113	K1565	træ fra kiste, ret nedbrudt, til 14C			Kas.	
p	114	K1568	træ fra kiste til 14C			Kas.	
p	115	K1576	træ fra kiste til 14C			Kas.	
p	116	K1563	træ fra kiste til 14C			Kas.	
p	117	K734	træ til dendro		ikke dateret		
p	118	K753	trækul til 14C (ildsted ældre end vik. begravelser?)			Kontor	
p	119	K1587	træ fra kistebund til 14C			Kas.	
p	120	K692	træ fra lag til 14C	bøg			
p	121	K455	træ fra lag	bøg	ikke dateret		
p	122	K409	stykker af tøndestave fra latrin	pil (bånd), eg (stav)	e.1045, e.1041, e.1026		
p	123	K489	stolpe til dendro	el			
p	124	K489	stolpe til dendro	el			
p	125	K805	stolpe til dendro		ikke dateret		
p	126	K336	blokprøve af vikingetidskirkegårdsgrøft			Magasin	
p	127	K521	træstykke med not fra fyld, til dendro		efter 1106		
p	128	K804?	tilspidset planke fra område med plankevej		efter 1174		
p	129	K336	floteringsprøve fra bundlag		o. 750-800 o.800-900 o. 1450?		x
p	130	K804	planke (stykke 1) fra plankevej			ikke afs.	
p	131	K804	planke (stykke 5) fundet in situ på stykke 1		efter 1122		
p	132	K804	planke (stykke 4), endestykke af stykke 1		ikke dateret		
p	133	K844	planke fra hegn/væg, til dendro		efter 1080		
p	134	K844	planke med fjer+not fra hegn/væg		efter 1080		
p	135	K841	dendro af nedrammet bygningstømmer		ca. 1611		
p	136	K1603	træ fra vikingetidskiste	ask		ikke afs.	
p	137	K866	dendro fra nedrammet stolpe i SØ-hjørne		ikke dateret		

p	138	K869	stolpe fra SV-hjørne af felt, ca. kote 3,16 (top)		ca. 1168		
p	139	K885	træstykke fra bund af grube		ikke dateret		
p	140	K528	træstykke, 14C/dendro	bark			
p	141	K336	træstykke, 14C/dendro	bark		ikke afs.	
p	142		UDGÅR - er x-nr til x1391				
p	143	K336	jordprøve fra nordligste vikingetidskirkegårdsgrøft				x
p	144	K365	mørtel			Magasin	
p	145	K343	mørtelprøve (2 poser)			Magasin	
p	146	K1214	kalkprøve			Magasin	
p	147	K360	mørtelprøve			Magasin	
p	148	K507	pollenprøver fra bund af brønd, 1-6 oppefra, kote 0,80-0,60			Magasin	
p	149	K507	dendro fra holk i brønd		1354/55		
p	150	K507	dendro fra holk i brønd		1354/55		
p	151	K507	dendro fra holk i brønd		1354/55		
p	152	K893	floteringsprøve				x
p	153	K507	flotering, bund af brønd				x
p	154	K476	dendro af træstykke fundet i lag (står sandsynligvis som p156 i prøvesvar	bøg	ikke dateret		
p	155	K532	Fyld fra kuglepote - Flotering				x

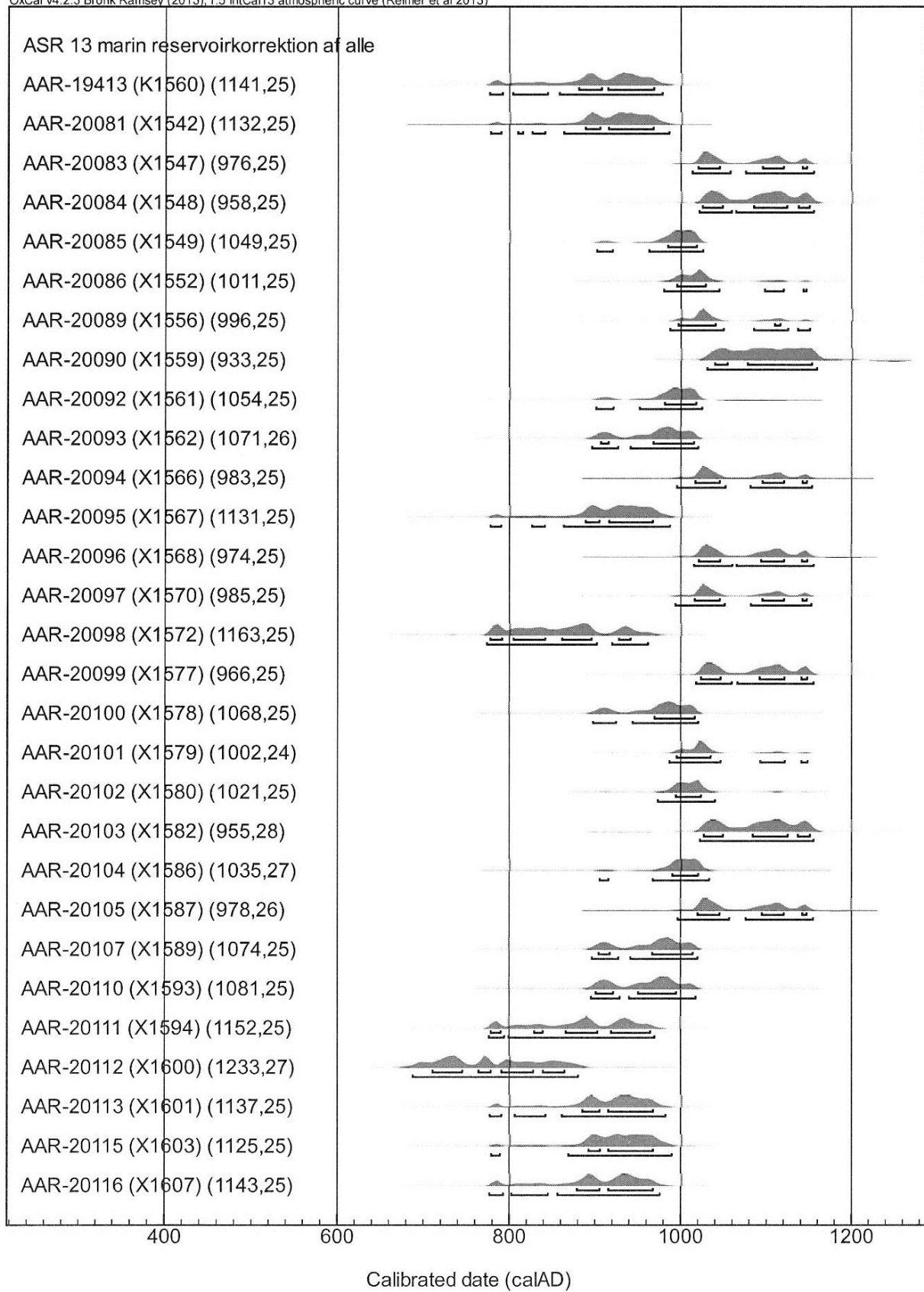
Vedbestemmelser, Makrofossilanalyser, kursoriske gennemgange og dendrokronologiske dateringer er foretaget af Moesgaards Afdeling for Konservering og Naturvidenskab (MOMU), Moesgaard Museum, Aarhus.

C14 dateringer er udført af AMS 14C Dating Centre, Institut for Fysik og Astronomi, Aarhus Universitet.

C¹⁴-dateringer af vikingetidsbegravelser

AAR	Name	Material (species)	Description	Calibration and correction	Calibrated age
13377	ASR13 x412	Bone (human)	Lindegården 19.04.08 sb. 81, Ribe Domsogn sogn, Ribe Amt. Prøve udsavet af løsfundet human lårbensknogle Depth: 4 ± m (bl s) Height: 2 ± m asl Expected age: Calendar age: 950-1050 e. kr	Calibration curve: IntCal04 (Atmospheric) Reservoir age: 400 14C yr	68.2% probability 887AD (15.1%) 905AD 912AD (53.1%) 971AD 95.4% probability 782AD (1.1%) 789AD 811AD (5.9%) 846AD 856AD (88.4%) 989AD

13378	ASR13 x1132	Bone (human)	Lindegården 19.04.08 sb. 81, Ribe Domsogn sogn, Ribe Amt. Prøve udtaget fra lårbenet af intakt begravelse Depth: 4 ± m (bl s) Height: 2 ± m asl Expected age: Calendar age: før 1050 e. Kr	Calibration curve: IntCal04 (Atmospheric) Corrected C14 age: 964 ± 29 14C yr BP EndPoint:Marine: -10 ‰ VPDB EndPoint:Terrestrial: -21 ‰ VPDB Marine fraction: 0.15 Reservoir age: 400 14C yr Reservoir correction: 61 14C yr (400 yr • 0.15)	68.2% probability 1023AD (25.8%) 1048AD 1088AD (32.6%) 1122AD 1139AD (9.8%) 1150AD 95.4% probability 1019AD (95.4%) 1155AD
13380	ASR13 x1135	Bone (human)	Lindegården 19.04.08 sb. 81, Ribe Domsogn sogn, Ribe Amt. Prøve udtaget fra lårbenet af intakt begravelse Depth: 4 ± m (bl s) Height: 2 ± m asl Expected age: Calendar age: før 1050 e. Kr	Calibration curve: IntCal04 (Atmospheric) Corrected C14 age: 1172 ± 33 14C yr BP EndPoint:Marine: -10 ‰ VPDB EndPoint:Terrestrial: -21 ‰ VPDB Marine fraction: 0.13 Reservoir age: 400 14C yr Reservoir correction: 51 14C yr (400 yr • 0.13)	68.2% probability 780AD (7.3%) 792AD 805AD (60.9%) 893AD 95.4% probability 773AD (78.8%) 905AD 913AD (16.6%) 970AD
13381	ASR13 x1138	Bone (human)	Lindegården 19.04.08 sb. 81, Ribe Domsogn sogn, Ribe Amt. Prøve udtaget fra overarmen af intakt begravelse Depth: 4 ± m (bl s) Height: 2 ± m asl Expected age: Calendar age: før 1050 e. Kr	Calibration curve: IntCal04 (Atmospheric) Reservoir age: 400 14C yr	68.2% probability 1027AD (19.4%) 1051AD 1082AD (36.0%) 1126AD 1136AD (12.8%) 1152AD 95.4% probability 1020AD (95.4%) 1160AD
13383	ASR13 x1141	Bone (human)	Lindegården 19.04.08 sb. 81, Ribe Domsogn sogn, Ribe Amt. Prøve udtaget fra lårbenet af intakt begravelse Depth: 4 ± m (bl s) Height: 2 ± m asl Expected age: Calendar age: før 1050 e. Kr	Calibration curve: IntCal04 (Atmospheric) Corrected C14 age: 1130 ± 25 14C yr BP EndPoint:Marine: -10 ‰ VPDB EndPoint:Terrestrial: -21 ‰ VPDB Marine fraction: 0.27 Reservoir age: 400 14C yr Reservoir correction: 109 14C yr (400 yr • 0.27)	68.2% probability 890AD (12.5%) 902AD 917AD (55.7%) 967AD 95.4% probability 827AD (1.6%) 840AD 865AD (93.8%) 987AD
13384	ASR13 x1143	Bone (human)	Lindegården 19.04.08 sb. 81, Ribe Domsogn sogn, Ribe Amt. Prøve udtaget fra lårbenet af intakt begravelse Depth: 4 ± m (bl s) Height: 2 ± m asl Expected age: Calendar age: før 1050 e. Kr	Calibration curve: IntCal04 (Atmospheric) Corrected C14 age: 911 ± 33 14C yr BP EndPoint:Marine: -10 ‰ VPDB EndPoint:Terrestrial: -21 ‰ VPDB Marine fraction: 0.16 Reservoir age: 400 14C yr Reservoir correction: 64 14C yr (400 yr • 0.16)	68.2% probability 1044AD (40.3%) 1103AD 1119AD (27.9%) 1164AD 95.4% probability 1033AD (95.4%) 1208AD
13386	ASR13 x1145	Bone (human)	Lindegården 19.04.08 sb. 81, Ribe Domsogn sogn, Ribe Amt. Prøve udtaget fra kranium i intakt grav Depth: 4 ± m (bl s) Height: 2 ± m asl Expected age: Calendar age: før 1050 e. Kr	Calibration curve: IntCal04 (Atmospheric) Corrected C14 age: 1159 ± 34 14C yr BP EndPoint:Marine: -10 ‰ VPDB EndPoint:Terrestrial: -21 ‰ VPDB Marine fraction: 0.21 Reservoir age: 400 14C yr Reservoir correction: 84 14C yr (400 yr • 0.21)	68.2% probability 782AD (3.7%) 789AD 810AD (20.1%) 848AD 855AD (28.3%) 898AD 920AD (16.1%) 946AD 95.4% probability 777AD (95.4%) 971AD



Liste over strontiumprøver fra vikingetidsskeletter

Kontekst	K-nr.	Beskrivelse
Grav	K1132	Tand
Grav	K1133	Tand
Grav	K1134	Tand
Grav	K1135	Tand
Grav	K1138	Tand
Grav	K1139	Tand
Grav	K1141	Tand
Grav	K1143	Tand
Grav	K1143/X2143	Tand
Grav	K1144	Tand
Grav	K1145	Tand
Grav	K1565	Tand
Grav	K1566	Tand
Grav	K1567	Tand
Grav	K1568	Tand
Grav	K1570	Tand
Grav	K1571	Tand
Grav	K1572	Tand
Grav	K1573	Tand
Grav	K1574	Tand
Grav	K1575	Tand
Grav	K1576	Tand
Grav	K1577	Tand
Grav	K1578	Tand
Grav	K1580	Tand
Grav	K1581	Tand
Grav	K1582	Tand
Grav	K1583	Tand
Grav	K1585	Tand
Grav	K1586	Tand
Grav	K1587	Tand
Grav	K1588	Tand
Grav	K1589	Tand
Grav	K1591	Tand
Grav	K1592	Tand
Grav	K1593	Tand
Grav	K1594	Tand
Grav	K1596	Tand
Grav	K1597	Tand
Grav	K1600	Tand
Grav	K1601	Tand

Grav	K1602	Tand
Grav	K1603	Tand
Grav	K1605	Tand
Grav	K1606	Tand
Grav	K1607	Tand

Analysen udføres af Karin Margarita Frei, Centre for Textile Research, SAXO-instituttet, KU.

Metallurgiske XRF-analyser af støbeformsfragmenter og digler

Udgravningsnr	Id	Beskrivelse	Prøve nr.	Beskrivelse	Hovedbestandel	Metaller ud over hovedbestandelen
ASR13II x3129	200195661	Lerstøbeformsfragment "dyr i cirkel"	1	Gråt område	Lerminerale	Zink, kobber og bly
			2	Rød plet	Lerminerale	Kobber og zink
			3	Sort plet	Lerminerale	Zink og kobber
ASR13II x3129	200195681	Lerstøbeformsfragment urnesfibel	1	Sort/gråt område	Lerminerale	Zink, kobber og bly
			2	Rød plet	Lerminerale	Zink, kobber og bly
			3	Sort plet	Lerminerale	Zink, kobber og bly
ASR13II x3129	200195662 (1)	Lerstøbeformsfragment til fuglefibel	1	Sort/gråt område	Lerminerale	Zink, kobber og bly
ASR13II x3129	200195662 (2)	Lerstøbeformsfragment til fuglefibel	1	Blågrøn plet	Lerminerale	Zink, kobber og bly
ASR 13II x1065	200166173	Hel digel af ler	1	Blågrøn plet	Lerminerale	Kobber
ASR13II x1314	200166175	Hel digel af ler	1	Lysegråt område	Lerminerale	Kobber
ASR 13II, x1093	200215600	Fibel, cirkulær	1	Kobberfarvet område	Kobber og tin	Ingen
ASR 13II, x1130	200215599	Fugleformet fibel	1	Kobberfarvet område	Kobber	Ingen

Udført af Anne Lauritsen, SDU, januar-februar 2015

Matrix

Begravelsesmatrix forefindes i analog form i Sydvestjyske Museers arkiv.